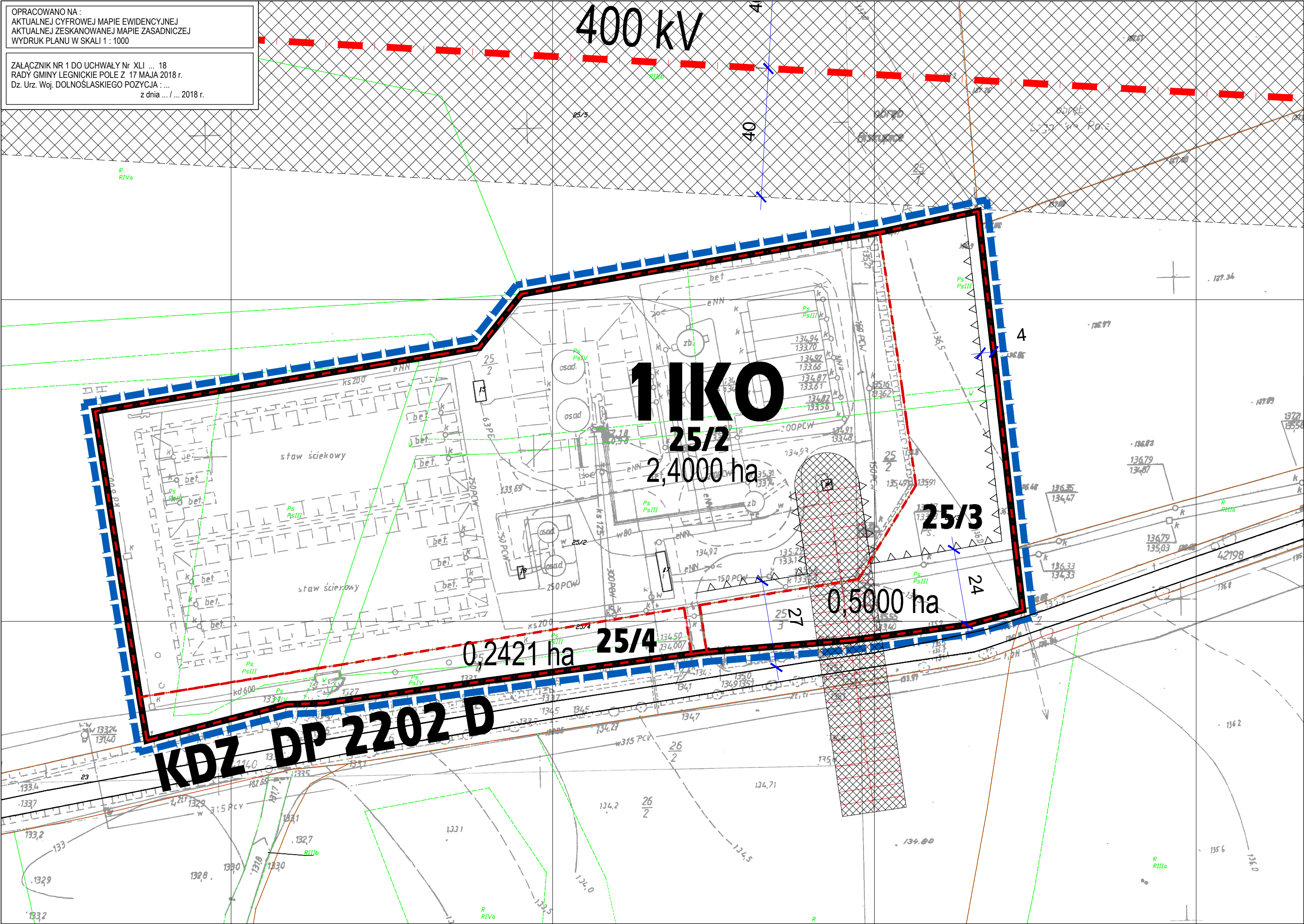


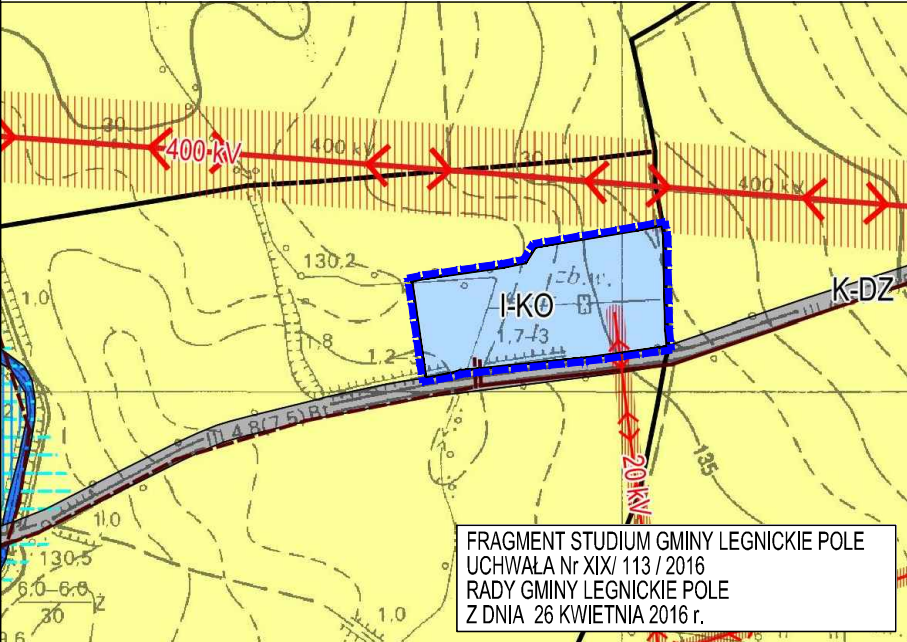
OPRACOWANO NA :  
AKTUALNEJ CYFROWEJ MAPIE EWIDENCYJNEJ  
AKTUALNEJ ZESKANOWANEJ MAPIE ZASADNICZEJ  
WYDRUK PLANU W SKALI 1 : 1000

ZALĄCZNIK NR 1 DO UCHWAŁY Nr XLI ... 18  
RADY GMINY LEGNICKIE POLE Z 17 MAJA 2018 r.  
Dz. Urz. Woj. DOLNOŚLĄSKIEGO POZYCJA : ...  
z dnia ... / ... 2018 r.




LEGENDA :

- USTALENIA PLANU :
- GRANICA OBSZARU OBIĘTEGO PLANEM
  - LINIE ROZGRANICZAJĄCE ŚCIŚLE OKREŚLONE
  - NIEPRZEKRACZALNA LINIA ZABUDOWY
- PRZEZNACZENIE TERENÓW :
- 11KO** TEREN OCZYSZCZALNI ŚCIEKÓW I GOSPODARKI ODPADAMI
- OZNACZENIA INFORMACYJNE :
- 25/2** NUMER DZIAŁKI GEODEZYJNEJ
  - GRANICE DZIAŁEK
  - 331ha POWIERZCHNIA DZIAŁKI
  - TRASA ISTNIEJĄCEJ NAPOWIERTRZNEJ LINII 400kV
  - STREFA OCHRONNA 80m LINII 400kV
  - TRASA ISTNIEJĄCEJ NAPOWIERTRZNEJ LINII 20kV
  - STREFA OCHRONNA 20m LINII 20kV
  - KDZ** DROGA ZBIORCZA
  - DP 2202D OZNACZENIE DRÓG POWIATOWYCH



FRAGMENT STUDIUM GMINY LEGNICKIE POLE  
UCHWAŁA Nr XIX/ 113 / 2016  
RADY GMINY LEGNICKIE POLE  
Z DNIA 26 KWIETNIA 2016 r.



PRACOWNIA PROJEKTOWA, Krzysztof Łopusiewicz Legnica ul. Wojska Polskiego 25/1, arkada@data.pl

GMINA LEGNICKIE POLE

ZMIANA MIEJSCOWEGO PLANU ZAGOSPODAROWANIA  
PRZESTRZENNEGO GMINY LEGNICKIE POLE TERENU GOSPODARKI  
ODPADAMI W BISKUPICACH

ETAP V  
PROJEKT PLANU  
MAJ 2018

RYS. NR 1  
RYSUNEK PLANU  
1 : 1 000

Zespół autorski :  
Jadwiga Łopusiewicz - główny projektant  
Krzysztof Łopusiewicz