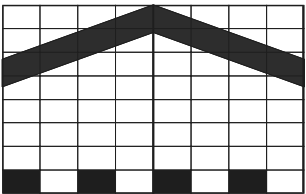
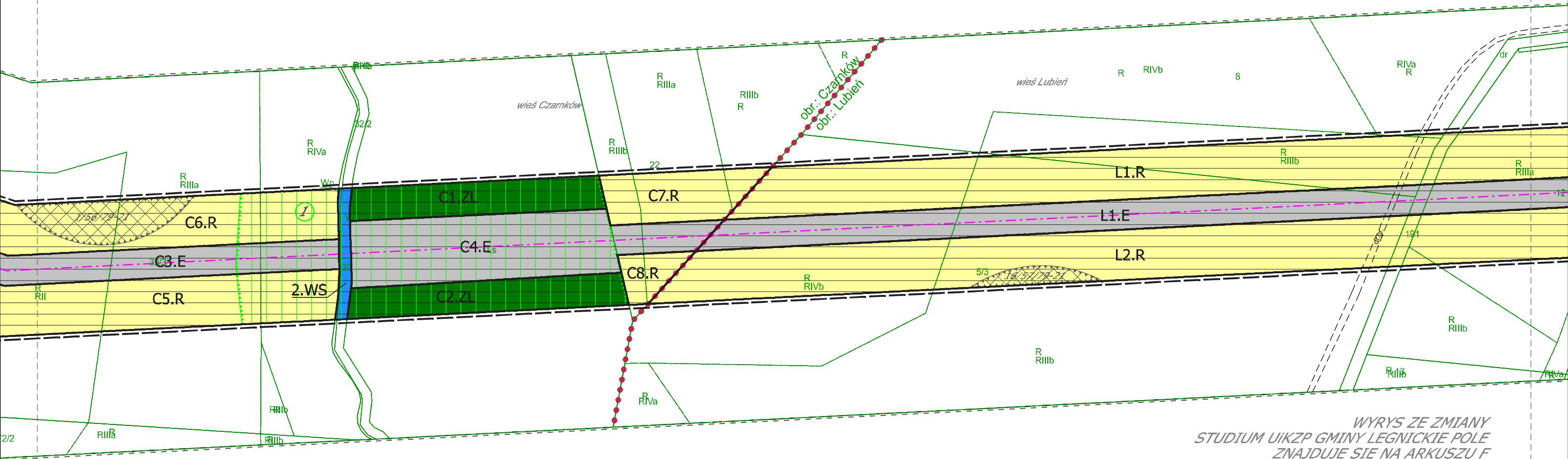
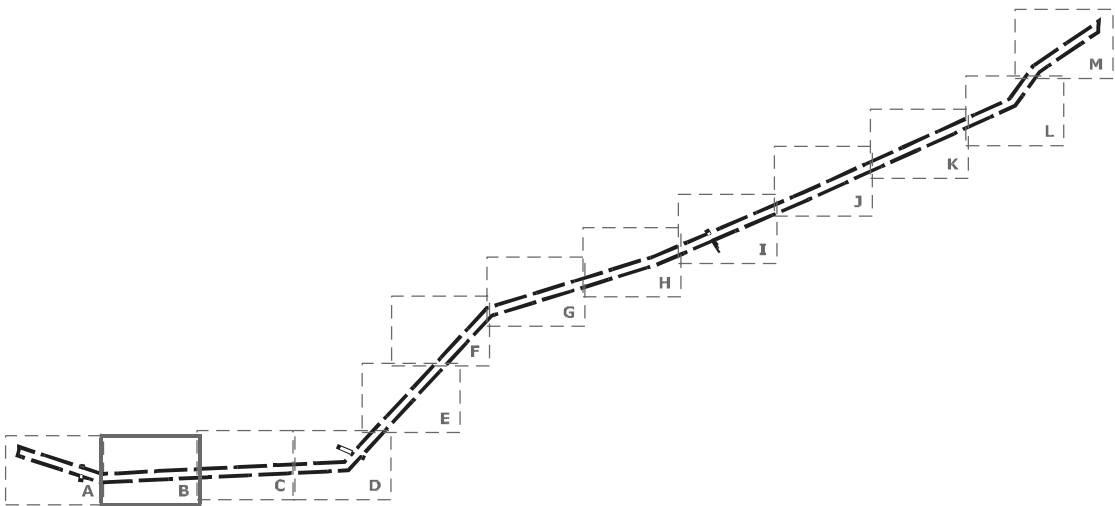


MIEJSCOWY PLAN ZAGOSPODAROWANIA PRZESTRZENNEGO
DLA LOKALIZACJI INWESTYCJI CELU PUBLICZNEGO,
JAKĄ JEST DWUTOROWA NAPOWIETRZNA
LINIA ELEKTROENERGETYCZNA 400 kV
MIKUŁOWA - CZARNA W GMINIE LEGNICKIE POLE



SKALA 1:2000



WYRYS ZE ZMIANY
STUDIUM UIKZP GMINY LEGNICKIE POLE
ZNAJDUJE SIĘ NA ARKUSZU F
LEGENDA RYSUNKU PLANU MIEJSCOWEGO
ZNAJDUJE SIĘ NA ARKUSZU A

ZAŁĄCZNIK NR 1
DO UCHWAŁY NR
RADY GMINY LEGNICKIE POLE
Z DNIA R.
ARKUSZ B