

**Rada Gminy
Legnickie Pole**

Uchwała Nr XXVIII/164/09
Rady Gminy Legnickie Pole
z dnia 4 czerwca 2009 roku

w sprawie zatwierdzenia Planu Odnowy Miejscowości Nowa Wieś Legnicka na lata 2007-2013

Na podstawie art. 6 ust. 2 pkt. 6 ustawy z dnia 8 marca 1990 roku o samorządzie gminnym
(Dz. U. z 2001 r. Nr 142, poz. 1591 ze zm.) uchwała się co następuje:

§1.

Zatwierdza się przyjęty uchwałą zebrania wiejskiego sołectwa Nowa Wieś legnicka z dnia 4 maja 2009 roku Plan Odnowy Miejscowości Nowa Wieś Legnicka na lata 2007-2013 stanowiący załącznik do niniejszej uchwały.

§2.

Traci moc Uchwała Nr XXIV/148/09 Rady Gminy Legnickie pole z dnia 26 lutego 2009 roku w sprawie zatwierdzenia Planu Odnowy Miejscowości Nowa wieś Legnicka na lata 2007-2013.

§3.

Wykonanie uchwały powierza się Wójtowi Gminy.

§4.

Uchwała wchodzi w życie z dniem podjęcia.


PRZEWODNICZĄCY RADY
Dariusz Mendryk

ZAŁĄCZNIK DO UCHWAŁY
Rady Gminy Legnickie Pole
Nr XXVIII/164/09
Z dnia 4 czerwca 2009 roku

Gmina Legnickie Pole



Plan Odnowy Miejscowości Nowa Wieś Legnicka na lata 2008-2013



Legnickie Pole, listopad 2008r.

Spis treści

1. Wstęp.....	4
2. Krótka charakterystyka Gminy Legnickie Pole.....	6
2.1. Położenie	6
2.2. Rys historyczny.....	8
2.3. Środowisko.....	9
2.4. Infrastruktura techniczna i komunikacyjna.....	10
2.5. Sfera społeczna.....	11
2.1. Gospodarka	15
3. - Inwentaryzacja zasobów wsi	17
3.1. Położenie	17
3.2. Rys historyczny.....	18
3.3. Środowisko.....	18
3.3.1. Wody.....	18
3.3.2. Gleby.....	18
3.3.3. Lasy	18
3.4. Infrastruktura techniczna i komunikacyjna.....	19
3.4.1. Transport i komunikacja.....	19
3.4.2. Telekomunikacja	20
3.4.3. Ciepłownictwo i gazownictwo.....	20
3.4.4. Zaopatrzenie w wodę i kanalizacja.....	20
3.4.5. Energetyka.....	20

3.4.6. Gospodarka odpadami.....	20
3.5. Sfera społeczna.....	20
3.5.1. Oświata.....	20
3.5.2. Zdrowie.....	20
3.5.3. Rekreacja i sport.....	21
3.5.4. Kultura i dziedzictwo kulturowe	21
3.6. Gospodarka	24
3.6.1. Podmioty gospodarcze.....	24
3.6.2. Turystyka	24
4. Analiza SWOT.....	24
4.1. Mocne i słabe strony miejscowości	24
4.2. Szanse i zagrożenia zewnętrzne.....	25
4.3. Zidentyfikowane problemy.....	25
5. Wizja rozwoju wsi.....	28
5.1. Wizja i cele strategiczne	28
5.2. Odniesienia do lokalnych dokumentów strategicznych	29
6. Planowane przedsięwzięcia.....	31
6.1. Plan działań.....	31
6.2. Zadania do realizacji.....	31
6.3. Harmonogram rzeczowo-finansowy operacji.....	33
7. Wdrażanie i monitorowanie Planu Odnowy Miejscowości.....	34
8. Wykaz tabel i rysunków.....	36
8.1. Spis rysunków.....	36
8.2. Spis tabel.....	36

1. Wstęp

Niniejszy Plan Odnowy Miejscowości Nowa Wieś Legnicka jest dokumentem strategicznym sołectwa i stanowi wytyczną jego rozwoju. Plan Odnowy jest także dokumentem planistycznym, przedstawiającym zakres potrzeb oraz zamiarów inwestycyjnych miejscowości w latach 2008-2013.

Celem opracowania jest stworzenie podstaw dla odnowy wsi i jej rozwoju, rozumianych jako poprawa warunków życia i pracy jej mieszkańców. Ma ono posłużyć przy aplikowaniu o środki pomocowe dla sołectwa Nowa Wieś Legnicka, w ramach działania: „Odnowa i rozwój wsi” objętego Programem Rozwoju Obszarów Wiejskich na lata 2007-2013, a także o środki z Funduszy Europejskich.

Dokument składa się z 8 części. Część pierwszą stanowi niniejszy wstęp. W części drugiej zamieszczona jest krótka charakterystyka całej gminy Legnickie Pole. Kolejna część to inwentaryzacja zasobów Miejscowości Nowa Wieś Legnicka. W kolejnych częściach Planu przedstawione zostały:

- analiza mocnych i słabych stron Miejscowości wraz z szansami i zagrożeniami, płynących z otoczenia,
- wizja, misja, cele strategiczne i kierunki rozwoju Miejscowości,
- potrzeby i priorytety inwestycyjne na lata 2008-2013,
- operacje przedstawione do realizacji przy wykorzystaniu funduszy z działania pn. Odnowa i Rozwój Wsi, Program Rozwoju Obszarów Wiejskich na lata 2007-2013 wraz z harmonogramem rzeczowo-finansowym.

Zapisy Planu Odnowy Miejscowości Nowa Wieś Legnicka są spójne z dokumentami strategicznymi na poziomie krajowym oraz regionalnym, w tym z Narodową Strategią Spójności 2007-2013, Planem Rozwoju Obszarów Wiejskich i Rolnictwa na lata 2007-2013, Strategią Rozwoju Województwa Dolnośląskiego do roku 2020, Strategią Rozwoju Powiatu Legnickiego na lata 2002-2013 oraz Planem Rozwoju Lokalnego na lata 2004-2006 oraz 2007-2013.

Podstawą utworzenia niniejszego Planu Odnowy jest świadomość lokalnej społeczności o charakterze lokalnych zasobów i własnego potencjału. Koncentruje się na stosunkowo prostych przedsięwzięciach, których realizacja zapewni podniesienie standardu życia lokalnej społeczności.

Plan Odnowy został opracowany na podstawie dwóch głównych elementów; z jednej strony są to dane statystyczne dotyczące sfery demograficznej, społecznej, gospodarczej oraz infrastrukturalnej – na poziomie Gminy oraz samej Nowej Wsi Legnickiej, z drugiej strony – informacje uzyskane w szeroko rozumianych konsultacjach społecznych, w tym spotkaniach

z mieszkańcami i lokalnymi liderami oraz Sołtysem i Radą Sołecką, a także z pracownikami Urzędu Gminy Legnickie Pole. Na tej podstawie wyznaczone zostały (pożądane i uzasadnione z punktu

widzenia lokalnej gospodarki i społeczności) kierunki rozwoju miejscowości.

Również na tej podstawie wypracowano analizę SWOT, która przedstawia silne i słabe strony Nowej Wsi Legnickiej, a także szanse i zagrożenia płynące z zewnątrz. Jednocześnie mieszkańcy mieli możliwość zgłaszania inwestycji niezbędnych do realizacji na terenie swojej miejscowości, wskazali również hierarchię ich ważności.

Plan Odnowy Miejscowości Nowa Wieś Legnicka powstał przy udziale mieszkańców miejscowości i przy wyżej wskazanych narzędziach, w okresie wrzesień-październik 2008 roku. Będzie obowiązywać w latach 2008-2016.

Przewiduje się, iż Plan ten może być zmieniany bądź uaktualniany w okresie jego obowiązywania w odpowiedzi na zmiany dokonujące się w bardzo dynamicznym otoczeniu gospodarczo-społecznym miejscowości.

2. Krótka charakterystyka Gminy Legnickie Pole

2.1. Położenie

Gmina Legnickie Pole jest Gminą wiejską położoną na Nizinie Śląsko Łużyckiej w centralnej części województwa dolnośląskiego. Sąsiaduje z miastem Legnica oraz gminami: Krotoszyce, Kunice, Męcinka, Mściwojów, Ruja, Wądroże Wielkie.

Rysunek 1 Mapa Gminy Legnickie Pole



Źródło: Gmina Legnickie Pole

Gmina Legnickie Pole zajmuje obszar 85,37 km², z czego użytki rolne i leśne stanowią odpowiednio 86% i 2% powierzchni. Na terenie Gminy znajduje się 18 jednostek osadniczych:

- wieś gminna: Legnickie Pole
- sołectwa: Bartoszków, Biskupice, Czarnków, Gniewomierz, Kłębanowice, Koisków, Koskowice, Księginice, Lubień, Mikołajowice, Nowa Wieś Legnicka, Ogonowice, Raczkowa, Strachowice, Taczalin
- przysiółki: Psary, Mąkolice

Najcenniejszym przyrodniczo obszarem Gminy Legnickie Pole jest rezerwat Jezioro Koskowskie. Ponadto na terenie gminy znajduje się 6 zespołów przyrodniczo-krajobrazowych:

Dębowa Dolina Kojszków, Dolina Uszewicy, Łąki Książęce, Mokradła Gniewomierskie, Wysoczyzna Taczalińska, Złoty Las.

Gminę przecina ze wschodu na zachód odcinek autostrady A-4 i ważna droga kolejowa relacji Legnica-Katowice. Do atutów należy bezpośrednie sąsiedztwo z lotniskiem w Legnicy oraz Legnicka Specjalną Strefą Ekonomiczną, na terenie której mieści się Podstrefa Legnickie Pole, co sprzyja potencjalnym inwestycjom na terenie gminy.

Demografia

Gminę Legnickie Pole zamieszkuje 4995 osób (stan z dnia 31.12.2007 wg. Danych GUS), z czego 55% stanowią kobiety. Od roku 1994 do roku 2005 liczba mieszkańców Gminy zmniejszyła się z 5207 do 4919, jednak od roku 2006 liczba ludności zamieszkującej na tym terenie zaczyna się zwiększać.

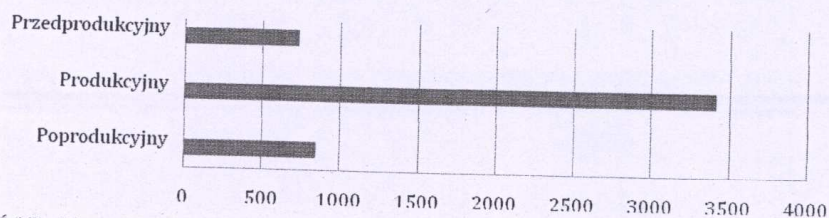
Tabela 1 Liczba mieszkańców Gminy Legnickie Pole w podziale na miejscowości (30.06.2008)

Miejscowość	Liczba mieszkańców	Miejscowość	Liczba mieszkańców
Bartoszków	260	Księginice	221
Biskupice	61	Legnickie Pole	1305
Czarnków	57	Lubień	114
Gniewomierz	471	Mikołajowice	388
Psary (przysiółek)	20	Nowa Wieś Legnicka	617
Kojszków	56	Ogonowice	129
Mąkolice (przysiółek)	63	Raczkowa	290
Koskowice	375	Taczalin	364
Kłębanowice	139	Strachowice	17
		Razem	4986

Źródło: Informacje Urzędu Gminy Legnickie Pole.

Według danych GUS, nastąpił istotny przyrost osób w wieku produkcyjnym. W 2005 roku było to 3212 osób (64,8 % ogółu ludności), natomiast w roku 2007 już 3418 osób (68,9% ogółu ludności).

Rysunek 2 Struktura wieku ludności Gminy w 2007 roku



Źródło: Główny Urząd Statystyczny, www.stat.gov.pl

2.2. Rys historyczny

Dzieje Legnickiego Pola związane są nierozdzielnie z wypadkami, jakie rozegrały się dnia 9 kwietnia 1241 roku. W okolicach tych Piast Śląski, książę Henryk II Pobożny, na czele rycerstwa polskiego, stawił się z przeważającą liczebnie armią tatarską i walcząc poległ. Pole tej bitwy utrwalone zostało w dziejach jako miejsce jednej z najbardziej doniosłych bitew w historii Polski i Europy. Według tradycji początki Legnickiego Pola wiążą się z odnalezieniem na pobojowisku zwłok Henryka II przez św. Jadwigę. Dla uczczenia pamięci syna, miała ona następnie ufundować kościół, którego ołtarz znajdował się dokładnie w miejscu gdzie spoczywało bezgłowe ciało księcia. Opiekę nad kościołem powierzyła benedyktynom przybyłym z czeskich Opatowic. Pierwsi osadnicy świeccy, którzy zamieszkali na terenie dzisiejszego Legnickiego Pola przybyli tu ok. 1270 roku.

W czasie reformacji Legnickie Pole przeszło w ręce protestantów. Wojna trzydziestoletnia, która spustoszyła Śląsk w latach 1618-1648 nie ominęła Legnickiego Pola, wieś uległa spaleni przez oddział szwedzkich rajtarów. Z początkiem XVIII wieku dobra były poważnie zadłużone. Othmar Zinke wykupił utracone dobra. Legnickie Pole ponownie przeszło, więc w ręce Benedyktynów (13.12.1703r.). W 1723 roku rozpoczęto prace nad budową budynków klasztornych, zaś już w roku 1733 zostały ukończone. W wyniku podboju Śląska przez Fryderyka II w 1741 r. Legnickie Pole znalazło się w obrębie Prus. Ostatecznie decyzja rządu pruskiego z 1810 roku o sekularyzacji dóbr zakonnych, przypieczętowała powolny proces upadku klasztoru. W dwa lata po sekularyzacji Legnickie Pole przeszło w ręce prywatne.

W 1813 r. rozegrała się w pobliżu bitwa nad Kaczawą. W roku 1836 zlokalizowano tu korpus kadetów. Na potrzeby korpusu przystąpiono do rozbudowy zabudowań klasztornych (autorem projektu był Karol Fryderyk Schinkel). W latach 1894-1898 w związku z powiększeniem stanu liczebności armii pruskiej ponownie przebudowano zabudowania klasztorne. Mieścił się tu korpus kadetów, w którego szeregach wychowywał się m.in. w latach 1859-1863 Paul von Hindenburg, przyszły feldmarszałek i kanclerz Rzeszy. W związku z demilitaryzacją ówczesnych Niemiec po traktacie wersalskim, korpus został przekształcony w cywilny zakład wychowawczy. W czasie ostatniej wojny w zabytkowych murach poklasztornych zlokalizowany był obóz jeniecki Oflag VIII f, w którym więziono oficerów francuskich, jugosłowiańskich i radzieckich.

W dawnym kościele p.w. św. Trójcy mieści się (od 1960 roku) Muzeum Bitwy Legnickiej. Budynki klasztorne, po kilkakrotnej zmianie użytkownika, przejęło ostatecznie Ministerstwo Zdrowia - mieści się tu Dom Pomocy Społecznej.

2.3. Środowisko

Gleby

Prawie całą powierzchnię Gminy zajmują użytki rolne. Brak jest większych kompleksów leśnych. Wśród gleb przeważają gleby brunatne, bielcowe, a w dolinach rzek i strumieni – mady. W większości są to urodzajne gleby o klasie bonitacyjnej II – IV. Gleby gorszej jakości (klasy V i VI) tworzą nieliczne, niewielkie enklawy.

W przedziale gleb od bardzo kwaśnych do lekko kwaśnych znajduje się 88% badanych gleb. Najwięcej gleb o odczynie od bardzo do lekko kwaśnych stwierdzono we wsiach Mąkolice – 95%, Biskupice – 96%, Raczkowa – 97%.

Potrzeby wapnowania „konieczne, potrzebne i wskazane” określone dla przebadanych użytków rolnych na terenie Gminy wynoszą 73%. Najwięcej gleb w tym zakresie potrzeb wapnowania stwierdzono w miejscowościach Raczkowa – 89% i Koisków – 80%, najmniej we wsi Ogonowice – 59%.

Klimat

Gmina Legnickie Pole leży w I Nadodrzańskim Regionie Płuwiotermicznym. W rejonie tym:

- roczna suma opadów z wielolecia wynosi od 397 mm do 769 mm,
- średnia roczna temperatura wynosi 8° C (styczeń 2° C, lipiec 15° C),
- średnia liczba dni przymrozkowych wynosi 17 dni,
- średnia długość okresu wegetacji wynosi 215 dni,
- średnia grubość pokrywy śnieżnej wynosi 5 cm.

Na terenie Gminy przeważają wiatry o kierunku zachodnim (28%). Minimum częstotliwości mają wiatry z kierunków północnych. Cisza wynosi 6%.

Cechą charakterystyczną klimatu jest duże nasłonecznienie. Okres wegetacyjny jest tutaj najdłuższy w kraju. Zima w tych okolicach jest łagodna i krótka - około 8 tygodni. Długość lata ze średnią temperaturą doby powyżej 15°C trwa około 15 tygodni.

Złóża kopalin

Na terenie Gminy występują następujące złoża:

- Złoża udokumentowane – eksploatowane: bazalt w Lubieniu
- Złoża udokumentowane – nieeksploatowane:
 - Kopaliny pospolite: piasek, żwir - Nowa Wieś Legnicka, Gniewomierz
 - Kopaliny podstawowe: kwarc żyłowy – Taczałin, bazalt - Mikołajowice

Wody

Przez Gminę Legnickie Pole przepływa rzeka Wierzbak. Jest to główna rzeką Gminy o długości 42 km, będąca prawobrzeżnym dopływem rzeki Kaczawy (lewobrzeżny dopływ Odry). Na obszarze Gminy, rzeka płynie na odcinku długości około 10 km, wśród terenów rolniczych.

Układ rzeźby na terenie Gminy Legnickie Pole sprawia, że rzeka Wierzbak wraz ze swoimi dopływami tworzy prawie zamkniętą, kotlinową zlewnię. W pobliżu północnej granicy Gminy, na północ od miejscowości Koskowice jest niewielkie, płytkie Jezioro Koskowickie. Niewielki zbiornik wodny znajduje się w zachodniej części Gminy między miejscowościami Nowa Wieś Legnicka oraz Raczkowa.

2.4. Infrastruktura techniczna i komunikacyjna

Transport i komunikacja

Komunikacja drogowa

Łączna długość dróg publicznych przebiegających przez teren Gminy wynosi 96,487 km, są to drogi:

- krajowe - 14,981 km (A-4 - 10,974 km; droga krajowa A-3 Legnica - Jawor - 4,007 km),
- powiatowe - 55,726 km,
- gminne - 25,78 km,

Układ ten uzupełniają drogi wewnętrzne (niepubliczne).

Komunikacja kolejowa

Przez Gminę przebiega jedna linia kolejowa (Jaworzyna Śląska-Legnica). Przystanek znajduje się w miejscowości Nowa Wieś Legnicka. Pociąg kursuje na linii do Legnicy lub Kamieńca Żąbkowickiego. Linia kolejowa przebiega przez podstrefę ekonomiczną znajdującą się na terenie Gminy, obsługuje również transport towarowy.

Komunikacja autobusowa

Na terenie Gminy Legnickie Pole zlokalizowanych jest 19 przystanków autobusowych, wśród których 6 to przystanki nowoczesne, przeszklone (we wsi Księginice, Koskowice, Mikołajowice, Nowa Wieś Legnicka i Gniewomierz), pozostałych 13 to murowane.

Ciepłownictwo i gazownictwo

Przez Gminę przechodzi kilka gazociągów tranzytowych, jednak nie ma gazociągów rozdzielczych, toteż żadne z sołectw nie posiada przyłączy. Również stacje gazowe znajdujące się na terenie Gminy mają charakter tranzytowy. Sieć ciepłownicza w Gminie istnieje w ograniczonym zakresie: w Legnickim Polu do sieci ciepłowniczej podłączonych jest kilka budynków.

Zaopatrzenie w wodę i kanalizacja

Gmina dostarcza wodę do 14 wsi. Woda dostarczana jest poprzez wodociąg tranzytowy Legnica - Legnickie Pole - Skała (gmina Wądroże Wielkie). Gmina prowadzi sprzedaż hurtową wody dla Gminy Wądroże Wielkie w ilości około 14000 m³/miesiąc.

Łączna długość sieci przesyłowych eksploatowanych przez Gminny Zakład Gospodarki Komunalnej wynosi 30 km, w tym trzy przepompownie wody, zbiorniki retencyjne oraz 43 km sieci rozdzielczych. W 2006 r. zakupiono 363 323 m³ wody dostarczając do Gminy Wądroże Wielkie 139 844 m³ wody. Na terenie Gminy Legnickie Pole dostarczono 223 484 m³ wody co w przeliczeniu na jedną osobę wynosi 49,8 m³/miesiąc. Do zwodociągowania pozostały dwa sołectwa Czarnków i Strachowice.

Gospodarka odpadami

Na terenie Gminy znajduje się oczyszczalnia ścieków. Jest to klasyczna mechaniczno-biologiczna oczyszczalnia ścieków ze stawami ściekowymi doczyszczającymi o projektowanej przepustowości Q_{sr} d=800 m³/d. Zlokalizowana została w odległości 1 km od skraju zabudowań Legnickiego Pola przy drodze do Biskupic.

Nieczystości odbierane są tam więc przez prywatne przedsiębiorstwa zarówno w zakresie odbierania odpadów komunalnych od właścicieli nieruchomości, jak i opróżniania zbiorników bezodpływowych i transportu nieczystości ciekłych. Aktualnie teren całej Gminy wyposażony jest w pojemniki do selektywnej zbiórki odpadów. W centrach miejscowości wystawiono łącznie 20 zestawów pojemników na 3 rodzaje odpadów tj. papier, szkło, plastik tj. 60 pojemników do selektywnej zbiórki odpadów. Ponadto, w niektórych miejscach wystawiono dodatkowo 5 pojemników na sam plastik.

Selektywna zbiórka odpadów jest jednym z podstawowych działań mających na celu zmniejszenie strumienia odpadów trafiających na składowisko i skierowanie pozyskanego w ten sposób surowca do wtórnego wykorzystania. Na terenie Gminy Legnickie Pole selektywna zbiórka prowadzona jest od kilku lat.

2.5 Sfera społeczna**Oświata**

Gmina prowadzi placówki oświatowe przedstawione w poniższej tabeli.

Tabela 2 Placówki oświatowe na terenie Gminy Legnickie Pole

Lp.	Placówka	Granice obwodu - wsie
1.	Zespół Szkół w Legnickim Polu Szkoła Podstawowa w Legnickim Polu Oddziały VI-VI Przedszkole w Legnickim Polu	Czarnków, Koisków-Mąkolice, Księginice Lubień, Mikołajowice, Ogonowice, Taczalin, Biskupice, Legnickie Pole, Nowa Wieś Legnicka (częściowo), Raczkowa, Strachowice

	Oddział przedszkolny	
2.	Zespół Szkół w Legnickim Polu Szkoła Podstawowa w Legnickim Polu Oddziały I-III w Mikołajowicach Oddział przedszkolny	Biskupice, Legnickie Pole, Nowa Wieś Legnicka, Raczkowa, Strachowice, Czarnków, Koiszków- Mąkolice, Księginice, Lubień, Mikołajowice, Ogonowice, Taczalin
3.	Szkoła Podstawowa w Bartoszowie Oddziały I-VI Oddział przedszkolny	Bartoszewo, Gniewomierz, Koskowice, Kłębanowice, Nowa Wieś Legnicka

Źródło: Urząd Gminy Legnickie Pole <http://www.legnickiepole.pl/index.html?ID2=32>

Gmina Legnickie Pole partycypuje w programie „Uczeń na wsi”, który ma na celu pomoc w zdobyciu wykształcenia przez osoby niepełnosprawne zamieszkujące gminę Legnickie Pole. Program ten realizowany jest przy dofinansowaniu z Państwowego Funduszu Rehabilitacji Osób Niepełnosprawnych.

W Gminie realizowany jest program dożywiania dzieci. Ponadto Gmina funduje stypendia oraz zasiłki szkolne oraz partycypuje w Rządowym Programie Pomocy Dzieciom (wyprawki szkolne).

Zdrowie

W gminie Legnickie Pole znajduje się Gminna Przychodnia Zdrowia zlokalizowana we wsi Legnickie Pole. Przychodnia świadczy usługi w zakresie:

1. podstawowej opieki zdrowotnej:
 - opieka pielęgniarek środowiskowych,
 - gabinet zabiegowy
 - punkt szczepień
 - opieka pielęgniarki w szkole
 - gabinet EKG
 - gabinet USG
2. specjalistycznej opieki zdrowotnej:
 - poradnia dzieci zdrowych (badania i szczepienia)
 - poradnia ginekologiczno-położnicza
 - poradnia stomatologiczna
 - poradnia kardiologiczna
 - poradnia diabetologiczna

Bliskość miasta Legnicy pozwala mieszkańcom Gminy Legnickie Pole na korzystanie z usług medycznych tego miasta. Również w zakresie ratownictwa medycznego Gmina obsługiwana jest przez Legnicę (na terenie Gminy nie ma oddziału pogotowia ratunkowego).

Rysunek 3 Gminna Przychodnia Zdrowia

Źródło: Urząd Gminy Legnickie Pole <http://www.legnickiepole.pl/index.html?ID2=43>

Gmina prowadzi Ośrodek Pomocy Społecznej w Legnickim Polu. Celem pomocy społecznej jest zaspokojenie niezbędnych potrzeb życiowych osób i rodzin oraz umożliwienie im bytowania w warunkach odpowiadających godności człowieka. Rodzaj, forma i rozmiar świadczenia odpowiadają okolicznościom uzasadniającym udzielenie pomocy oraz realnym możliwościom finansowym Ośrodka.

W Gminie działają świetlice środowiskowe w miejscowościach: Taczalin, Bartoszów, Gniewomierz, Nowa Wieś Legnicka, Lubień.


Gmina Legnickie Pole czynnie działa na rzecz przeciwdziałania alkoholizmowi na terenie Gminy. Do tego celu została powołana Gminna Komisja Rozwiązywania Problemów Alkoholowych. W Gminie znajduje się Dom Pomocy Społecznej w Legnickim Polu. Zamieszkuje w nim 480 kobiet i mężczyzn z niepełnosprawnością intelektualną. Obok działalności opiekuńczej Dom pełni funkcję terapeutyczno - rehabilitacyjną w bardzo szerokim zakresie. Jako jednostka budżetowa podlega Starostwu Powiatowemu w Legnicy.

Rekreacja i sport

Gminny Ośrodek Kultury i Sportu w Legnickim Polu realizuje zadania w dziedzinie wychowania, edukacji, upowszechniania kultury oraz kultury fizycznej, sportu i turystyki na terenie Gminy Legnickie Pole. Mieszkańcy Gminy mają do dyspozycji Sekcję piłkarską trampkarzy młodszych i starszych w Legnickim Polu, która uczestniczy w rozgrywkach OZPN, sekcję łuczniczą oraz odkryty basen kąpielowy. Organizowane są rowerowe rajdy krajoznawcze, festyny sportowo-rekreacyjne dla lokalnej społeczności, wakacje dla dzieci i młodzieży na terenie Gminy, ogólnopolski turniej łuczniczy, powiatowy halowy turniej piłkarski, regionalny turniej tańca disco. Do najbardziej znanych imprez kulturalnych na terenie Gminy należy zaliczyć Dni Legnickiego Pola „Henrykalia” posiadające długoletnią tradycję.

Gmina posiada wybudowaną w 2004 roku salę gimnastyczną wchodzącą w skład kompleksu Zespołu. Szkół. Służy ona wszystkim mieszkańcom Gminy i ma na celu integrację wszystkich środowisk.

Rysunek 4 Sala gimnastyczna w gminie Legnickie Pole



Źródło: Urząd Gminy Legnickie Pole <http://www.legnickiepole.pl/index.html?ID2=62>

Kultura i dziedzictwo kulturowe

Dzięki bliskości Legnicy mieszkańcy Gminy mają ułatwiony dostęp do takich instytucji kultury, jak np.: teatry, czy kina oraz mają możliwość uczestniczenia w imprezach kulturalnych tego miasta.

Gmina posiada Bibliotekę Publiczną w Legnickim Polu (26 968 woluminów), filię w Koskowicach (czytelnia internetowa) oraz punkty biblioteczne w Nowej Wsi Legnickiej i Taczalinie. W ramach Gminnego Ośrodka Kultury działają sekcje plastyczne (w Legnickim Polu i Bartoszowie) oraz tańca disco (w Legnickim Polu). Świetlice wiejskie znajdują się w miejscowościach: Taczalin, Bartoszków, Gniewomierz, Nowa Wieś Legnicka, Lubień.

Zabytki Gminy Legnickie Pole

Kościół pw. Św. Jadwigi i zespół poklasztorny

Zespół pobenedyktynski powstał w latach 1727 - 1733. Pierwotny wygląd i oryginalny wystrój zachował kościół p.w. Św. Jadwigi zaprojektowany przez Kiliana Ignacego Dientzenhofera. Wnętrze zdobią freski Cosmy Damiana Asama. Jeden z najwspanialszych przykładów architektury barokowej na Śląsku. Kościół udostępniany jest do zwiedzania przez pracowników Muzeum. "Legnickie Pole - pobenedyktynski zespół klasztorny" zostało uznane w 2004r. przez Prezydenta Rzeczypospolitej Polskiej Pomnikiem Historii.

Rysunek 5 Kościół pw. Św. Jadwigi i zespół poklasztorny



Źródło: Urząd Gminy Legnickie Pole <http://www.legnickiepole.pl/index.html?ID2=100>

Muzeum Bitwy Legnickiej oraz Kościół pw. św. Trójcy i Najświętszej Marii Panny.

Według legendy w miejscu, gdzie znaleziono ciało Henryka II (zwanego później Pobożnym) poległego w bitwie w 1241 roku, postawiono kaplicę, a później gotycki kościółek pod wezwaniem św. Trójcy i Najświętszej Marii Panny (wniesiony na przełomie XIII i XIV w.) Stał się on miejscem kultu, do którego przybywały pielgrzymki. W 1961r. po adaptacji zdewastowanej świątyni, otwarto w niej Muzeum Bitwy Legnickiej. W 750. rocznicę bitwy w 1991r. uroczystie otwarto aktualną wystawę stałą zbudowaną w oparciu o relacje źródłowe i przekazy ikonograficzne, uwzględniając także najnowsze wyniki badań.

2.1. Gospodarka

Bezrobocie

Tabela 2 Bezrobocie w Gminie na tle powiatu, województwa i kraju.

Stan na 31.08.2008r.	Liczba bezrobotnych ogółem	Liczba bezrobotnych z prawem do zasiłku
Gmina	75	15
Powiat	4835	717
	Stopa bezrobocia [%]	
Powiat ziemski/grodzki	12,8/6,4	
Województwo dolnośląskie	9,5	
POLSKA	9,1	

Źródło: Opracowanie własne na podstawie danych Powiatowego Urzędu Pracy w Legnicy

Na terenie powiatu legnickiego stopa bezrobocia znacznie przewyższa średnią w województwie.

Funkcjonujące przedsiębiorstwa

Tabela 3 Podmioty gospodarcze działające na terenie Gminy Legnickie Pole.

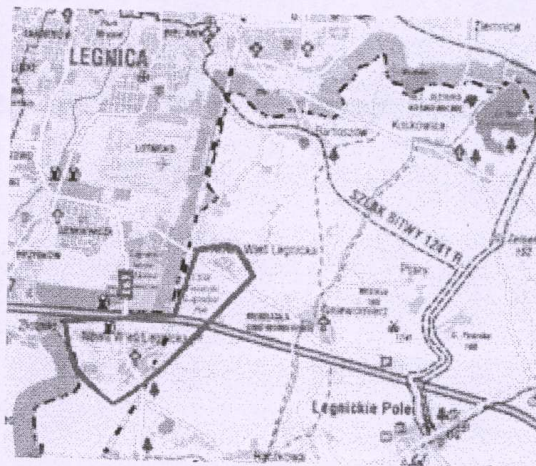
Podmioty gospodarki narodowej zarejestrowane w rejestrze REGON	
	2007
Ogółem, w tym:	345
Sektor publiczny	12
Sektor prywatny	333
Osoby fizyczne prowadzące działalność gospodarczą	258
Spółki handlowe	17
Spółki handlowe z udziałem kapitału zagranicznego	6
Spółdzielnie	2
Stowarzyszenia i organizacje społeczne	13

Źródło: Opracowanie własne na podstawie www.stat.gov.pl

Na terenie Gminy funkcjonuje Podstrefa Legnickie Pole w ramach Legnickiej Specjalnej Strefy Ekonomicznej. W roku 2008 działało tam 12 przedsiębiorstw produkcyjnych. Strefa posiada tereny przygotowane na kolejne inwestycje.

Turystyka

Gmina Legnickie Pole posiada liczne walory turystyczne. Znana jest w całym kraju jako miejsce bitwy Legnickiej z 1241 roku (w Legnickim Polu znajduje się muzeum poświęcone temu wydarzeniu). Wytyczone zostały 4 szlaki turystyczne, przedstawione na poniższym rysunku (czerwony – wygasłych wulkanów, żółty – wygasłych wulkanów, zielony – tatarski).

Rysunek 7 Lokalizacja miejscowości Nowa Wieś Legnicka

Źródło: opracowanie na podst. www.legnickiepole.pl

3.2. Rys historyczny

W latach 1975- 1998 Nowa Wieś Legnicka administracyjnie należała do województwa legnickiego. Od 1999 roku należy do województwa dolnośląskiego. Nazwa Miejscowości ulegała zmianie: pierwotnie Neudorf, po 1945 Nowosiółki, obecnie Nowa Wieś Legnicka.

3.3. Środowisko

3.3.1. Wody

Przez Wieś nie przepływają rzeki bądź strumienie, są jedynie rowy melioracyjne. Na terenie Miejscowości znajduje się mały staw. W najbliższym sąsiedztwie Miejscowości przepływają rzeka Wierzbak i potok Kojstkówka. Nieopodal, sąsiedniej wsi Gniewomierz znajdują się cenne przyrodniczo Mokradła Gniewomierskie.

3.3.2. Gleby

Na terenie Wsi dominują gleby klasy 3 i 4. Gleby klasy 1 i 2 występują rzadko.

3.3.3. Lasy

Na terenie Wsi nie występują lasy. Brak jest również parków. Zadrzewienie stanowią jedynie małe zagaiki i pojedyncze drzewa.

3.4. Infrastruktura techniczna i komunikacyjna

3.4.1. Transport i komunikacja

Komunikacja drogowa

Miejscowość Nowa Wieś Legnicka przecina centralnie droga krajowa nr 3 (odcinek Legnica-Jawor). Przy granicy administracyjnej z Legnicą węzeł drogowy - skrzyżowanie DK 3 z autostradą A4. Większość dróg we Wsi to drogi gruntowe.

Komunikacja kolejowa

W Nowej Wsi Legnickiej znajduje się przystanek kolejowy linii Jaworzyna Śląska- Legnica. Pociąg kursuje na linii do Legnicy lub Kamieńca Żąbkowickiego. Mieszkańcy Nowej Wsi Legnickiej korzystając z komunikacji kolejowej mogą bezpośrednio dojechać m.in. do takich miejscowości jak: Legnica, Jawor, Kamieniec Żąbkowicki, Świdnica, Jaworzyna Śląska. Budynek stacji kolejowej jest nieczynny – kasa biletowa została zlikwidowana. Stacja znajduje się w znacznej odległości od zabudowań Nowej Wsi Legnickiej. Aby do niej dotrzeć mieszkańcy Wsi muszą pokonać pozbawiony chodnika wiadukt nad autostradą A4. Są to czynniki w znacznym stopniu utrudniające korzystanie ze stacji kolejowej.

Rysunek 8 Budynek stacji kolejowej w Nowej Wsi Legnickiej



Źródło : opracowanie ACQUIS Consulting na podst. <http://www.kolej.one.pl/index.php?dzial=stacje&id=897&okno=start>

W Miejscowości nie ma zlokalizowanych punktów medycznych ani apteki. Mieszkańcy miejscowości korzystają z usług medycznych świadczonych przez Gminną Przychodnię w Legnickim Polu, Niepublicznych Zakładów Ochrony Zdrowia oraz Ośrodków Zdrowia w Legnicy.

3.5.3. Rekreacja i sport

W świetlicy wiejskiej prowadzone są zajęcia z aerobiku i gimnastyki. Nieopodal znajduje się boisko do piłki nożnej, jednak jego stan uniemożliwia uprawianie sportu. Wymaga odnowy murawy, postawienia bramek oraz ławek dookoła.

W Miejscowości istnieje klub sportowy „KS Nowa Wieś Legnicka”. Członkowie Klubu planują przekształcenie go w stowarzyszenie o szerokim spektrum działalności. Planowana jest organizacja projektów skierowanych do mieszkańców gminy. Stowarzyszenie zamierza prowadzić projekty społeczne, edukacyjne, sportowe i prozdrowotne. Będzie ubiegało się o dofinansowanie z Europejskiego Funduszu Społecznego.

3.5.4. Kultura i dziedzictwo kulturowe

Całoroczna świetlica działająca we Wsi prowadzi m.in. działalność socjoterapeutyczną, organizuje imprezy okolicznościowe dla dzieci, służy spotkaniom Koła Gospodyń Wiejskich. Świetlica wraz z zabudowaniami gospodarczymi (w tym remizą strażacką) wymaga remontu. Mieszkańcy Gminy są zintegrowani wokół świetlicy. Jest ona miejscem spotkań, zebrań i wydarzeń kulturalnych na wsi.

Działalność kulturalna

Organizacje, które mają siedzibę w sołectwie to:

1. Rada Kościelna
2. Koło Gospodyń Wiejskich
3. Klub sportowy „KS Nowa Wieś Legnicka”- działalność czasowo zawieszona - przekształcenia

Imprezy kulturalne, które organizowane są w miejscowości to:

- Doroczny Turniej o Laur św. Bartłomieja,
- Dożynki,
- Majówki,
- Festyny sportowo- rekreacyjne.

Do tradycji miejscowości wszedł już Turniej o Laur Św. Bartłomieja. Jest to doroczna impreza związane z współzawodnictwem w różnych dziedzinach np. zawody strażaków. Sołectwo często organizuje dożynki, a także inne okolicznościowe imprezy. Mieszkańcy miejscowości zauważają, że organizacja projektów o charakterze kulturalnym spaja całą wieś. Jest to szczególnie istotne ze

względem na specyfikę miejscowości – lokalizacja wsi po obu stronach autostrady, napływ nowych mieszkańców. Działania integracyjne powinny być organizowane jak najczęściej.

Obiekty dziedzictwa kulturowego

Obiektami zabytkowymi w Nowej Wsi Legnickiej są kościół św. Bartłomieja, oraz przykościelny cmentarz. Wpisane do Rejestru Zabytków odpowiednio: 933 z dn. 5.09.61 oraz 866/L z dn. 16.02.90.

Ponadto we Wsi znajduje się krzyż pokutny (XIV w.) z wrytym wizerunkiem miecza. Na terenie Dolnego Śląska znajduje się kilkaset tego typu krzyży. Były one stawiane przez zabójców często w miejscu zbrodni jako zadośćuczynienie i pokuta. Na krzyżach wryte jest narzędzie, którym dokonano zbrodni.

Rysunek 9 Kościół św. Bartłomieja



Źródło: Stowarzyszenie Wratislaviae Amici <http://wroclaw.hydrat.com.pl/180274,foto.html>

Rysunek 10 Epitafium przy kościele św. Bartłomieja



Źródło: Stowarzyszenie Wratislaviae Amici <http://wroclaw.hydra.com.pl/180279,foto.html>

Rysunek 11 Krzyż pokutny w Nowej Wsi Legnickiej



Źródło: Stowarzyszenie Wratislaviae Amici <http://wroclaw.hydra.com.pl/10686,obiekt.html>

3.6. Gospodarka

Bliskość Legnicy, Specjalna Strefa Ekonomiczna oraz rozwinięta sieć komunikacyjna wraz z pobliską autostradą sprzyja powstawaniu nowych podmiotów gospodarczych i generowaniu miejsc pracy. Teren przemysłowy przeznaczony pod inwestycje typu greenfield, płaski, o regularnych kształtach, uzbrojony, dobrze skomunikowany, wolny od zabudowań, obiektów chronionych przyrody ożywionej i nieożywionej, wysokiej zieleni, zanieczyszczeń chemicznych lub innych przekraczających normy, nie zagrożony wystąpieniem klęsk żywiołowych (powodzie, wstrząsy sejsmiczne i in.); brak stanowisk archeologicznych. Istnienie Podstrefy Legnickie Pole jest dużą szansą rozwojową dla całej gminy, a zwłaszcza miejscowości Nowa Wieś Legnicka.

3.6.1. Podmioty gospodarcze

Na terenie Miejscowości znajduje się Podstrefa Strefy Ekonomicznej. Jest to teren przemysłowy przeznaczony pod inwestycje typu greenfield, płaski, o regularnych kształtach, uzbrojony. Łączna powierzchnia obszaru wynosi 48.7725 ha. Większość tego terenu jest już sprzedana inwestorom: m.in. Voss- działające przedsiębiorstwo, Lidl, Lenovo- przedsiębiorstwa w budowie, pozostałe inwestycje znajdują się w fazie projektowej. Ponadto na terenie Wsi znajdują się m.in. 2 sklepy, 2 hurtownie budowlane, stacja benzynowa Shell, "EuroFarm", Biuro Handlowo-Usługowe, Ferma Trzody Zakład, Elektryczny i Ogólnobudowlany "JARKUCZ" S.C. oraz filia Mazowieckiego Centrum Hodowli i Rozrodu Zwierząt Sp. z o.o. Stosunkowo duża liczba zakładów pracy sprawia, że mieszkańcy miejscowości nie mają większych trudności ze znalezieniem pracy.

3.6.2. Turystyka

Ze względu na bezpośrednie sąsiedztwo Legnicy oraz wiele atrakcji turystycznych we wsi gminnej Legnickie Pole, to właśnie tam koncentruje się lokalny ruch turystyczny. Jednak w Nowej Wsi Legnickiej również znajdują się obiekty warte odwiedzenia. Są to zabytkowy Kościół św. Bartłomieja wraz z przykościelnym cmentarzem, oraz krzyż pokutny. Planowana jest renowacja oraz ponowne postawienie odnalezionego pomnika niemieckich ofiar I wojny światowej. Wieś nie posiada bazy noclegowej, ani gastronomicznej.

4. Analiza SWOT

4.1. Mocne i słabe strony miejscowości

MOCNE STRONY MIEJSCOWOŚCI, ATUTY	SŁABE STRONY MIEJSCOWOŚCI, PROBLEMY
<ul style="list-style-type: none"> → Położenie w pobliżu ważnego szlaku drogowego, → Dostępne tereny pod zabudowę mieszkaniową, → Położenie przy Specjalnej Strefie Ekonomicznej i obecność Podstrefy → Położenie w gminie o wysokim potencjale turystycznym, → Bliskość dużego miasta- Legnicy, → Wysoka aktywność społeczna i kulturalna mieszkańców, 	<ul style="list-style-type: none"> → Wieś przecina autostrada A4, aby dostać się z jednej części do drugiej, trzeba pokonać wiadukt nad autostradą, który jest pozbawiony chodnika, → Peryferyzacja jednej części Miejscowości → Zły stan infrastruktury sportowej rekreacyjnej (boisko, place zabaw), → Zły stan dróg i chodników, → Ograniczony dostęp do Internetu, → Zły stan techniczny świetlicy wiejskiej → Istnienie wyrobiska służącego, jako „dzikie wysypisko śmieci”, → Zły stan sieci energetycznej, → Brak sieci gazu ziemnego, → Brak wentylacji i zły stan dachu w Kościele św. Bartłomieja → Brak uzbrojenia pod nowymi terenami pod zabudowę,

4.2. Szanse i zagrożenia zewnętrzne

SZANSE	ZAGROŻENIA
<ul style="list-style-type: none"> → Zainteresowanie inwestorów, → Rozwój Specjalnej Strefy Ekonomicznej, → Wzrost ilości mieszkańców, → Rozładowanie ruchu drogowego w związku z bliskością autostrady, → Współpraca organów samorządowych z mieszkańcami Miejscowości, → Tendencja przenoszenie się ośrodka życia z dużych miast do mniejszych miejscowości, → Rozwój działalności gospodarczej na terenie Miejscowości, → Uzyskanie dotacji unijnych, 	<ul style="list-style-type: none"> → Niewystarczające środki na rozwój infrastruktury, → Trudna sytuacja małych gmin wiejskich przy ubieganiu się o dotacje unijne, → Zbyt wolno rosnąca liczba ludności, w tym liczba ludności w wieku produkcyjnym,

4.3. Zidentyfikowane problemy

Identyfikacja problemów została dokonana na podstawie konsultacji ze społecznością wsi, Radą Sołectką i Sołtysem Nowej Wsi Legnickiej.

Główne obszary problemowe:

- Niewystarczające zintegrowanie mieszkańców spowodowane rozdzieleniem

miejscowości przez autostradę A4 oraz peryferyzacją jednej części miejscowości

- Zły stan infrastruktury sportowo-rekreacyjnej
- Zły stan infrastruktury drogowej
- Trudności w dostępie do Internetu
- Zły stan techniczny świetlicy wiejskiej
- Zanieczyszczone nieczynne wyrobisko - „dzikie wysypisko śmieci” - jako zagrożenie ekologiczne
- Zły stan sieci energetycznej oraz brak sieci gazu ziemnego
- Brak wentylacji i zły stan dachu w Kościele św. Bartłomieja

Jedną z podstawowych kwestii wskazywanych przez mieszkańców był niewystarczająco wysoki poziom ich życia, oraz brak odpowiedniego zaplecza infrastrukturalnego, socjalnego, edukacyjnego i sportowego. Są to problemy złożone, na który składają się elementy wyszczególnione poniżej.

Nowa Wieś Legnicka jest typową wsią „popegeerowską”. Ze względu na bezpośrednie sąsiedztwo Legnicy oraz Specjalnej Strefy Ekonomicznej, powoli traci rolniczy charakter. Miejscowość jest dość rozległa, a przecinająca ją autostrada A4 oraz brak przystosowanego do ruchu pieszego wiaduktu, utrudnia poruszanie się pomiędzy obiema częściami Wsi. Problem mógłby być rozwiązany poprzez budowę chodnika na wiadukcie łączącym Wieś. Jest to zadanie, które realizować może Generalna Dyrekcja Dróg Krajowych i Autostrad – budowa chodnika w tym miejscu pozostaje poza kompetencjami Gminy.

Stan boisk wiejskich utrudnia uprawianie sportu. Planowana jest organizacja nowych terenów rekreacyjno-sportowych, umożliwi to również uprawianie innych sportów i zajęć rekreacyjnych. W równie złym stanie znajduje się jedyny plac zabaw we wsi. Wymagana jest jego renowacja i doposażenie, aby stał się on pełnowartościowym obiektem rekreacji i zabaw dla dzieci. Ze względu na rosnącą liczbę mieszkańców oraz rozległość miejscowości, konieczna jest budowa trzech nowych placów zabaw, dla zapewnienia równego dostępu do nich również dzieciom mieszkającym w odleglejszych częściach wsi.

Fakt, iż Miejscowość posiada w większości drogi gruntowe jest istotnym problemem dla mieszkańców Wsi. Są to drogi wyboiste, przez co przejazd przez nie jest utrudniony. Podczas dni deszczowych tworzy się błoto. Ze względu na przyrost nowych zabudowań mieszkaniowych i przemysłowych konieczna jest budowa ok. 5000 m nowych dróg i chodników. Natomiast na potrzeby dotychczasowych mieszkańców należałoby wybudować i zmodernizować 3000 m dróg i chodników. Potrzeby te są tak duże, że ich szybka realizacja nie jest możliwa – są to działania, które realizowane będą przez lata.

Elementem koniecznym do rozwoju lokalnego społeczeństwa informacyjnego jest dostęp do Internetu, który obecnie w Nowej Wsi Legnickiej jest utrudniony ze względu na brak odpowiednich technologii przyłączy. Problem ten mógłby być rozwiązany poprzez instalację we Wsi odpowiednich urządzeń do dystrybucji Internetu.

Aby zminimalizować ryzyko negatywnych zachowań wśród dzieci i młodzieży konieczne jest

znalezienie alternatywnych sposobów i miejsc spędzania czasu. Centrum społeczno-kulturalne Nowej Wsi Legnickiej stanowi świetlica wiejska połączona z remizą strażacką. Prowadzone są tam liczne zajęcia dla dzieci, imprezy okolicznościowe, spotkania Koła Gospodyń Wiejskich i wiele innych. Budynek świetlicy oraz pomieszczenia gospodarcze wymagają remontu oraz wyposażenia odpowiednio w komputery z dostępem do Internetu, zaplecza kuchennego oraz sanitarnego. Jest to niezwykle ważne miejsce dla mieszkańców Wsi, dlatego niezbędne są inwestycje, które umożliwią poszerzenie oferty świetlicy w celu dalszej integracji i rozwoju kulturalnego lokalnej społeczności. Rosnąca liczba mieszkańców spowodowana napływem nowych osób osiedlających się na terenie miejscowości jest niewątpliwie czynnikiem pozytywnym. Konieczne są jednak działania mające na celu integrację mieszkańców – także tych napływowych. Niezbędne jest miejsce wspólnych spotkań, miejsce do organizacji imprez i wydarzeń społeczno-kulturalnych. Zły stan świetlicy ogranicza możliwości integracji mieszkańców i wspólnego twórczego spędzania czasu.

Środowisko naturalne Nowej Wsi Legnickiej jest szczególnie zagrożone przez wyrobisko z chemikaliami postawionymi przez armię radziecką opuszczającą Polskę na początku lat 90-tych. Miejsce to dodatkowo stało się dzikim wysypiskiem śmieci dla mieszkańców Legnicy i Gminy Legnickie Pole. Zalegają tam zarówno odpady komunalne jak i przemysłowe (duża ilość zużytych opon). Na terenie wyrobiska powstały samoistnie oczka wodne, w których kąpią się dzieci, co jest szczególnie niebezpieczne. Miejsce to ma również negatywny wpływ na estetykę wsi, ale przede wszystkim stwarza zagrożenie ekologiczne. Rekultywacja całego wyrobiska jest procesem kosztownym, jednak brak działań w tym kierunku spowoduje dalszy przyrost dzikiego wysypiska śmieci. Dalszemu skażeniu ulegnie środowisko naturalne, w tym szczególnie gleby.

Infrastruktura związana z mediami jest kolejnym problemem Miejscowości, który wymaga szybkiego rozwiązania. Sieć elektryczna jest mocno przestarzała. Wymaga ona remontu i rozbudowy ze względu na wzrost ilości nowych zabudowań. Ta sama kwestia dotyczy sieci wodociągowej. Wieś nie posiada kanalizacji deszczowej oraz sieci gazu ziemnego. Mieszkańcy zdają sobie sprawę z faktu, iż jest to bardzo kosztowna i czasochłonna inwestycja, jednak konieczna będzie jej realizacja w najbliższych latach.

Wśród problemów Wsi mieszkańcy wymieniają brak wentylacji w kościele św. Bartłomieja oraz odpowiedniego zabezpieczenia dachu obiektu przed nadmiernymi opadami śniegu.

5. Wizja rozwoju wsi

5.1. Wizja i cele strategiczne

Na podstawie oceny atutów oraz słabych stron miejscowości, opracowano wizję oraz misję miejscowości, a także cele szczegółowe, których realizacja umożliwi spójny rozwój wsi i przyczyni się do wzrostu poziomu życia mieszkańców.

Wizja wsi

***Miejscowość spójna społecznie,
stwarzająca warunki do wszechstronnego rozwoju dla każdej grupy społecznej –
przy uwzględnieniu
szczególnych potrzeb dzieci i młodzieży
w sferze kultury, edukacji, sportu i rekreacji.***

Misja

Misją Wsi jest:

***stworzenie warunków zapewniających jak najlepsze możliwości do zamieszkania,
pracy, rekreacji dla każdego mieszkańca i całej społeczności.***

Na podstawie wizji oraz misji Nowej Wsi Legnickiej, można wskazać strategiczne cele, których realizacja będzie etapem pośrednim w dążeniu do wypełnienia wizji miejscowości. W ramach celów strategicznych można natomiast wskazać konkretne działania, których produkty będą przyczyniać się do realizacji ogólnej linii rozwoju miejscowości.

Cele i działania

Poprawa ogólnych warunków życia mieszkańców:

- budowa chodnika na wiadukcie przez autostradę A4.
- budowa i remont dróg.
- rewitalizacja terenu wyrobiska, likwidacja dzikiego wysypiska śmieci.
- remont dachu kościoła p.w. św. Bartłomieja, wyposażenie w system wentylacji.

Rozwój i aktywizacja lokalnej społeczności :

- remont budynku świetlicy wiejskiej,
- wyposażenie świetlicy wiejskiej w komputery z dostępem do Internetu,
- instalacja urządzeń do dystrybucji Internetu na terenie Miejscowości.

Stworzenie miejsc aktywnego wypoczynku oraz promocja zdrowego stylu życia.

- organizacja trzech placów sportowo-rekreacyjnych ,
- budowa trzech placów zabaw,

5.2. Odniesienia do lokalnych dokumentów strategicznych

Dokumentami, które wyznaczają ramy rozwoju wsi Nowa Wieś Legnicka są:

- na poziomie kraju:
 - Narodowa Strategia Spójności 2007-2013,
 - Plan Rozwoju Obszarów Wiejskich i Rolnictwa na lata 2007-2013,
- na poziomie województwa:
 - Strategia Rozwoju Województwa Dolnośląskiego do roku 2020,
- na poziomie powiatu i gminy:
 - Strategia Rozwoju Powiatu Legnickiego na lata 2002-2017,
 - Plan Rozwoju Lokalnego Gminy Legnickie Pole na lata 2004- 2006 oraz 2007- 2013,

Gmina Legnickie Pole posiada Studium Uwarunkowań i Kierunków Zagospodarowania Przestrzennego, które zawiera informacje o położeniu obszarów przeznaczonych pod zabudowę i inne funkcje, a także informacje o przebiegu głównych szlaków komunikacyjnych, terenów chronionych itp.

Studium zostanie przyjęte jako uchwała Rady Gminy i będzie stanowić podstawę do opracowania Miejscowego Planu Zagospodarowania Przestrzennego. Prawo miejscowe w tym zakresie jest ciągle rozwijane i uchwalanie kolejnych MPZP postępuje w sposób systematyczny.

Plan Odnowy Miejscowości Nowa Wieś Legnicka jest spójny ze Strategią Rozwoju Powiatu Legnickiego na lata 2002-2017 oraz z Planem Rozwoju Lokalnego Gminy Legnickie Pole na lata 2004-

2006 oraz 2007- 2013, które uwzględniają zadania przewidziane do realizacji w obecnym okresie programowania na szczeblu unijnym, tj. w latach 2007-2013. Zadania te zostały sformułowane na podstawie głównych kierunków działań zdefiniowanych w różnych dokumentach programowych obejmujących swym zasięgiem Nową Wieś Legnicką, jak również na podstawie relacji mieszkańców Wsi oraz przedstawicieli różnych sektorów gospodarki funkcjonujących na terenie Nowej Wsi Legnickiej.

W oparciu o Strategię Rozwoju Powiatu Legnickiego na lata 2002-2017, Plan Odnowy Miejscowości zakłada komplementarność celów strategicznych miejscowości z następującymi celami strategicznymi powiatu:

- renesans cywilizacyjny,
- społeczeństwo obywatelskie,
- innowacyjna gospodarka,
- otwarcie na świat.

Cele te odpowiadają gospodarczej i społecznej płaszczyźnie rozwoju terytorialnego gminy i miejscowości Nowa Wieś Legnicka, ujętej w punkcie 5.1. niniejszego Planu.

W oparciu o Plan Rozwoju Lokalnego Gminy Legnickie Pole na lata 2004-2006 oraz 2007- 2013, Plan Odnowy Miejscowości zakłada komplementarność celów strategicznych miejscowości z następującymi działaniami Gminy:

- rozwój obszarów wiejskich,
- rozwój lokalnej infrastruktury społecznej,
- przeciwdziałanie marginalizacji społecznej i ekonomicznej obszarów wiejskich,
- zwiększenie atrakcyjności obszarów wiejskich dla inwestorów lokalnych i inwestorów zewnętrznych,
- aktywizację lokalnej społeczności,
- rozwój społeczeństwa informacyjnego,
- zwiększenie poziomu inwestycji lokalnych,
- wyzwolenie lokalnego potencjału przedsiębiorczości i zaangażowania mieszkańców jako szansa przezwyciężenia trudności ekonomicznych,
- wzrost kreatywności w zakresie poszukiwania pozarolniczych źródeł utrzymania,
- tworzenie przyjaznego środowiska dla rozwoju mikroprzedsiębiorstw,
- realizowanie polityki równych szans – czyli uwzględnienie w procesie realizacji poszczególnych projektów interesu grup społecznych znajdujących się w trudniejszej sytuacji.

6. Planowane przedsięwzięcia

6.1. Plan działań

W ramach konsultacji społecznych władze Gminy przeprowadziły badanie ankietowe, w którym mieszkańcy Nowej Wsi Legnickiej zostali poproszeni między innymi o wskazanie inwestycji, jakie uważają za najważniejsze do przeprowadzenia w ciągu najbliższych 8 lat. Po opracowaniu wyników ankiet odbyło się spotkanie społeczności Nowej Wsi Legnickiej, które także dotyczyło identyfikacji potrzeb inwestycyjnych Miejscowości, w tym inwestycji, które zostały ujęte w niniejszym Planie Odnowy Miejscowości.

Po konsultacjach ze społecznością lokalną ustalono listę najpotrzebniejszych inwestycji na lata 2008-2016:

1. Remont budynku świetlicy wiejskiej,
2. Budowa trzech placów zabaw,
3. Organizacja trzech placów sportowo-rekreacyjnych.

Mieszkańcy deklarują czynny udział w realizacji projektów. Ponadto planowane są projekty związane z rozwojem kapitału ludzkiego na terenie miejscowości.

6.2. Zadania do realizacji

Krótki opis całego przedsięwzięcia

Działania przewidziane w ramach przedsięwzięcia obejmują: remont budynku świetlicy, budowę trzech placów zabaw, organizację trzech placów sportowo-rekreacyjnych. W porozumieniu z lokalną społecznością uznano, iż są to obecnie najpilniejsze inwestycje, które znacznie poprawią jakość życia we Wsi. Stan techniczny świetlicy wiejskiej znacznie utrudnia życie kulturalne mieszkańców. Wyremontowany budynek umożliwi poszerzenie oferty świetlicy oraz przyciągnięcie nowych bywalców.

Budowa trzech nowoczesnych placów zabaw dla dzieci stanowi realizację zapotrzebowania zgłoszonego przez mieszkańców Wsi. Place zabaw umożliwią dzieciom bezpieczną zabawę, która będzie sprzyjać ich ogólnemu rozwojowi. Jeden z placów zabaw znajdować się będzie w okolicach świetlicy, natomiast drugi zostanie postawiony w części Wsi oddzielonej autostradą A4 (dzięki temu dzieci mieszkające na tym osiedlu nie będą musiały pokonywać niebezpiecznej, pozbawionej chodnika kładki nad autostradą), trzeci ulokowany będzie przy osiedlu po wschodniej części miejscowości.

Organizacja trzech placów sportowo-rekreacyjnych zaktywizuje działalność wiejskiego klubu sportowego. Zachęca również mieszkańców do aktywnego spędzania wolnego czasu i przyczyni się do

popularyzacji sportu. Jeden plac znajdować się będzie w rejonie świetlicy, drugi w okolicach torów kolejowych, natomiast trzeci zostanie postawione w części Wsi oddzielonej autostradą A4. Dzięki temu mieszkańcy tego osiedla nie będą musieli pokonywać niebezpiecznej, pozbawionej chodnika kładki nad autostradą.

Operacje objęte dofinansowaniem PROW

- Remont świetlicy wiejskiej, obejmujący: roboty budowlane, modernizację centralnego ogrzewania oraz modernizację instalacji elektrycznej.
- Budowa trzech placów zabaw.
- Organizacja trzech placów sportowo-rekreacyjnych.

Koszt operacji

Całkowity koszt operacji wyniesie : 666 277,00 PLN (brutto)

Tabela 4 Harmonogram i budżet działań

Działanie	Koszt netto [zł]	Koszt brutto [zł]	Termin realizacji
Remont budynku świetlicy w Nowej Wsi Legnickiej	362 040,17 PLN	441 689,00 PLN	VII -XII. 2009 r.
Budowa trzech placów zabaw,	40 459,02 PLN	49 360,00 PLN	I - XII. 2010 r.
Organizacja trzech placów sportowo-rekreacyjnych.	143 629,51 PLN	175 228,00 PLN	I - XII. 2010 r.
Razem	546 128,70 PLN	666 277,00 PLN	VII 2009 r. – XII 2010 r.

6.3. Harmonogram rzeczowo-finansowy operacji

Tabela 5 Harmonogram wdrożenia działań

L.p.	Zadanie	Szacunkowy koszt [zł]	Źródło finansowania	Termin realizacji [lata]
1.	Remont budynku świetlicy wiejskiej,	441 689,00 PLN	Budżet Gminy PROW 2007-2013 Odnowa i Rozwój Wsi	2009 r.
2.	Budowa trzech placów zabaw,	49 360,00 PLN	Budżet Gminy PROW 2007-2013 Odnowa i Rozwój Wsi	2010 r.
3.	Organizacja trzech placów sportowo-rekreacyjnych.	175 228,00 PLN	Budżet Gminy PROW 2007-2013 Odnowa i Rozwój Wsi	2010 r.

Źródło: Opracowanie własne

Przedstawione działania będą realizowane zgodnie z harmonogramem przy uwzględnieniu możliwości budżetowych Gminy i pozyskania dofinansowania ze źródeł zewnętrznych: Funduszy Europejskich, środków rządowych i pozarządowych.

7. Wdrażanie i monitorowanie Planu Odnowy Miejscowości

Plan Odnowy Miejscowości Nowa Wieś Legnicka został akceptowany przez mieszkańców miejscowości, których (przy podejmowaniu tej decyzji) reprezentowała Rada Sołecka. W dalszej kolejności dokument został poddany pod głosowanie Radzie Gminy, która uchwalając Plan Odnowy Miejscowości, wprowadziła go tym samym w życie.

Nad wdrożeniem planu czuwać będzie Sołtys oraz Rada Sołecka Nowej Wsi Legnickiej oraz Wójt Gminy Legnickie Pole.

Tabela 6 Harmonogram wdrożenia Planu Odnowy Miejscowości Nowa Wieś Legnicka

Lp.	Zadanie	Podmiot odpowiedzialny	Termin realizacji
1.	Przedstawienie Planu Odnowy Miejscowości Nowa Wieś Legnicka na Zebraniu Wiejskim i Radzie Sołeckiej	Sołtys Miejscowości	Grudzień 2008
2.	Uchwalenie Planu Odnowy Miejscowości Nowa Wieś Legnicka	Rada Sołecka Wsi Nowa Wieś Legnicka	Grudzień 2008
3.	Zatwierdzenie Planu Odnowy Miejscowości Nowa Wieś Legnicka	Rada Gminy Legnickie Pole	Luty 2009
4.	Zamieszczenie Planu Odnowy Miejscowości Nowa Wieś Legnicka na stronach internetowych Gminy	Wójt Gminy Legnickie Pole	Luty 2009
5.	Opracowanie dokumentacji technicznej inwestycji wskazanych w Planie, w tym operacji kwalifikujących się do wsparcia ze środków PROW	Wójt Gminy Legnickie Pole	Luty- Marzec 2009
6.	Realizacja zadań określonych w Planie Odnowy Miejscowości	Wójt Gminy Legnickie Pole, Rada Sołecka i Sołtys Wsi Nowa Wieś Legnicka	Do roku 2010

Źródło: Opracowanie własne Acquis Consulting

Ze względu na dynamikę zmian społeczno-gospodarczych, możliwość wystąpienia zdarzeń niemożliwych do przewidzenia lub w innych uzasadnionych wypadkach, Plan Odnowy Miejscowości

Nowa Wieś Legnicka może zostać zmieniony lub uzupełniony w każdej jego części.

Zmian i uzupełnień można dokonać na wniosek członka Rady Sołeckiej Wsi Nowa Wieś Legnicka. Każdy taki wniosek musi zostać uchwalony przez Radę Sołecką i zatwierdzony przez Radę Gminy.

Monitoring będzie natomiast polegał na zbieraniu informacji na temat przebiegu zaplanowanych w miejscowości inwestycji oraz ocena ich prawidłowości oraz spójności z niniejszym planem. W miarę możliwości dokonywane będą okresowe zestawienia postępów we wdrażaniu postanowień Planu, poparte mierzalnymi wskaźnikami. W monitorowaniu będą brać udział te komórki organizacyjne Urzędu Gminy Legnickie Pole, które zostaną zaangażowane we wdrażanie Planu Odnowy Miejscowości Nowa Wieś Legnicka.

Po pozytywnej opinii lokalnej społeczności i uchwaleniu Planu, będzie on obowiązywał do roku 2013. Oceny wdrożenia Planu, zarówno okresową, jak i końcową po upływie okresu obowiązywania, dokona Rada Sołecka Nowa Wieś Legnicka.

Zamierzenia przedstawione w niniejszym Planie będą upowszechniane w gronie przyszłych beneficjentów, wykonawców i podmiotów odpowiedzialnych za wdrożenie Planu. Komunikacja oprze się na trzech narzędziach pozostających do dyspozycji Miejscowości i Gminy.

Głównym źródłem informacji będą oficjalne strony Gminy Legnickie Pole, gdzie Plan Odnowy Miejscowości zostanie zamieszczony w całości – do pobrania w formie elektronicznej przez zainteresowanych.

Drugim – potencjalnym – źródłem informacji będzie prasa lokalna i regionalna. To medium może zostać wykorzystane na etapie wyłaniania wykonawców do poszczególnych operacji w ramach planów inwestycyjnych przedstawionych w niniejszym dokumencie.

Lista przedsięwzięć inwestycyjnych zamieszczona w Planie pozwala także na identyfikację ewentualnych wykonawców/inwestorów, do których osoby odpowiedzialne za wdrażanie Planu będą mogły skierować ewentualne akcje promocyjne i reklamę bezpośrednią, m.in. możliwość zaproszenia do negocjacji potencjalnych partnerów przy realizacji poszczególnych działań w ramach Planu Odnowy Miejscowości Nowa Wieś Legnicka.

8. Wykaz tabel i rysunków

8.1. Spis rysunków

Rysunek 1 Mapa Gminy Legnickie Pole	6
Rysunek 2 Struktura wieku ludności Gminy w 2007 roku	8
Rysunek 3 Gminna Przychodnia Zdrowia.....	13
Rysunek 4 Sala gimnastyczna w gminie Legnickie Pole.....	14
Rysunek 5 Kościół pw. Św. Jadwigi i zespół poklasztorny.....	15
Rysunek 6 Szlaki turystyczne w Gminie Legnickie Pole	17
Rysunek 7 Lokalizacja miejscowości Nowa Wieś Legnicka	18
Rysunek 8 Budynek stacji kolejowej w Nowej Wsi Legnickiej	19
Rysunek 9 Kościół św. Bartłomieja	22
Rysunek 10 Epitafium przy kościele św. Bartłomieja	23
Rysunek 11 Krzyż pokutny w Nowej Wsi Legnickiej.....	23

8.2. Spis tabel

Tabela 1 Liczba mieszkańców Gminy Legnickie Pole w podziale na miejscowości (30.06.2008).....	7
Tabela 2 Placówki oświatowe na terenie Gminy Legnickie Pole.....	11
Tabela 3 Bezrobocie w Gminie na tle powiatu, województwa i kraju	15
Tabela 4 Podmioty gospodarcze działające na terenie Gminy Legnickie Pole.....	16
Tabela 5 Harmonogram i budżet działań.....	32
Tabela 6 Harmonogram wdrożenia działań.....	33
Tabela 7 Harmonogram wdrożenia Planu Odnowy Miejscowości Nowa Wieś Legnicka.....	34