

GMINA LEGNICKIE POLE – WIEŚ OGONOWICE **zmiana miejscowego planu zagospodarowania przestrzennego** **RYSunEK PLANU** **SKALA 1 : 1000**

Załącznik nr 1
do uchwały nr XXXIV/201/10
Rady Gminy Legnickie Pole
z dnia 29 stycznia 2010 r.

MAPA ZASADNICZA

SKALA 1 : 1000

Godło mapy 452. 342. 214

Obręb OGONOWICE

Obiekt dz. 218/4

Powiat legnicki

Województwo dolnośląskie

Reprodukcję wykonano w
Powiatowym Ośrodku Dokumentacji
Geodezyjno - Kartograficznej
w LEGNICY

Nr ewid.

Starosta Legnicki
Powiatowy Ośrodek Dokumentacji
Geodezyjno-Kartograficznej
w Legnicy

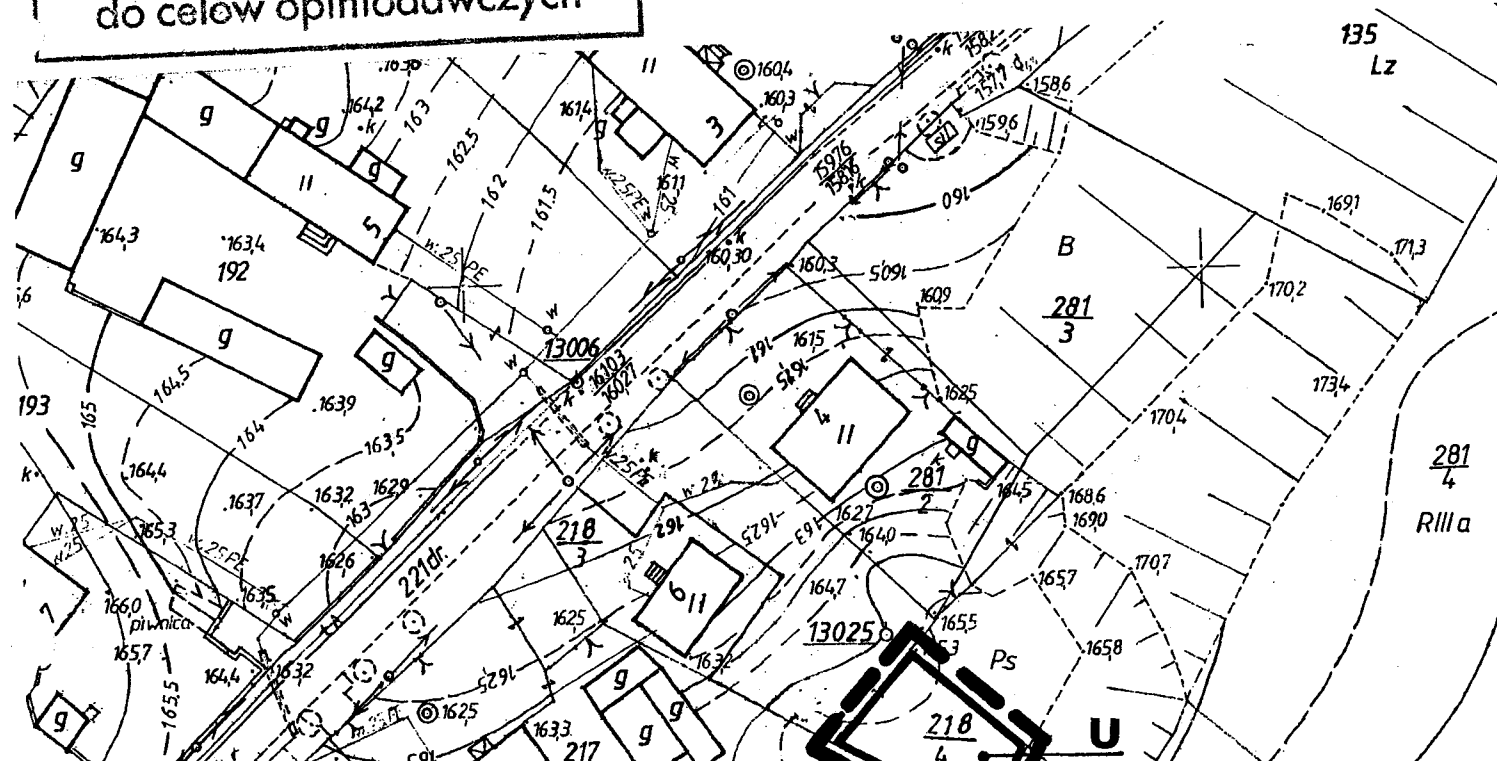
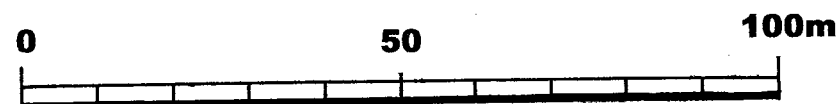
Reproduktowanie, rozpowszechnianie
i rozprowadzanie niniejszego dokumentu
wymaga zezwolenia, o którym mowa w
art. 18 ustawy z dnia 17 maja 1989 r.
Prawo geodezyjne i kartograficzne (Dz.U.
Nr 30, poz. 163, z późniejszymi zmianami).

2008 -05- 1 2

Legnica.....

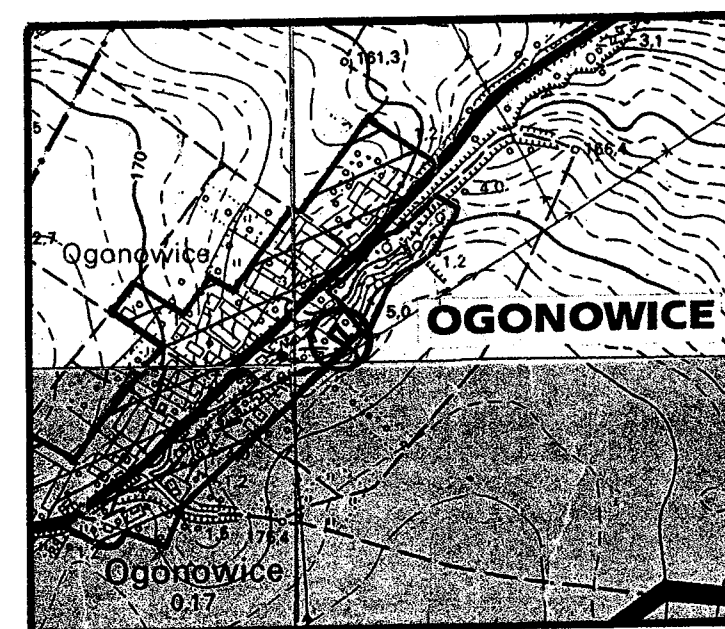
Starosta
Marian Olewiński
Dyrektor Powiatowego Ośrodka
Dokumentacji Geodezyjno-Kartograficznej
w Legnicy

Niniejszą mapę wydaje się
do celów opiniotawczych



OZNACZENIA

	granica opracowania
	linie rozgraniczające tereny o różnym przeznaczeniu
U	teren zabudowy usługowej



Wyrys ze studium uwarunkowań i kierunków
zagospodarowania przestrzennego gminy Legnickie Pole