

UCHWAŁA NR XXXIII.199.2017
RADY GMINY LEGNICKIE POLE

z dnia 30 czerwca 2017 r.

w sprawie przystąpienia do sporządzenia zmiany miejscowego planu zagospodarowania przestrzennego obszarów w gminie Legnickie Pole w obrębach: Bartoszków, Gniewomierz, Kłębanowice, Koisków, Koskowice, Legnickie Pole, Mikołajowice, Nowa Wieś Legnicka, Raczkowa, Taczalin.

Na podstawie art. 7 ust. 1 pkt 1 i art. 18 ust 2 pkt 15 ustawy z dnia 8 marca 1990r. o samorządzie gminnym (tj. Dz. U. z 2016r. poz. 446 z późn. zm.) oraz art. 14 ustawy z dnia 27 marca 2003r. o planowaniu i zagospodarowaniu przestrzennym (tj. Dz. U. z 2017r. poz. 1073) Rada Gminy Legnickie Pole uchwala, co następuje:

§ 1.

Przyjmując wniosek Wójta Gminy Legnickie Pole przystępuje się do sporządzenia zmiany miejscowego planu zagospodarowania przestrzennego obszarów w gminie Legnickie Pole w obrębach: Bartoszków, Gniewomierz, Kłębanowice, Koisków, Koskowice, Legnickie Pole, Mikołajowice, Nowa Wieś Legnicka, Raczkowa, Taczalin. Dla terenu objętego przedmiotową zmianą planu obowiązuje miejscowy plan zagospodarowania przestrzennego obszarów w gminie Legnickie Pole, uchwalony uchwałą Rady Gminy Legnickie Pole Nr XXII/114/2005 z dnia 27 kwietnia 2005r. (Dz. Urz. Woj. Dolnośląskiego z dnia 13 czerwca 2005 roku, Nr 104, poz. 2253).

§ 2.

1. Integralną częścią niniejszej uchwały są załączniki graficzne ponumerowane od 1 do 10 do uchwały przedstawiające granice obszaru objętego projektem planu.

2. Przedmiotem opracowania są obszary zlokalizowane w następujących działach:

- 1) 379, 381, 382 cz., 383 cz.- obsz.1 i 35/2, 34/2, 33, 31, 466, 465, 29, 30, 506 - obsz.2 w obr. Bartoszków,
- 2) 83 - obsz.1 i 54/2, 58/6, 58/7, 58/8, 262 - obsz.2 w obr. Gniewomierz,
- 3) 197/1 cz., 194 cz., 328/1, 328/2 - obsz.1 i 160 cz., 159 cz., 158 cz., 156/2 cz., 156/1 cz. - obsz.2 w obr. Kłębanowice,
- 4) 57, 56, 175 dr., 90, 87, 205, 86/1, 159, 158/1, 61/3, 71, 172 dr., 171/1 dr. cz., 171/2 dr. cz., 173/1 dr. cz., 173/2 dr. cz. - obsz.1 w obr. Koisków,
- 5) 71/5 do 71/13, 70/7 do 70/15, 70/19, 70/20, 70/21, 70/22 cz., 69/7 cz., 69/3 cz., 68/3 cz., 68/1 cz. - obsz.1 w obr. Koskowice,
- 6) 118/11 cz., 362/2, 101/1, 101/2, 381, 100/3, 100/4, 100/5, 380/1, 119/1 cz. - obsz.1 i 233/2, 234/1, 234/2, 400/1, 400/2, 216/9 cz., 237/2, 417/1 - obsz.2 w obr. Legnickie Pole,
- 7) 171, 170, 224, 208 - obsz.1 w obr. Mikołajowice,
- 8) 11/2, 112/2, 112/3, 112/4, 113 cz. 81/3, 140 - obsz.1 w obr. Nowa Wieś Legnicka,
- 9) 194/2 - obsz.1 w obr. Raczkowa,
- 10) 135, 134, 133, 132/1, 132/2, 376/2 - obsz.1 w obr. Taczalin.

§ 3.

Sporządzenie zmiany miejscowego planu zagospodarowania przestrzennego obszarów w gminie Legnickie Pole w obrębach: Bartoszków, Gniewomierz, Kłębanowice, Koisków, Koskowice, Legnickie Pole, Mikołajowice, Nowa Wieś Legnicka, Raczkowa, Taczalin zawierać będzie określenia wyszczególnione w art. 15 ustawy o planowaniu i zagospodarowaniu przestrzennym.

§ 4.

Wykonanie uchwały powierza się Wójtowi Gminy Legnickie Pole, którego zobowiązuje się do przeprowadzenia czynności określonych w art. 17 ustawy o planowaniu i zagospodarowaniu przestrzennym.

§ 5.

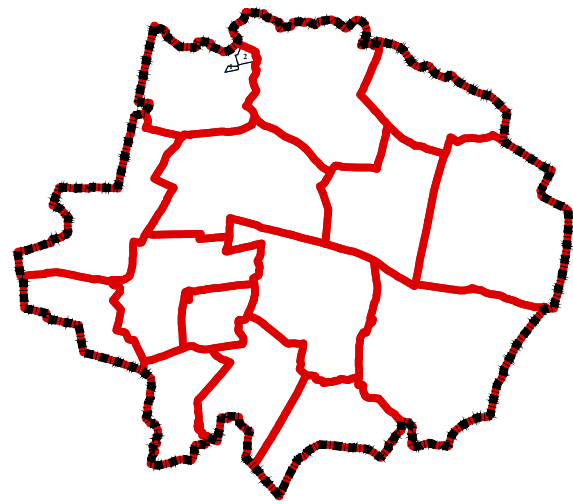
Uchwała wchodzi w życie z dniem podjęcia.

Przewodniczący Rady
Gminy Legnickie Pole

Władysław Kostuń

GMINA LEGNICKIE POLE

skala 1:10000

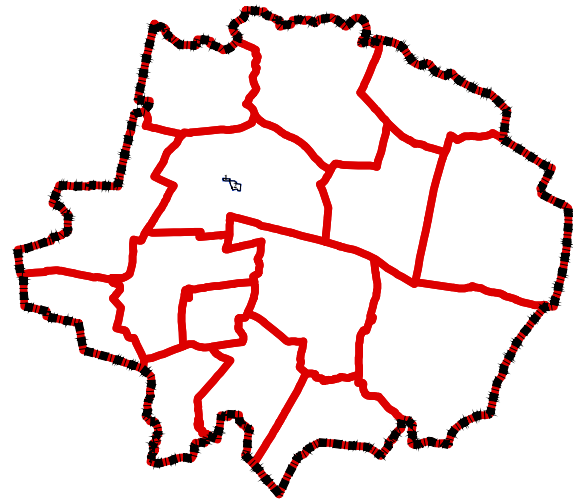


BARTOSZÓW

**ZAŁĄCZNIK GRAFICZNY Nr 1 DO UCHWAŁY Nr XXXIII.199.2017
RADY GMINY LEGNICKIE POLE Z DNIA 30 czerwca 2017 r.**

GMINA LEGNICKIE POLE

skala 1:10000

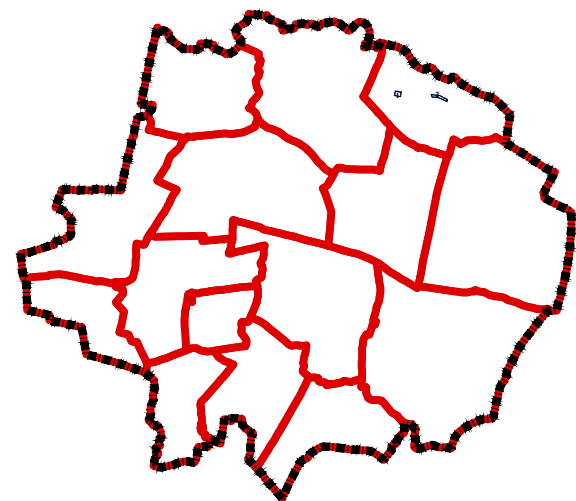


GNIEWOMIERZ

1

2

**ZAŁĄCZNIK GRAFICZNY Nr 2 DO UCHWAŁY Nr XXXIII.199.2017
RADY GMINY LEGNICKIE POLE Z DNIA 30 czerwca 2017 r.**



GMINA LEGNICKIE POLE

skala 1:10000

1

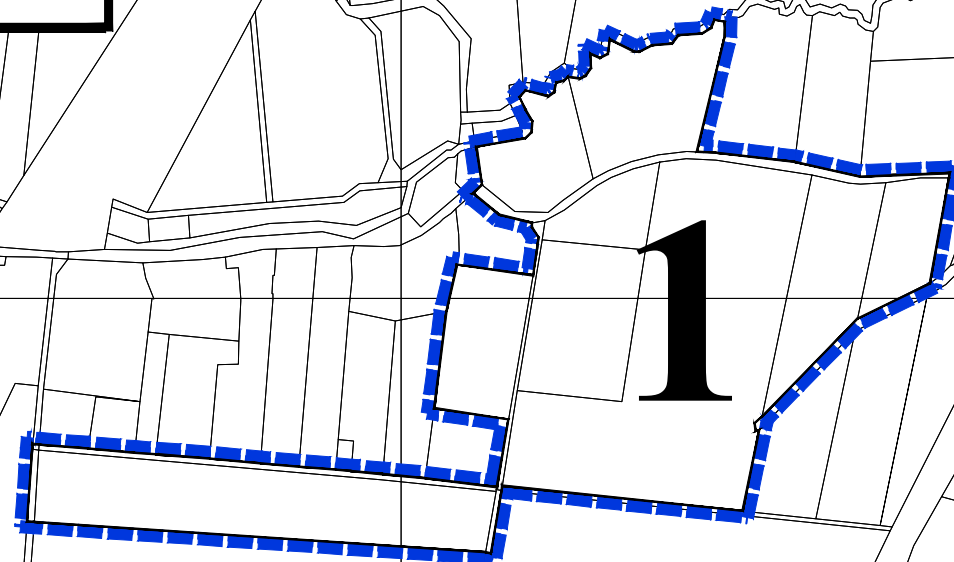
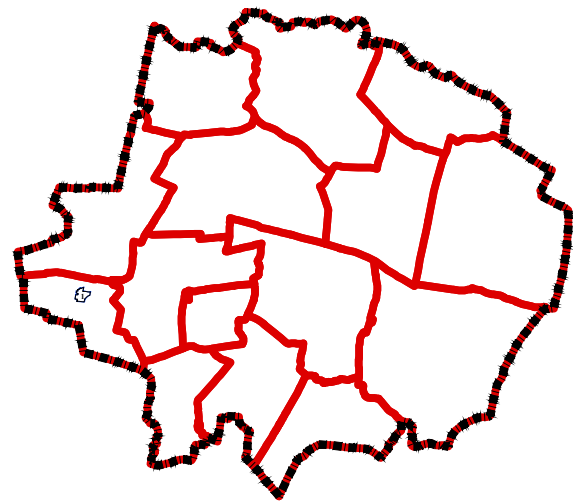
2

KŁĘBANOWICE

**ZAŁĄCZNIK GRAFICZNY Nr 3 DO UCHWAŁY Nr XXXIII.199.2017
RADY GMINY LEGNICKIE POLE Z DNIA 30 czerwca 2017 r.**

GMINA LEGNICKIE POLE

skala 1:10000

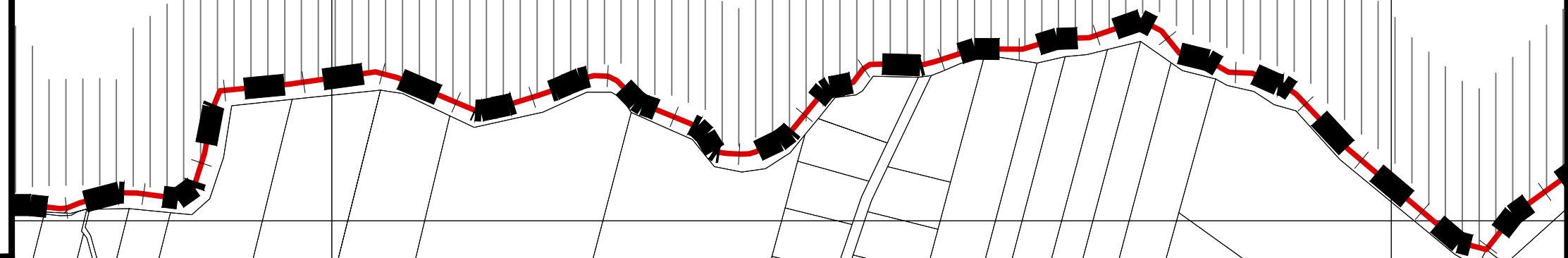
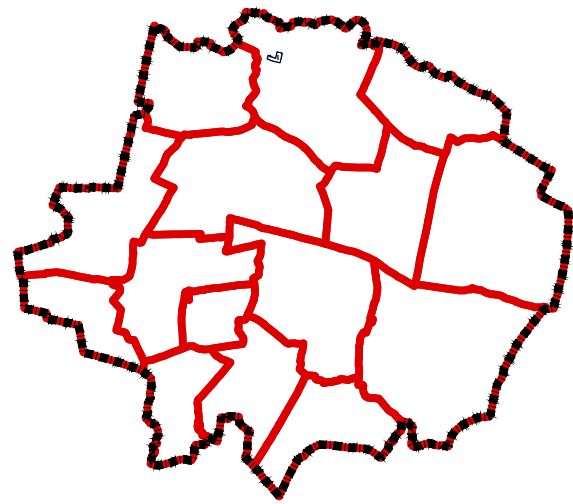


KOISZKÓW

**ZAŁĄCZNIK GRAFICZNY Nr 4 DO UCHWAŁY Nr XXXIII.199.2017
RADY GMINY LEGNICKIE POLE Z DNIA 30 czerwca 2017 r.**

GMINA LEGNICKIE POLE

skala 1:10000



KOSKOWICE

**ZAŁĄCZNIK GRAFICZNY Nr 5 DO UCHWAŁY Nr XXXIII.199.2017
RADY GMINY LEGNICKIE POLE Z DNIA 30 czerwca 2017 r.**

GMINA LEGNICKIE POLE

skala 1:10000

LEGNICKIE POLE

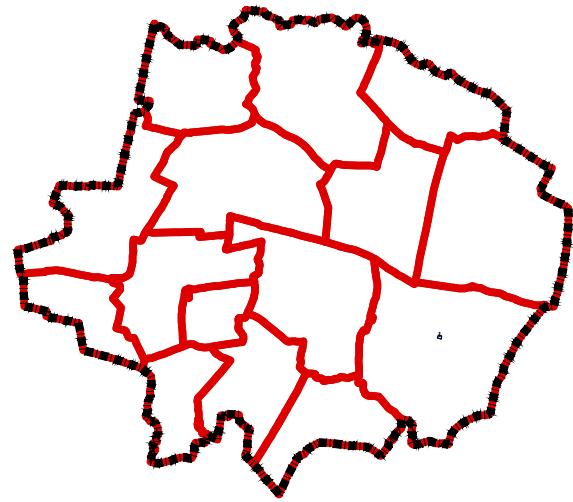
STRACHOWICE

LUBIEŃ

ZAŁĄCZNIK GRAFICZNY Nr 6 DO UCHWAŁY Nr XXXIII.199.2017
RADY GMINY LEGNICKIE POLE Z DNIA 30 czerwca 2017 r.

GMINA LEGNICKIE POLE

skala 1:10000



MIKOŁAJOWICE

1

**ZAŁĄCZNIK GRAFICZNY Nr 7 DO UCHWAŁY Nr XXXIII.199.2017
RADY GMINY LEGNICKIE POLE Z DNIA 30 czerwca 2017 r.**

GMINA LEGNICKIE POLE

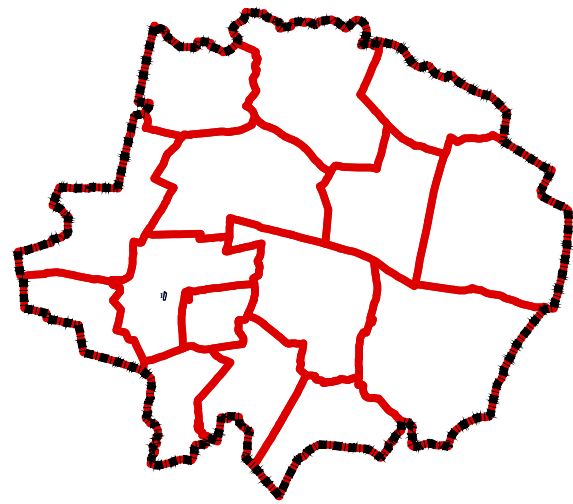
skala 1:10000

1

NOWA WIEŚ LEGNICKA

**ZAŁĄCZNIK GRAFICZNY Nr 8 DO UCHWAŁY Nr XXXIII.199.2017
RADY GMINY LEGNICKIE POLE Z DNIA 30 czerwca 2017 r.**

RACZKOWA

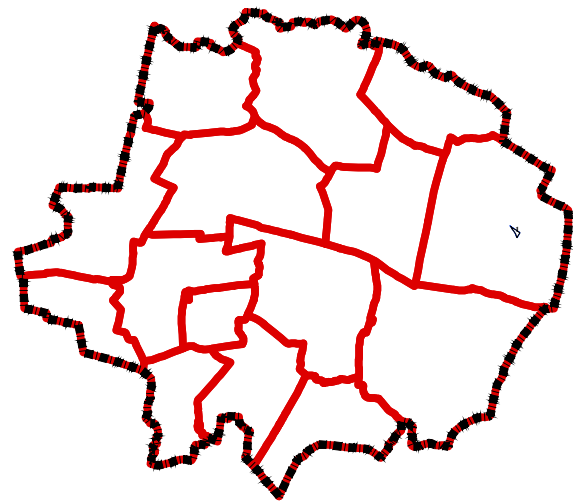


1

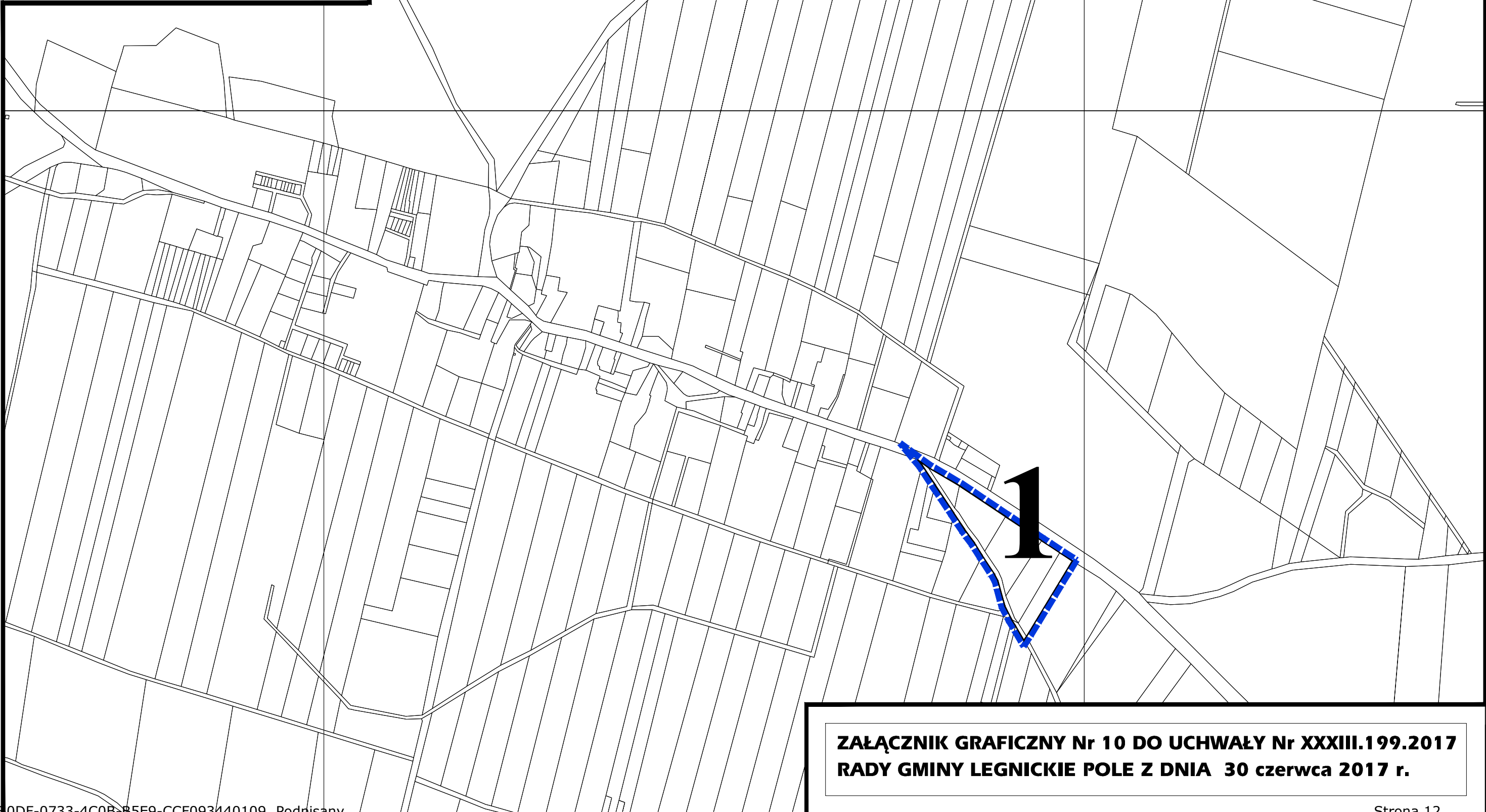
BISKUPICE

GMINA LEGNICKIE POLE

skala 1:10000



TACZALIN



**ZAŁĄCZNIK GRAFICZNY Nr 10 DO UCHWAŁY Nr XXXIII.199.2017
RADY GMINY LEGNICKIE POLE Z DNIA 30 czerwca 2017 r.**