

**UCHWAŁA NR XXXVII.229.2017  
RADY GMINY LEGNICKIE POLE**

z dnia 15 grudnia 2017 r.

**w sprawie przystąpienia do sporządzenia zmiany miejscowego planu zagospodarowania przestrzennego obszarów w gminie Legnickie Pole w obrębach: Bartoszków i Taczałin pod OZE fotowoltaikę.**

Na podstawie art. 7 ust. 1 pkt 1 i art. 18 ust. 2 pkt 15 ustawy z dnia 8 marca 1990r. o samorządzie gminnym (tj. Dz. U. z 2017r., poz. 1875), oraz art. 14 ustawy z dnia 27 marca 2003r. o planowaniu i zagospodarowaniu przestrzennym (tj. Dz. U. z 2017r., poz. 1073) Rada Gminy Legnickie Pole uchwala, co następuje:

**§ 1.**

Przyjmując wniosek Wójta Gminy Legnickie Pole przystępuje się do sporządzenia zmiany miejscowego planu zagospodarowania przestrzennego obszarów w gminie Legnickie Pole w obrębach Bartoszków i Taczałin pod OZE fotowoltaikę. Dla terenu objętego przedmiotową zmianą planu obowiązuje miejscowy plan zagospodarowania przestrzennego obszarów w gminie Legnickie Pole, uchwalony uchwałą Rady Gminy Legnickie Pole Nr XXII/114/2005 z dnia 27 kwietnia 2005r. (Dz. Urz. Województwa Dolnośląskiego z dnia 13 czerwca 2005 roku Nr 104, poz. 2253).

**§ 2.**

1. Integralną częścią niniejszej uchwały są załączniki graficzne ponumerowane od 1 do 2 do uchwały przedstawiające granice obszaru objętego projektem planu.

2. Przedmiotem opracowania są obszary zlokalizowane na następujących działkach:

- 1) 49/2 i 50/2 w obr. Bartoszków,
- 2) 89/10 w obr. Taczałin.

**§ 3.**

Sporządzenie zmiany miejscowego planu zagospodarowania przestrzennego obszarów w gminie Legnickie Pole w obrębach Bartoszków i Taczałin zawierać będzie określenia wyszczególnione w art. 15 ustawy o planowaniu i zagospodarowaniu przestrzennym.

**§ 4.**

Wykonanie uchwały powierza się Wójtowi Gminy Legnickie Pole, którego zobowiązuje się do przeprowadzenia czynności określonych w art. 17 ustawy o planowaniu i zagospodarowaniu przestrzennym.

**§ 5.**

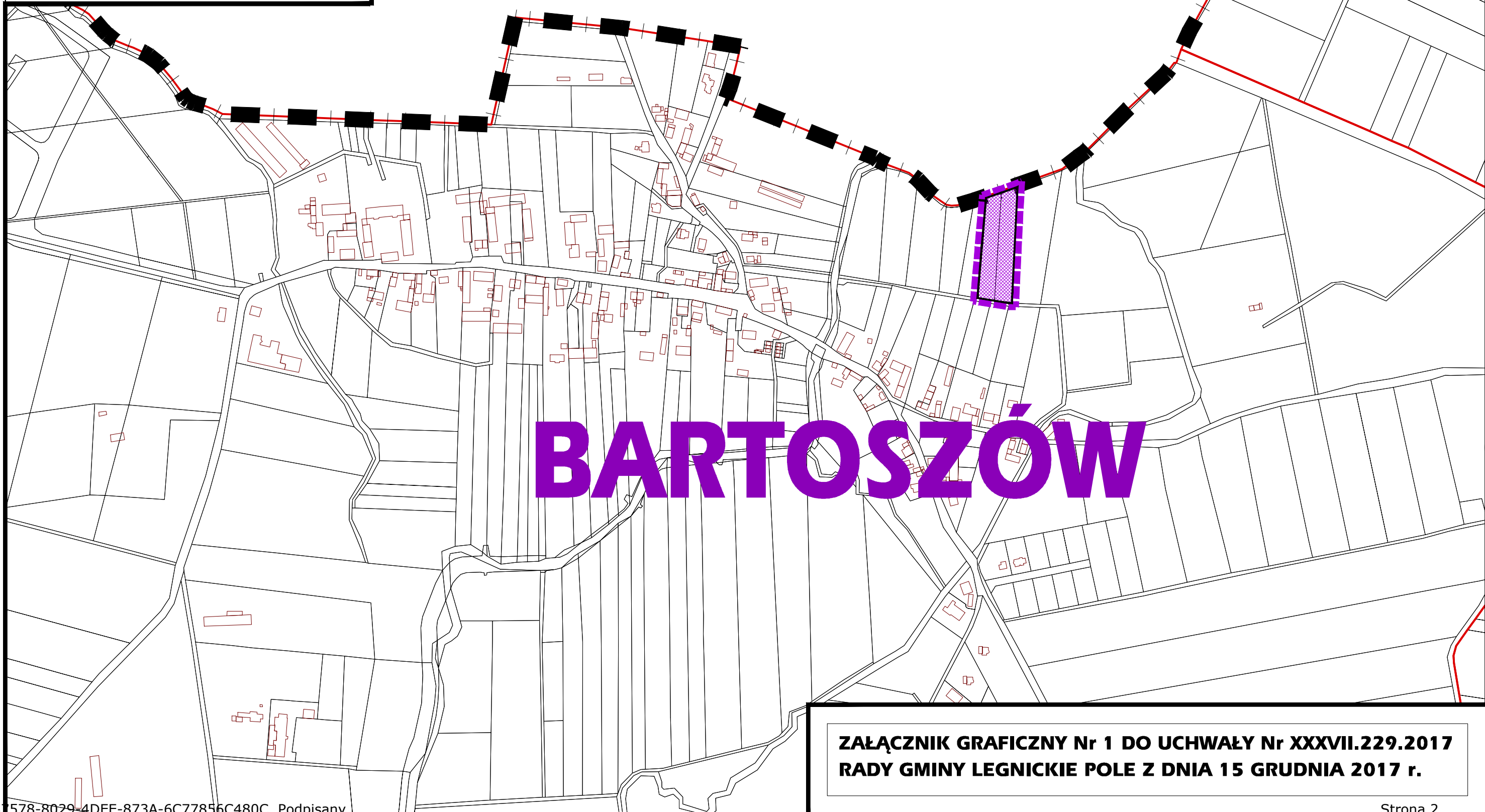
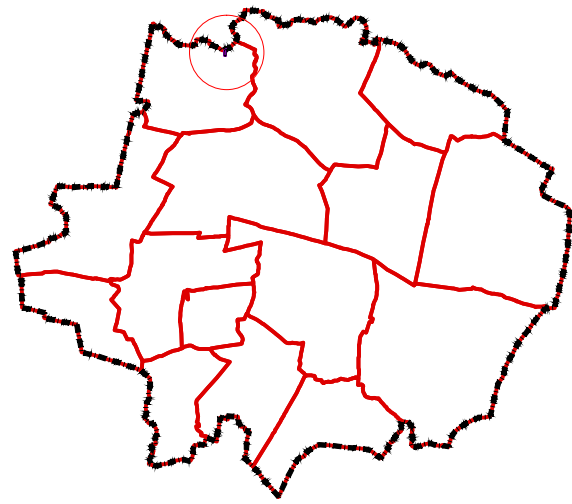
Uchwała wchodzi w życie z dniem podjęcia.

Przewodniczący Rady  
Gminy Legnickie Pole

**Władysław Kostuń**

# GMINA LEGNICKIE POLE

skala 1:5000



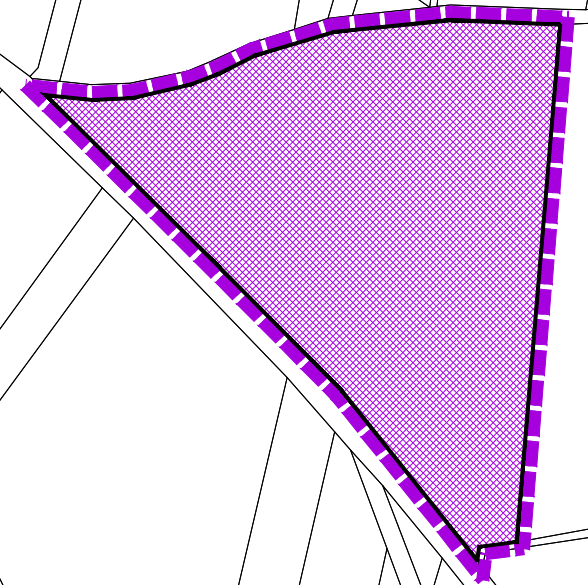
## BARTOSZÓW

**ZAŁĄCZNIK GRAFICZNY Nr 1 DO UCHWAŁY Nr XXXVII.229.2017  
RADY GMINY LEGNICKIE POLE Z DNIA 15 GRUDNIA 2017 r.**

# GMINA LEGNICKIE POLE

skala 1:5000

## TACZALIN



**ZAŁĄCZNIK GRAFICZNY Nr 2 DO UCHWAŁY Nr XXXVII.229.2017  
RADY GMINY LEGNICKIE POLE Z DNIA 15 GRUDNIA 2017 r.**