

Załącznik nr 1 do UCHWAŁY
NR2018
RADY GMINY LEGNICKIE POLE
z dnia 2018 roku

**ZMIANA STUDIUM UWARUNKOWAŃ
I KIERUNKÓW ZAGOSPODAROWANIA
PRZESTRZENNEGO GMINY LEGNICKIE POLE**

ujednolicony TEKST STUDIUM

**UWARUNKOWANIA
ZAGOSPODAROWANIA
PRZESTRZENNEGO**

część I

ZMIANA STUDIUM 2018 r.



INPLUS Sp. z o.o., ul. Biskupa Tomasza Wilczyńskiego 25E/216, 10-686 Olsztyn

Zmiana Studium uwarunkowań i kierunków zagospodarowania przestrzennego gminy Legnickie Pole obejmująca projektowany przebieg napowietrznej linii elektroenergetycznej 400 kV Mikułowa – Czarna w Gminie Legnickie Pole została zainicjowana uchwałą Nr XXVII.166.2017 Rady Gminy Legnickie Pole z dnia 28 lutego 2017 r. w sprawie przystąpienia do sporządzenia zmiany Studium uwarunkowań i kierunków zagospodarowania przestrzennego Gminy Legnickie Pole w zakresie realizacji inwestycji celu publicznego – przesyłowej linii elektroenergetycznej.

Przedmiotem zmiany studium było wprowadzenie inwestycji celu publicznego, jaką jest linia elektroenergetyczna 400 kV relacji Mikułowa – Czarna w jej nowym przebiegu wraz z pasem technologicznym oraz usunięcie jej dotychczasowego przebiegu w związku z planowaną likwidacją istniejącej linii. Planowany pas technologiczny ten obejmuje samą linię (konstrukcje słupów wsporczych i przewody) oraz obszar jej oddziaływania.

Przebieg nowej linii elektroenergetycznej 400 kV nie zmienia ramowej polityki przestrzennej gminy uwzględniając i zachowując uwarunkowania zagospodarowania przestrzennego określone dla terenów jej przebiegu w istniejącym studium.

Zmiana polega na uzupełnieniu części tekstowej studium oraz na korekcie rysunku „KIERUNKI, MAPA K.1, STRUKTURA FUNKCJONALNO-PRZESTRZENNA” – stosownie do przedmiotu niniejszej zmiany. Pozostałe rysunki pn.: „KIERUNKI” oraz rysunki pn.: „UWARUNKOWANIA” nie ulegają zmianie.

Zmianę studium opracowano w oparciu o aktualnie obowiązujące przepisy prawne.

Zmiany tekstu oznaczono pogrubioną niebieską kursywą.

Legnickie Pole, 2018 r.

2014/2018



**Wójt Gminy
Legnickie Pole**

STUDIUM WARUNKOWAŃ I KIERUNKÓW ZAGOSPODAROWANIA PRZESTRZENNEGO GMINY LEGNICKIE POLE



Legnickie Pole - 2018

Załącznik nr 1 do Uchwały
Rady Gminy Legnickie Pole
Nr z dnia 2018 r.

**STUDIUM
UWARUNKOWAŃ I KIERUNKÓW
ZAGOSPODAROWANIA PRZESTRZENNEGO
GMINY LEGNICKIE POLE**

CZĘŚĆ I

**UWARUNKOWANIA
ZAGOSPODAROWANIA PRZESTRZENNEGO
GMINY LEGNICKIE POLE**

Legnickie Pole - 2018 r.

Zespół projektowy:

L.p.	Zakres opracowanych zagadnień	Imię i nazwisko
1.	Urbanistyka - zagadnienia kształtowania zagospodarowania i ładu przestrzennego, zagadnienia demograficzne i społeczne, uwarunkowania zagospodarowania przestrzennego, program przestrzenny, bilanse terenów.	GŁÓWNY PROJEKTANT: mgr inż. arch. Jadwiga Łopusiewicz - upr.urb. nr 1443/94 ZOIU Z-036
2.	Inwentaryzacja, opracowanie graficzne - zagadnienia kształtowania zagospodarowania i ładu przestrzennego, uwarunkowania zagospodarowania przestrzennego, program przestrzenny, program funkcjonalny, zagadnienia polityki przestrzennej w tym kształtowania struktury przestrzennej, bilanse terenów, analiza obowiązujących mpzp.	mgr inż. arch. Krzysztof Łopusiewicz
3.	GIS - zagadnienia kształtowania zagospodarowania i ładu przestrzennego, uwarunkowania zagospodarowania przestrzennego, infrastruktura techniczna, transport i komunikacja, opracowanie bazy danych do studium uwarunkowań i kierunków zagospodarowania przestrzennego gminy.	inż. Arkadiusz Janicki
4.	Ekofizjografia, prognoza oddziaływania na środowisko - zagadnienia środowiska przyrodniczego, rolnictwo, leśnictwo.	inż. Karolina Drewnicka
5.	Dziedzictwo kulturowe i ochrona zabytków - "Studium Środowiska Kulturowego" GEZ, rejestry i wykazy terenów i obiektów	mgr inż. arch. Emilia Dymarska

SPIS TREŚCI

1.	WPROWADZENIE.....	10
1.1.	Przedmiot opracowania.....	10
1.2.	Tok formalno – prawny.	11
1.3.	Ogólna charakterystyka i położenie fizyczno - geograficzne gminy.	12
1.4.	Status prawny gminy Legnickie Pole.....	17
1.5.	Lokalizacja gminy Legnickie Pole w administracji powiatowej i wojewódzkiej.....	18
2.	DOTYCHCZASOWEPRZEZNACZENIE, ZAGOSPODAROWANIEI UZBROJENIE TERENÓW.....	21
2.1.	Przeznaczenie i zagospodarowanie terenu.....	21
2.2.	Uzbrojenie terenu.....	23
2.2.1.	Siećkomunikacyjna.....	23
2.2.2.	Sieć wodociągowa.	25
2.2.3.	Sieć kanalizacyjna.	27
2.2.4.	Sieć gazowa.	28
2.2.5.	Sieć energetyczna.	28
2.2.6.	Sieć telekomunikacyjna.....	29
2.2.7.	Gospodarka odpadami.	29
3.	STAN ŁADU PRZESTRZENNEGO I WYMOGÓW JEGO OCHRONY.	30
4.	STAN ŚRODOWISKA.	41
4.1.	Ukształtowanie powierzchni terenu i geomorfologia.	41
4.2.	Geologia.....	42
4.3.	Warunki hydrograficzne i hydrogeologiczne.....	43
4.4.	Klimat.	45
4.5.	Gleby.....	46
4.6.	Surowce mineralne.....	47
4.7.	Szata roślinna i świat zwierzęcy.	48
4.8.	Lasy.....	49
4.9.	Tereny zieleni urządzonej.	50
4.10.	Przydrożne i śródpolne aleje drzew.	50
4.11.	Program zachowania zadrzewień w gminie Legnickie Pole.....	51
4.12.	Fauna.....	52
4.13.	Obiekty i obszary chronione na podstawie przepisów ochrony przyrody.	52
4.13.1.	Rezerваты przyrody.....	53
4.13.2.	Zespoły przyrodniczo-krajobrazowe.	53
4.13.3.	Pomniki przyrody.	54
4.13.4.	Gatunki chronione.	54
4.13.5.	Powiązania przyrodnicze gminy z terenami otaczającymi.....	55

4.13.6.	Obszary Natura 2000.....	56
4.13.7.	Użytki ekologiczne.....	56
4.14.	Obszary chronione na podstawie przepisów o ochronie wód.....	56
4.15.	Obszary chronione na podstawie przepisów o ochronie gruntów rolnych i leśnych.....	56
5.	STAN DZIEDZICTWA KULTUROWEGO I ZABYTEKÓW ORAZ DÓBR KULTURY WSPÓŁCZESNEJ.....	57
5.1.	Rys historyczny osadnictwa na terenie gminy Legnickie Pole.....	57
5.2.	Obiekty i obszary chronione.....	58
5.3.	Uwarunkowania wynikające ze stanu dziedzictwa kulturowego i zabytków dóbr kultury współczesnej w gminie Legnickie Pole.....	61
6.	WARUNKI I JAKOŚĆ ŻYCIA MIESZKAŃCÓW.....	62
6.1.	Sytuacja demograficzna gminy Legnickie Pole.....	62
6.1.1.	Liczba i rozmieszczenie ludności.....	62
6.1.2.	Struktura ludności wg wieku 2010 - 2014.....	66
6.1.3.	Struktura ludności wg płci 2008 - 2013.....	69
6.1.4.	Struktura ludności ze względu na wiek ekonomiczny 2008 - 2013.....	69
6.2.	Mieszkalnictwo.....	71
6.3.	Gospodarka komunalna.....	72
6.4.	Oświata.....	72
6.5.	Rynek pracy.....	73
6.6.	Działalność gospodarcza.....	75
6.7.	Działalność produkcyjna.....	75
6.8.	Usługi.....	76
6.8.1.	Usługi rynkowe.....	77
6.8.2.	Usługi nierynkowe.....	77
6.9.	Leśnictwo.....	78
6.10.	Turystyka, rekreacja i wypoczynek.....	79
6.11.	Atrakcje turystyczne.....	80
6.12.	Szlaki rowerowe i szlaki turystyczne piesze.....	81
6.13.	Dolnośląska Polityka Rowerowa.....	85
7.	ZAGROŻENIA BEZPIECZEŃSTWA LUDNOŚCI I JEJ MIENIA.....	85
8.	POTRZEBY I MOŻLIWOŚCI ROZWOJU GMINY.....	86
9.	STAN PRAWNY GRUNTÓW.....	88
10.	WYSTĘPOWANIE OBIEKTÓW I OBSZARÓW CHRONIONYCH NA PODSTAWIE PRZEPISÓW ODRĘBNYCH W TYM TERENY ZAMKNIĘTE.....	89
11.	WYSTĘPOWANIE OBSZARÓW NATURALNYCH ZAGROŻEŃ GEOLOGICZNYCH ORAZ OBSZARÓW NARAŻONYCH NA NIEBEZPIECZEŃSTWO POWODZI.....	89
	Mapy zagrożenia powodziowego i mapy ryzyka powodziowego.....	89

12. WYSTĘPOWANIE UDOKUMENTOWANYCH ZŁOŻ KOPALIN, ZASOBÓW WÓD PODZIEMNYCH ORAZ TERENÓW GÓRNICZYCH WYZNACZONYCH NA PODSTAWIE PRZEPISÓW ODRĘBNYCH.	93
13. STANU SYSTEMÓW KOMUNIKACJI I INFRASTRUKTURY TECHNICZNEJ, W TYM STOPNIA UPORZĄDKOWANIA GOSPODARKI WODNO-ŚCIEKOWEJ, ENERGETYCZNEJ ORAZ GOSPODARKI ODPADAMI.	95
14. ZADANIA SŁUŻĄCE REALIZACJI PONADLOKALNYCH CELÓW PUBLICZNYCH.	95
15. ANALIZA UWARUNKOWAŃ WYNIKAJĄCYCH Z DOKUMENTÓW WYŻSZEGO RZĘDU NA POZIOMIE REGIONALNYM I KRAJOWYM.	96
15.1. Polityka przestrzenna państwa.	96
15.2. Plan zagospodarowania przestrzennego i strategia województwa dolnośląskiego.	96
16. UWARUNKOWANIA WYNIKAJĄCE Z DOKUMENTÓW PLANISTYCZNYCH GMIN SĄSIEDNICH.	99
<i>17. UWARUNKOWANIA UZUPEŁNIAJĄCE ZWIĄZANE ZE ZMIANĄ STUDIUM (LIPEC 2017 R. – LINIA ELEKTROENERGETYCZNA 400 KV)</i>	<i>100</i>
SPIS TABEL SCHEMATÓW I WYKRESÓW.....	168

WSTĘP

"Studium uwarunkowań i kierunków zagospodarowania przestrzennego Gminy Legnickie Pole" jest opracowywane w ścisłym powiązaniu ze sporządzaną równolegle strategią rozwoju społeczno-gospodarczego gminy. Ten tryb daje liczne korzyści, z których największą stanowi fakt, że zarówno uwarunkowania, jak i kierunki kształtowania przestrzeni odnoszone będą do celów strategicznych rozwoju gminy. Wskutek tego, na etapie inwentaryzacji i diagnozy, zagadnienia strategiczne, uzupełniają się wzajemnie z zagadnieniami struktury przestrzennej i technicznej, stanowiącymi przedmiot studium.

Celem studium jest określenie polityki przestrzennej, w tym lokalnych zasad zagospodarowania przestrzennego (art. 9. ust. 1. ustawy z dnia 27 marca 2003 r. o planowaniu i zagospodarowaniu przestrzennym tj. Dz. U. z 2012r. poz. 647 ze zm.), co niesie za sobą konieczność jasnego sformułowania społeczno-gospodarczych celów rozwoju, a takie są przedmiotem zainteresowań strategii. Taką filozofię przyjął też ustawodawca przy określeniu trybu opracowań planistycznych dla poziomu województwa, gdzie sporządzenie planu zagospodarowania województwa poprzedzone jest obowiązkową strategią rozwoju województwa.

Prace związane z inwentaryzacją i diagnozą oparto na wielu dokumentach źródłowych opracowanych i sporządzanych na poszczególnych szczeblach administracji państwowej i samorządowej. Należą do nich materiały i dokumenty Urzędu Gminy Legnickie Pole, dokumenty strategiczne i planistyczne tworzone na poziomie krajowym, wojewódzkim i powiatowym m.in.: Koncepcja Zagospodarowania Przestrzennego Kraju 2030, Strategia Rozwoju Województwa Dolnośląskiego 2020, Plan Zagospodarowania Województwa Dolnośląskiego perspektywa 2020, Strategia Rozwoju Powiatu Legnickiego na lata 2002-2017, miejscowe plany zagospodarowania przestrzennego obowiązujące na obszarze gminy Legnickie Pole, Gminna Ewidencja Zabytków.

Zespół korzystał również z Bazy Danych Obiektów Topograficznych BDOT10K udostępnionych przez Centralny Ośrodek Dokumentacji Geodezyjnej i Kartograficznej w Warszawie oraz danych statystycznych, publikowanych przez Urząd Statystyczny we Wrocławiu. Wszystkie materiały źródłowe są przywołane w wykazie materiałów wejściowych i bibliografii, która załączona jest do niniejszego opracowania.

1. WPROWADZENIE.

1.1. Przedmiot opracowania.

Ustawa z dnia 27 marca 2003 r. o planowaniu i zagospodarowaniu przestrzennym (tj. Dz. U. z 2015 r. poz. 199, poz. 443, poz. 774, poz. 1265, poz. 405, poz. 1434, poz. 1713, poz. 1777, poz. 1830, poz. 1890) wprowadza obowiązek sporządzania przez gminy studium uwarunkowań i kierunków zagospodarowania przestrzennego gminy jako dokumentu określającego jej politykę przestrzenną. W tym celu Rada Gminy Legnickie Pole podjęła uchwałę Nr X/56/2011 z dnia 28 października 2011 r. w sprawie przystąpienia do sporządzenia pełnej aktualizacji Studium uwarunkowań i kierunków zagospodarowania przestrzennego gminy Legnickie Pole uchwalonego uchwałą Nr IV/14/98 Rady Gminy Legnickie Pole z dnia 30 grudnia 1998 r., zmienionego uchwałą Nr XVI/82/2004 r. Rady Gminy Legnickie Pole z dnia 19 lipca 2004 r., zmienionego uchwałą Nr XIII/64/07 Rady Gminy Legnickie Pole z dnia 28 grudnia 2007 r., zmienionego uchwałą Nr XXIII/140/09 Rady Gminy Legnickie Pole z dnia 30 stycznia 2009 r., zmienionego uchwałą Nr XVII/94/12 Rady Gminy Legnickie Pole z dnia 12 lipca 2012 r., zmienionego uchwałą Nr XXX/170/13 Rady Gminy Legnickie Pole z dnia 26 września 2013 r.

W art. 9 ustawy opiszono, że:

- 1) Wójt (...) sporządza studium zawierające część tekstową i graficzną, uwzględniając zasady określone w koncepcji przestrzennego zagospodarowania kraju, ustalenia strategii rozwoju i planu zagospodarowania przestrzennego województwa oraz strategii rozwoju gminy, o ile gmina dysponuje takim opracowaniem.
- 2) Studium sporządza się dla obszaru w granicach administracyjnych gminy.
- 3) Ustalenia studium są wiążące dla organów gminy przy sporządzaniu planów miejscowych.
- 4) Studium nie jest aktem prawa miejscowego.

W rozporządzeniu Ministra Infrastruktury z dnia 28 kwietnia 2004 r. w sprawie zakresu projektu studium uwarunkowań i kierunków zagospodarowania przestrzennego gminy (Dz. U. z 2004 r. Nr 118 poz. 1233) określono zakres i formę projektu studium.

Zgodnie z wymogami powyższego rozporządzenia studium składa się z następujących części:

- **części opisowej studium** pt. „Studium uwarunkowań i kierunków zagospodarowania przestrzennego gminy Legnickie Pole – część opisowa” zawierającej określenie uwarunkowań terenów objętych opracowaniem studium w części I i III i określenie kierunków rozwoju gminy wraz z uzasadnieniem przyjętych rozwiązań w części II, stanowiącej **załącznik nr 1** do uchwały Rady Gminy Legnickie Pole, zwanej dalej częścią opisową Studium;
- **rysunku studium** pt. „Studium uwarunkowań i kierunków zagospodarowania przestrzennego gminy Legnickie Pole – uwarunkowania zagospodarowania przestrzennego gminy” opracowanego dla terenu gminy Legnickie Pole w skali 1:10 000, stanowiącego **załącznik nr 2** do uchwały Rady Gminy Legnickie Pole,
- **rysunku studium** pt. „Studium uwarunkowań i kierunków zagospodarowania przestrzennego gminy Legnickie Pole – kierunki zagospodarowania przestrzennego gminy” opracowanego dla terenu gminy Legnickie Pole w skali 1:10 000, stanowiącego **załącznik nr 3** do uchwały Rady Gminy Legnickie Pole,
- **uzasadnienia** zawierającego objaśnienia przyjętych rozwiązań oraz syntezę ustaleń projektu studium.

1.2. Tok formalno – prawny.

Prace nad Studium uwarunkowań i kierunków zagospodarowania przestrzennego gminy Legnickie Pole przebiegały w następujących etapach i terminach:

- **dnia 28 października 2011 r.** Rady Gminy Legnickie Pole podjęła uchwałę Nr X/56/2011 w sprawie przystąpienia do sporządzenia pełnej aktualizacji „Studium uwarunkowań i kierunków zagospodarowania przestrzennego gminy Legnickie Pole”;
- **4 listopada 2013r.** Wójt Gminy Legnickie Pole pismem poinformował sołtysów 17 sołectw w Gminie Legnickie Pole o przystąpieniu do sporządzenia pełnej aktualizacji „Studium uwarunkowań i kierunków zagospodarowania przestrzennego gminy Legnickie Pole” i załączył do pisma wzór wniosku, prosząc jednocześnie o zabranie wniosków złożonych przez mieszkańców sołectw do końca 2013r. i przekazanie do Urzędu Gminy Legnickie Pole.
- **dnia 5 lutego 2014 r.** w gazecie lokalnej Ilustrowanym Tygodniku Zagłębia Miedziowego "KONKRETY" Wójt Gminy Legnickie Pole ogłosił o przystąpieniu do sporządzenia studium oraz na tablicy ogłoszeń w Urzędzie Gminy Legnickie Pole i w BIP-ie;
- **dnia 5 lutego 2014 r.** Wójt Gminy Legnickie Pole zawiadomił wymienione w ustawie opiszp organy administracji państwowej, instytucje i jednostki organizacyjne o przystąpieniu do sporządzenia pełnej aktualizacji „Studium uwarunkowań i kierunków zagospodarowania przestrzennego gminy Legnickie Pole” – pismem o znaku: GPI6720.2.2014;
- **dnia 2 kwietnia 2014r.** przekazano Wójtowi Gminy Legnickie Pole "Ekofizjografię" opracowaną na potrzeby pełnej aktualizacji „Studium uwarunkowań i kierunków zagospodarowania przestrzennego gminy Legnickie Pole”;
- **dnia 2 lipca 2014r.** przekazano Wójtowi Gminy Legnickie Pole opracowanie "Uwarunkowań" do pełnej aktualizacji „Studium uwarunkowań i kierunków zagospodarowania przestrzennego gminy Legnickie Pole”,
- **dnia 2 grudnia 2014r.** przekazano Wójtowi Gminy Legnickie Pole opracowanie "Kierunków" do pełnej aktualizacji „Studium uwarunkowań i kierunków zagospodarowania przestrzennego gminy Legnickie Pole”,
- **dnia 2 lutego 2015r.** przekazano Wójtowi Gminy Legnickie Pole opracowanie "Prognozy" do pełnej aktualizacji „Studium uwarunkowań i kierunków zagospodarowania przestrzennego gminy Legnickie Pole”,
- **od kwietnia 2015r. do sierpnia 2015r.** poddano opiniowaniu i uzgadnianiu projekt pełnej aktualizacji „Studium uwarunkowań i kierunków zagospodarowania przestrzennego gminy Legnickie Pole”,
- **od 10 września 2015r. do 8 października 2015r.** projekt pełnej aktualizacji „Studium uwarunkowań i kierunków zagospodarowania przestrzennego gminy Legnickie Pole” był wyłożony do publicznego wglądu,
- **do 30 października 2015r.** składano uwagi do wyłożonego do publicznego wglądu projekt pełnej aktualizacji „Studium uwarunkowań i kierunków zagospodarowania przestrzennego gminy Legnickie Pole”,
- **w dniu 18 listopada 2015 r.** weszła ustawa z dnia 9 października 2015r. o rewitalizacji, która wprowadziła zmiany do zakresu uwarunkowań studium gminy,

- **od 28 stycznia 2016r. do 18 lutego 2016r.** projekt pełnej aktualizacji „Studium uwarunkowań i kierunków zagospodarowania przestrzennego gminy Legnickie Pole” był wyłożony ponownie do publicznego wglądu,
- **do 11 marca 2016r.** składano uwagi do wyłożonego do publicznego wglądu projekt pełnej aktualizacji „Studium uwarunkowań i kierunków zagospodarowania przestrzennego gminy Legnickie Pole”
- **w dniu 26 kwietnia 2016r.** projekt pełnej aktualizacji „Studium uwarunkowań i kierunków zagospodarowania przestrzennego gminy Legnickie Pole” został uchwalony przez Radę Gminy Legnickie Pole uchwałą Nr XIX/113/2016,
- **w dniu 24 października 2016r.** Rada Gminy Legnickie Pole podjęła uchwałę Nr XXIII/135/2016 w sprawie przystąpienia do sporządzenia zmiany „Studium uwarunkowań i kierunków zagospodarowania przestrzennego gminy Legnickie Pole”.
- *w dniu 28 lutego 2017 r. Rada Gminy Legnickie Pole podjęła uchwałę Nr XXVII.166.2017 w sprawie przystąpienia do sporządzenia zmiany Studium uwarunkowań i kierunków zagospodarowania przestrzennego gminy Legnickie Pole w zakresie realizacji inwestycji celu publicznego - przesyłowej linii elektroenergetycznej.*

1.3. Ogólna charakterystyka i położenie fizyczno - geograficzne gminy.

Gmina Legnickie Pole jest gminą wiejską położoną w centralnej części powiatu legnickiego w województwie dolnośląskim, 10 km od miasta Legnicy. Powierzchnia wynosi 85,37 km², co stanowi 11,5% powierzchni powiatu. W skład gminy wchodzi 16 miejscowości wiejskich (17 sołectw) oraz trzy przysiółki.

Zamieszkuje ją 5 190 osób wg statystyki GUS na koniec 2016 r., w tym kobiety stanowią 53,8%, a wskaźnik feminizacji wynosi 117 (8 miejsce w powiecie legnickim, 168 lokata wśród gmin w województwie). Ludność w wieku nieprodukcyjnym na 100 osób w wieku produkcyjnym wynosi 61,5%. Wraz z siedmioma innymi gminami tworzy powiat legnicki.

Gmina Legnickie Pole bezpośrednio graniczy z 7 następującymi gminami:

- **Krotoszycami,**
- **Kunicami,**
- **Rują,**

w powiecie legnickim

- **Wądrożem Wielkim,**
- **Mściwojowem,**
- **Męcinką,**

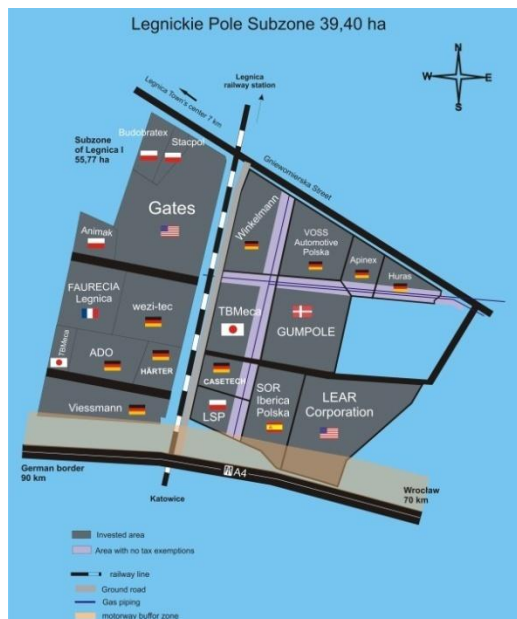
w powiecie jaworskim oraz

miastem na prawach powiatu **-Legnicą.**

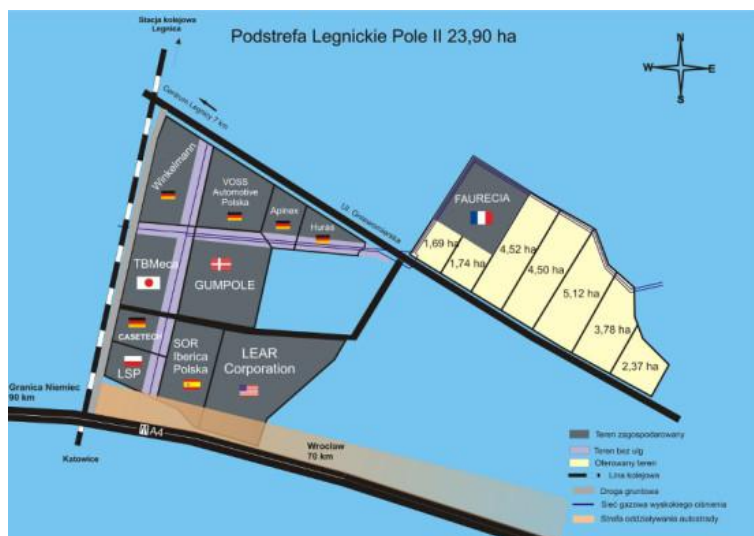
Gmina Legnickie Pole leży w dorzeczu rzeki Kaczawy. Przepływają przez nią dwie rzeki - Wierzbak i Chłodnik (prawobrzeżne dopływy Kaczawy) i dwie mniejsze - Kopanina i Smug wpadające do Jeziora Koskowickiego. Jezioro Koskowickie to rezerwat przyrody obejmujący obszar wód, pastwisk i trzcinowisk o powierzchni 63,79 ha.

Gminę przecina ze wschodu na zachód odcinek autostrady A-4 i ważna droga kolejowa nr 137 relacji Legnica-Katowice. Do atutów gminy należy także bezpośrednie sąsiedztwo z miastem Legnica oraz Legnicką Specjalną Strefą Ekonomiczną, na terenie której mieści się Podstrefa Legnickie Pole. Podstrefa położona jest w bezpośrednim sąsiedztwie autostrady A4, w odległości 2 km od skrzyżowania autostrady z międzynarodową drogą E65. Dodatkowym atutem podstrefy jest proinwestycyjne nastawienie władz gminy oraz bliskość Legnicy, prężnie rozwijającego się ośrodka akademickiego i zasobnego rynku pracy.

Całkowita powierzchnia podstrefy wynosi 63,30 ha i jest podzielona na dwa kompleksy: Legnickie Pole I oraz Legnickie Pole II.



SCHEMAT 1. PLAN PODSTREFY LEGNICKIE POLE I¹



SCHEMAT 2. PLAN PODSTREFY LEGNICKIE POLE II²

¹ Źródło: Dane ze strony internetowej www.lsse.eu/podstrefy/legnickie-pole

² Źródło: Dane ze strony internetowej www.lsse.eu/podstrefy/legnickie-pole

Gmina Legnickie Pole bogata jest w eksploatowane złoża bazaltu oraz nieeksploatowane kopaliny, jak: piasek i żwir. Na jej terenie znajduje się kopalnia bazaltu, a produkowane przez firmę kruszywo bazaltowe znajduje zastosowanie w budownictwie drogowym i w produkcji materiałów budowlanych. Gmina ma charakter mieszany, ważne funkcje pełni handel i przemysł. Potwierdza to struktura pracujących. Ponad 33% ogółu pracujących związanych jest z handlem oraz transportem i gospodarką magazynową, 19% z sektorem przemysłowym i budowlanym.

Wśród 426 zarejestrowanych podmiotów gospodarczych wg statystyki GUS na koniec 2016 r. (w sektorze publicznym 13 - 3,0% w sektorze prywatnym 408 - 95,7%) najczęściej 106 działa w przemyśle i budownictwie (25,5% podmiotów gminy) oraz w sekcji handel hurtowy i detaliczny; naprawa pojazdów samochodowych 92 (22,1%), a także w transporcie i gospodarce magazynowej 69 (16,6%). Na 10 tys. ludności przypada 1329 podmiotów (w powiecie – 1394), co świadczy o dobrym potencjale przedsiębiorczości w gminie w skali powiatu.

Gmina systematycznie rozwija swoją infrastrukturę techniczną oraz bazę oświatowo – kulturalną, wykorzystując pozyskane środki i dotacje. Środki pozyskane z budżetu Unii Europejskiej w latach 2010 - 2013 na 1 mieszkańca wynoszą - 338,47zł (gmina Legnickie Pole zajmuje 510. miejsce wśród gmin powiatu legnickiego i 123. miejsce wśród gmin województwa dolnośląskiego).

Między innymi zrealizowano:

1) **Budowę kanalizacji sanitarnej i deszczowej na osiedlu mieszkaniowym przy ul. Z. Kossak – Szczuckiej w Legnickim Polu.**

Projekt został zrealizowany przy wsparciu finansowym Wojewódzkiego Funduszu Ochrony Środowiska i Gospodarki Wodnej we Wrocławiu.

Całkowity koszt realizacji zadania: **748 388, 28 zł.**

Dotacja Wojewódzkiego Funduszu Ochrony Środowiska i Gospodarki Wodnej we Wrocławiu: **149 000, 00 zł.**

Pożyczka Wojewódzkiego Funduszu Ochrony Środowiska i Gospodarki Wodnej we Wrocławiu: **247 000, 00 zł.** Zadanie zostało zakończone w 2011r.

2) **Budowę sieci wodociągowej na osiedlu mieszkaniowym przy ul. Z. Kossak – Szczuckiej w Legnickim Polu.**

Projekt został zrealizowany przy wsparciu finansowym Wojewódzkiego Funduszu Ochrony Środowiska i Gospodarki Wodnej we Wrocławiu.

Całkowity koszt realizacji zadania: **230 932, 41 zł.**

Pożyczka Wojewódzkiego Funduszu Ochrony Środowiska i Gospodarki Wodnej we Wrocławiu: **138 500, 00 zł.** Zadanie zostało zakończone w 2011r.

3) **Budowę sieci wodociągowej i kanalizacji sanitarnej grawitacyjnej i tłocznej w Koskowicach w gminie Legnickie Pole**

Projekt został zrealizowany przy wsparciu finansowym Wojewódzkiego Funduszu Ochrony Środowiska i Gospodarki Wodnej we Wrocławiu.

Całkowity koszt realizacji zadania: **37 000, 00 zł.**

Pożyczka Wojewódzkiego Funduszu Ochrony Środowiska i Gospodarki Wodnej we Wrocławiu: **105 200, 00 zł.** Zadanie zostało zakończone w 2011r.

4) **Budowę sieci wodociągowej we wsi Strachowice oraz kanalizacji ściekowej z zasilaniem energetycznym pompowni na terenie Gminy Legnickie Pole – etap II i III**

Projekt współfinansowany przez Unię Europejską ze środków Europejskiego Funduszu Rozwoju Regionalnego w ramach Regionalnego Programu Operacyjnego dla Województwa Dolnośląskiego na lata 2007-2013

Całkowita wartość projektu: **10 448 611,87 zł.**

Wkład Unii Europejskiej: **6 024 230,87 zł.** Zadanie realizowane w latach 2010-2013.

Ponadto w 2016 r. zrealizowano m.in.:

- **Budowę sieci wodnych i kanalizacyjnych na terenie Gminy - „Przebudowa przesyłu ścieków z Taczalina do Legnickiego Pole w m. Ksieginice”.**

Całkowita wartość projektu: **96 362,86zł.** Zadanie zrealizowane i rozliczone w całości.

- **Przyłączenie wodno-kanalizacyjne w miejscowości Lubień (środki sołeckie).**

Wartość wykonanych robót branżowych: **9 482,65zł.** Zadanie zrealizowane i rozliczone w całości.

- **Budowę kładki dla pieszych w pasie drogi powiatowej nr 2198D w Kłębanowicach - II etap.** Zadanie wraz z nadzorem inwestorskim rozliczono w kwocie: **54 753,06zł.** Zadanie zrealizowane i rozliczone w całości.

- **Budowę chodnika wraz z kanalizacją deszczową w drodze powiatowej nr 2176D w Legnickim Polu (ul. Piastowska).** Wartość robót wyniosła kwotę: **61 807,50 zł.** Zadanie zostało zrealizowane i rozliczone w całości.

- **Wykonanie odcinków sieci kanalizacji burzowej w miejscowości Gniewomierz.** Wartość inwestycji wraz z nadzorem inwestorskim wyniosła: **99 572,80zł.** Zadanie wykonane i rozliczone w całości.

TABELA NR 1.

ŚRODKI POZYSKANIE Z BUDŻETU UNII EUROPEJSKIEJ W GMINIE LEGNICKIE POLE W LATACH 2010 - 2014 (W ZŁ. POLSKICH)

PLAN

Rok	Dochody Gminy Legnickie Pole	W tym środki na realizację zadań finansowanych z budżetu Unii Europejskiej	W tym dotacje celowe na inwestycje finansowane z budżetu Unii Europejskiej	Wydatki Gminy Legnickie Pole	W tym wydatki na programy finansowane z udziałem środków z Unii Europejskiej
2010	16 460 000,00	379 660,00	900 762,00	17 353 925,00	450 460,00
2011	17 630 000,00	441 697,00	500 000,00	18 598 000,00	529 644,00
2012	19 091 663,00	185 300,00	-	17 898 400,00	228 105,00
2013	18 874 500,50	174 327,00	-	19 920 328, 50	205 609,00
2014	20 355 566,40	130 650,40	-	19 835 566,40	130 650,40
Ogółem	-	-	1 311 634,00	-	1 994 770,00

WYKONANIE

Rok	Dochody Gminy Legnickie Pole	W tym środki na realizację zadań finansowanych z budżetu Unii Europejskiej	W tym dotacje celowe na inwestycje finansowane z budżetu Unii Europejskiej	Wydatki Gminy Legnickie Pole	W tym wydatki na programy finansowane z udziałem środków z Unii Europejskiej
-----	------------------------------	--	--	------------------------------	--

2010	22031813,62	465105,12	805846,91	21451492,46	532280,08
2011	16823160,40	207783,92	-	17 535896,37	582225,46
2012	19 036222,60	393878,31	-	17 718253,25	342062,32
2013	22 878746,76	174 327,00	-	19 920 328, 50	238738,26
2014	-	-	-	-	-
Ogółem	-	-	805846,91	-	1 665 306,12

Rozwija się też turystyka o zasięgu lokalnym. Na terenie gminy funkcjonują 3 turystyczne obiekty noclegowe zbiorowego zakwaterowania, dysponujące 132 miejscami noclegowymi. Ogółem w 2013 r. udzielono 8,718 tys. noclegów, w tym 3,6 tys. turystom zagranicznym. Stopień wykorzystania miejsc kształtował się na poziomie 27%.³ Zgodnie z art. 38 ust. 2 i 3 ustawy z dnia 29 sierpnia 1997r. o usługach turystycznych (tj. Dz. U. z 2016 r. poz. 187) wójt gminy prowadzi ewidencję pól biwakowych i innych obiektów, w których mogą być świadczone usługi hotelarskie m.in. gospodarstw agroturystycznych.

W gminie Legnickie Pole oferują swoje usługi następujące obiekty:⁴

- 1) **Paweł Świątkowski Agroturystyka "Nad stawem"**
Gniewomierz 57A, 59-241 Legnickie Pole
Charakter świadczonych usług: stały. Ilość miejsc: 6
Data wpisu: 29.04.2014r.
- 2) **Anna Hawrylak "W Rynku - wynajem pokoi"**
ul. H. Brodatego 1, 59-241 Legnickie Pole
Charakter świadczonych usług: stały. Ilość miejsc: 15
Data wpisu: 21.07.2004r.
- 3) **Jagasyk Krystyna "Pokoje gościnne"**
Nowa Wieś Legnicka 55, 59-241 Legnickie Pole
Charakter świadczonych usług: sezonowo (od kwietnia do września). Ilość miejsc: 5
Data wpisu: 05.04.2007r.
- 4) **Zajazd "Orlik"**
ul. Księżnej Anny 9, 59-241 Legnickie Pole
Charakter świadczonych usług: stały. Ilość miejsc: 36
Data wpisu: 07.08.2006r.
- 5) **Władysława Kuźma "Wynajem pokoi"**
ul. Książąt Śląskich 3, 59-241 Legnickie Pole
Charakter świadczonych usług: stały. Ilość miejsc: 21
Data wpisu: 02.11.2009r.
- 6) **Mieczysław Wasilewski "Wynajem pokoi"**
ul. Rycerska 9, 59-241 Legnickie Pole
Charakter świadczonych usług: stały. Ilość miejsc: 11
Data wpisu: 23.11.2009r.
- 7) **Marcin Niemiec "Agroturystyka"**
Księginice 4, 59-241 Legnickie Pole
Charakter świadczonych usług: stały. Ilość miejsc: 10
Data wpisu: 04.12.2009r. oraz
- 8) **Motel "Dworek"**
Gniewomierz, 59-241 Legnickie Pole 96 km autostrady A-4

³ Źródło: Bank Danych Lokalnych GUS. Dane o gminie Legnickie Pole stan na 31.12.2013r.

⁴ Źródło: Dane ze strony internetowej Gminy Legnickie Pole.

Charakter świadczonych usług: stały. Ilość miejsc: 30

9) **Hotel i restauracja "Dworek Bis"**

Gniewomierz, 59-241 Legnickie Pole 96 km autostrady A-4

Charakter świadczonych usług: stały. Ilość miejsc: 30

1.4. Status prawny gminy Legnickie Pole.

Legnickie Pole jest gminą wiejską w rozumieniu ustawy z dnia 8 marca 1990 r. o samorządzie gminnym (tj. Dz. U. z 2016r. poz. 446 ze zmianami).

Gmina jest to wspólnota samorządowa, tworzona z mocy prawa przez mieszkańców gminy, wraz ze ściśle wyznaczonym granicami administracyjnymi terytorium. Jest jedną z 78 gmin wiejskich w województwie dolnośląskim i jedną ze 169 gmin ogółem. GUS TERYT gminy Legnickie Pole to 0209052.

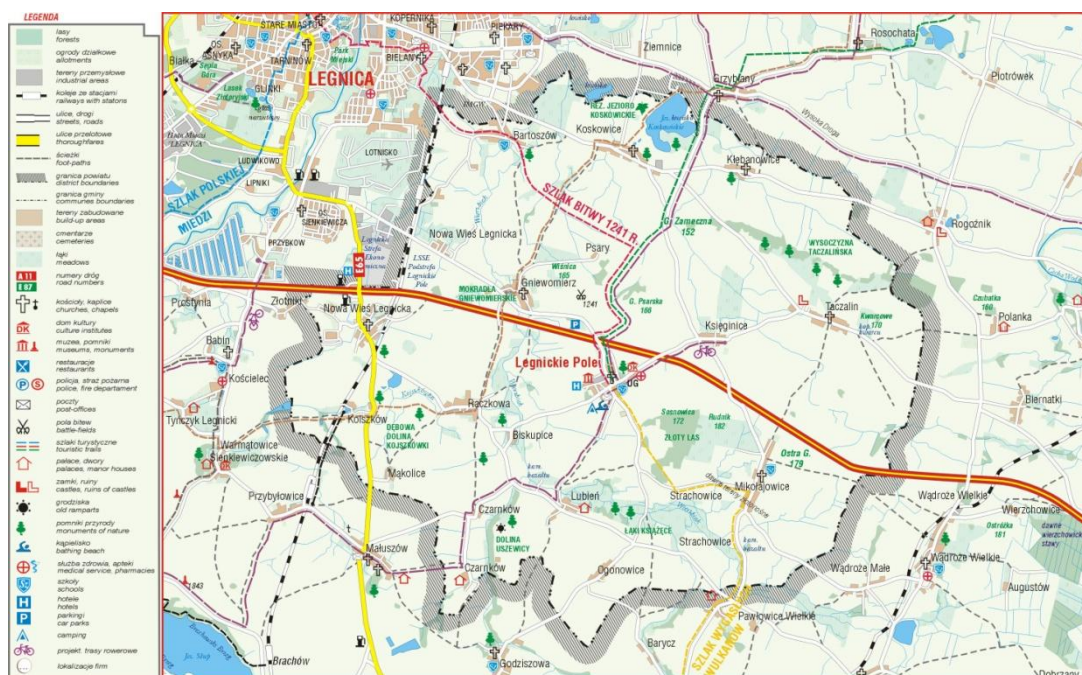
Wykaz miejscowości:

- 1) Bartoszków (wieś)
- 2) Biskupice (wieś)
- 3) Czarnków (wieś)
- 4) Gniewomierz (wieś)
- 5) Kłębanowice (wieś)
- 6) Kojszków (wieś)
Mąkolice (przysiółek)
- 7) Koskowice(wieś)
- 8) Księginice (wieś)
- 9) Legnickie Pole (wieś)
Janiszów (przysiółek)
Psary (przysiółek)
Racimierz (część miejscowości)
- 10) Lubień(wieś)
- 11) Mikołajowice(wieś)
- 12) Nowa Wieś Legnicka(wieś)
- 13) Ogonowice(wieś)
- 14) Raczkowa(wieś)
- 15) Strachowice(wieś)
- 16) Taczalin (wieś)

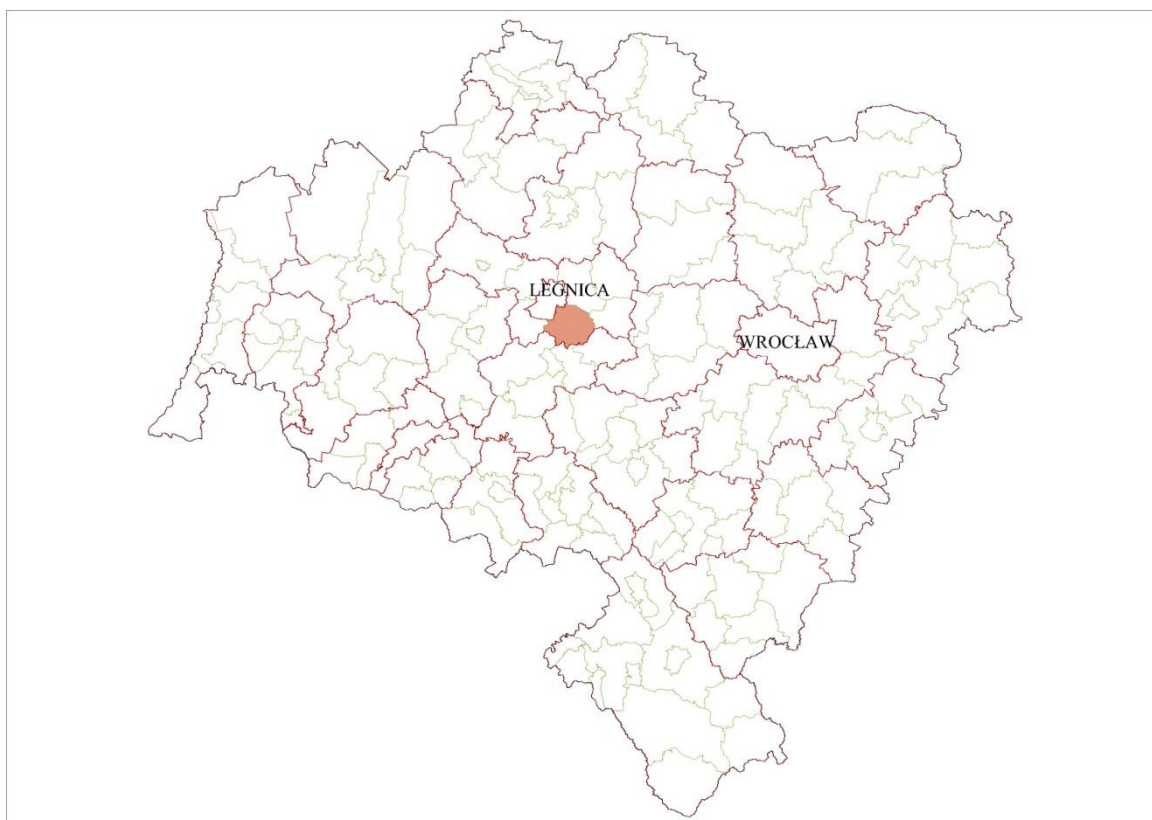
Administracyjno-usługowe centrum gminy stanowi Legnickie Pole. Znajduje się tu siedziba Urzędu Gminy, a także szereg ponadpodstawowych obiektów usługowych, takich jak: gimnazjum, bank, Dom Pomocy Społecznej, Gminna Przychodnia Zdrowia, apteka, Gminny Ośrodek Kultury i Sportu, Gminny Ośrodek Pomocy Społecznej, poczta, motele oraz muzeum. Legnickie Pole pełni również rolę istotnego lokalnego ośrodka zatrudnienia. Oprócz wyżej wymienionych obiektów administracji i usług znaczącą rolę w zatrudnieniu odgrywają zakłady produkcyjne i produkcyjno-usługowe, handel i gastronomia oraz oczyszczalnia ścieków. Ze względu na położenie gminy - na styku z Legnicą, część miejscowości pełni w pewnym stopniu rolę zaplecza mieszkalnego dla tego miasta, są to: Bartoszków, Legnickie Pole, Koskowice i Nowa Wieś Legnicka.

1.5. Lokalizacja gminy Legnickie Pole w administracji powiatowej i wojewódzkiej.

- **Gmina Legnickie Pole** należy do Powiatu Legnickiego - siedziba Starostwa Powiatowego znajduje się w Legnicy na Placu Słowiańskim 1.
- **Gmina Legnickie Pole** należy do jurysdykcji Sądu Rejonowego w Legnicy przy ul. Złotoryjskiej 19. Obszar właściwości Sądu Rejonowego w Legnicy: miasto Legnica i gminy: Krotoszyce, Kunice, Legnickie Pole, Miłkowice, Prochowice, Ruja.
- Z punktu widzenia podziału administracji skarbowej **Gmina Legnickie Pole podlega** Urzędowi Skarbowemu w Legnicy przy ul. Najświętszej Marii Panny 3. Zasięg terytorialny urzędu to: miasto na prawach powiatu - Legnica, powiat legnicki obejmujący: miasto Chojnów, gminy: Chojnów, Krotoszyce, Kunice, Legnickie Pole, Miłkowice, Prochowice, Ruja.
- **Gmina Legnickie Pole** należy do Stowarzyszenia Lokalna Grupa Działania "**Partnerstwo, Integracja, Turystyka**" wraz z Gminami Kunice, Miłkowice i Ruja dla których opracowano "Lokalną Strategię Rozwoju Lokalnej Grupy Działania "**Partnerstwo, Integracja, Turystyka**".
- **Gmina Legnickie Pole**, zgodnie z podziałem Kościoła Rzymsko - Katolickiego, należy do rejonu legnickiego, do dekanatu Legnica Wschód, do parafii Legnickie Pole Podwyższenia Krzyża Św. i św. Jadwigi Śląskiej W dniu 15 czerwca 2014r. Sanktuarium Podwyższenia Krzyża Świętego i św. Jadwigi Śląskiej w Legnickim Polu zostało podniesione do godności Bazyliki Mniejszej.



SCHEMAT 3. GMINA LEGNICKIE POLE



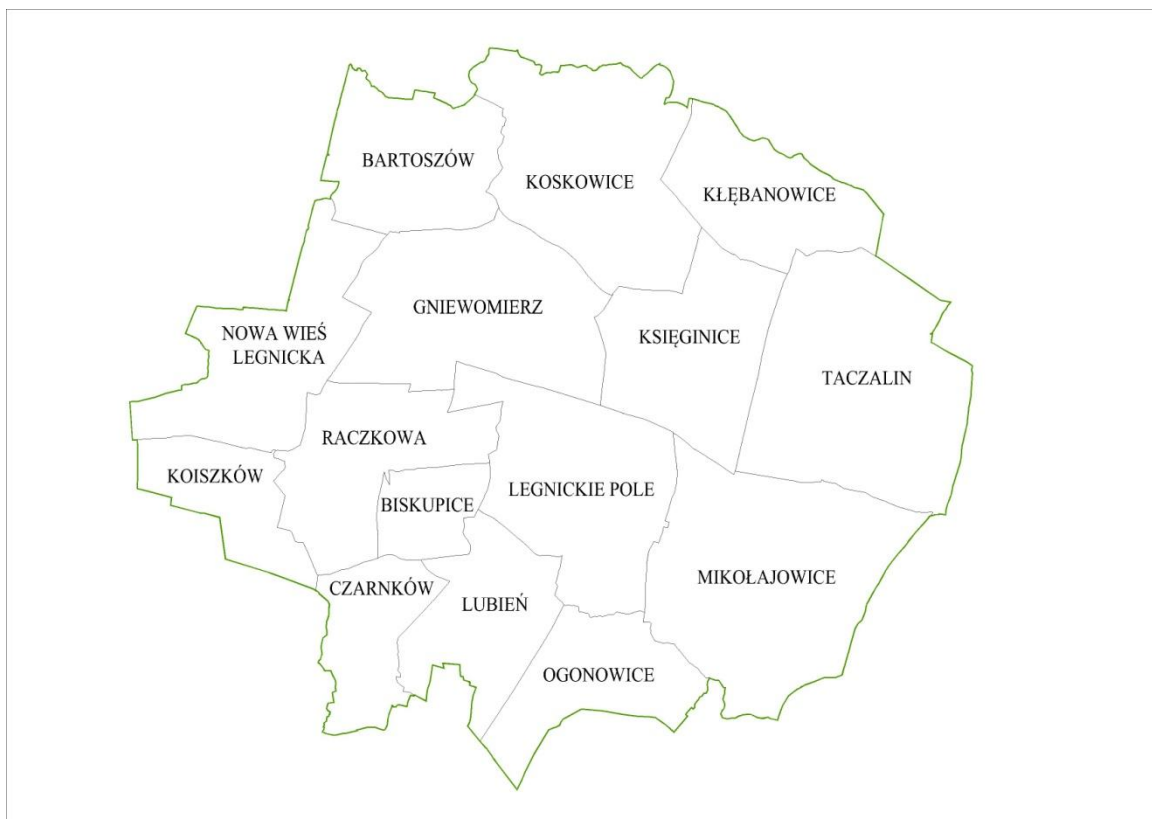
SCHEMAT 4. POŁOŻENIE GMINY LEGNICKIE POLE NA TLE WOJEWÓDZTWA DOLNOŚLĄSKIEGO



SCHEMAT5. POŁOŻENIE GMINY LEGNICKIE POLE NA TLE POWIATU LEGNICKIEGO



SCHEMAT 6. POŁOŻENIE GMINY LEGNICKIE POLE NA TLE GMIN SĄSIEDNICH.



SCHEMAT 7. OBRĘBY GEODEZYJNE W GMINIE LEGNICKIE POLE

2. DOTYCHCZASOWE PRZEZNACZENIE, ZAGOSPODAROWANIE I UZBROJENIE TERENÓW.

2.1. Przeznaczenie i zagospodarowanie terenu.

Obecny układ przestrzenny Gminy Legnickie Pole jest uwarunkowany jej dominującym powierzchniowo rolniczym charakterem. Najsilniej zurbanizowane są obszary w bezpośrednim sąsiedztwie miasta Legnica oraz w Legnickiej Specjalnej Strefie Ekonomicznej w Podstrefie Legnickie Pole, tam też występuje większa ilość usług o zróżnicowanym, nie tylko rolniczym profilu. Są to wsie Bartoszków, Koskowice, Nowa Wieś Legnicka oraz wieś gminna Legnickie Pole.

W strukturze władania gruntami ogółem w gminie przeważa udział sektora prywatnego (78,4%) nad sektorem publicznym (21,6%). Dominujący udział sektora prywatnego, z udziałem powyżej 90% występuje w obrębach: Bartoszków, Biskupice, Lubień, Ogonowice, Raczkowa.

W gminie Legnickie Pole zlokalizowane są duże gospodarstwa rolne prywatne lub państwowe. Na terenie gminy (według kart podatkowych) funkcjonuje 621 gospodarstw rolnych o łącznej powierzchni 7176,12 ha, z tego 2 to gospodarstwa o powierzchni powyżej 100 ha, które gospodarują łącznie ok. 240 ha gruntów w większości dzierżawionych od Agencji Nieruchomości Rolnych. Wśród gospodarstw rolnych gospodarstwa indywidualne stanowią 96,9% (602 gospodarstwa o powierzchni 5 980, 35 ha)⁵. Średnia powierzchnia gospodarstwa w gminie wynosi 10,12 ha⁶.

Według Powszechnego Spisu Rolnego z 2010r. w gminie Legnickie Pole było ogółem 444 gospodarstw rolnych z czego o pow. do 1,0 ha - 64 gospodarstw rolnych. Najwięcej, bo 287 było gospodarstw rolnych o pow. od 1,0 - 15,0 ha.

Na terenie gminy Legnickie Pole dominuje rolny kierunek użytkowania ziemi, jedynie na terenie obrębu Legnickie Pole większe znaczenie ma także gospodarka leśna. Użytki rolne obejmują 86,8% powierzchni gminy, natomiast tereny zabudowane (tereny mieszkaniowe, przemysłowe, zabudowane, niezabudowane, wypoczynku) stanowią 2,9% powierzchni, lasy i zadrzewienia 2,8%. W strukturze użytków rolnych przeważają grunty orne – 86,1% (74,40% powierzchni gminy), natomiast użytki zielone (łąki, pastwiska) zajmują 13,9% powierzchni użytków rolnych.

Szczegółowa struktura gruntów według powierzchni przedstawia się następująco:

- grunty orne 6310,99 ha - 74,40%, (6729,00 ha)
- sady 29,90 ha - 0,35%, (22,00 ha)
- łąki 405,69 ha - 4,78%, (269,00 ha)
- pastwiska 617,82 ha - 7,28% , (344,00 ha)
- lasy 185,22 ha - 2,18%, (189,00 ha)
- grunty zadrzewione 45,82 ha - 0,54%, (50,00 ha)
- wody stojące 71,93 ha - 0,85%, (15,00 ha)

⁵ Źródło: Dane otrzymane z Urzędu Gminy Legnickie Pole w czerwcu 2014r.

⁶ Źródło: Plan urzędzeniowo - rolny gminy Legnickie Pole Wrocław, luty 2010r.

- wody płynące 23,19 ha - 0,27%, (85,00 ha)
- rowy 62,46 ha - 0,74%, (63,00 ha)
- użytki kopalne 43,91 ha - 0,52%, (42,00 ha)
- drogi 342,91 ha - 4,04%, (339,00 ha)
- koleje 8,53 ha - 0,10% , (8,00 ha)
- zabudowane 190,45 ha - 2,25%, (190,00 ha)
- zurbanizowane tereny niezabudowane 21,53 ha - 0,25%, (5,00 ha)
- tereny zieleni 25,11 ha - 0,30%, (22,00 ha)
- tereny różne 12,66 ha - 0,15%, (35,00 ha)
- nieużytki 83,94 ha - 0,99%. (50,00 ha)

W nawiasach oznaczono powierzchnię gruntów wynikającą ze zbiorczego zestawienia gruntów stan na 1 stycznia 2017r. pozyskaną z PODGiK Starostwa Powiatowego w Legnicy.

Wykonana w ramach niniejszego opracowania inwentaryzacja urbanistyczna dotychczasowego przeznaczenia i użytkowania terenu dla jednostek 16 osadniczych (wsi i przysiółków) gminy Legnickie Pole w oparciu wizję w terenie, miejscowe plany zagospodarowania przestrzennego oraz dane zawarte na stronach <http://geoportal.dolnyslask.pl> została przedstawiona w TABELI NR25 w Załączniku. W ramach inwentaryzacji na planszy uwarunkowań ***U.1. Inwentaryzacji urbanistycznej*** wyróżniono następujące tereny zurbanizowane:

TABELA NR 2.

WYKAZ OZNACZENIA TERENU.

Oznaczenie	Nazwa terenu
Tereny zabudowy mieszkaniowej:	
MN	tereny zabudowy jednorodzinnej
MNU	tereny zabudowy jednorodzinnej wraz z funkcją usługową
MW	tereny zabudowy wielorodzinnej
Tereny zabudowy rolniczej:	
RM	tereny zabudowy zagrodowej
RM/MN	tereny zabudowy zagrodowej i zabudowy jednorodzinnej
RMU	tereny zabudowy zagrodowej wraz z funkcją usługową
RU	tereny obsługi produkcji rolniczej
Tereny zabudowy usługowej:	
U	tereny usług
UK	tereny usług kultu religijnego
KS	tereny obsługi komunikacji samochodowej
US	tereny usług sportu i rekreacji
Tereny zabudowy techniczno - produkcyjnej:	
P	tereny obiektów produkcyjnych, składów i magazynów
PG	tereny eksploatacji górniczej

PSU	tereny produkcyjno - usługowe
I	Tereny infrastruktury technicznej:
Tereny zieleni:	
ZP	tereny zieleni urządzonej
ZC	tereny cmentarzy
ZD	tereny ogrodów działkowych

2.2. Uzbrojenie terenu.

2.2.1. Sieć komunikacyjna.

System komunikacyjny na terenie gminy Legnickie Pole tworzą drogi:

- krajowe (autostrada A4 : 10,974 km, droga krajowa nr 3: 4,007 km),
- drogi powiatowe (53,956 km) i
- drogi gminne (25,780 km), w tym:
 - 8,73 km to drogi o nawierzchni bitumicznej,
 - 0,95 km to drogi o nawierzchni brukowej,
 - 2,7 km to drogi o nawierzchni tłuczniowej,
 - 13,4 km to drogi o nawierzchni gruntowej.

Układ ten uzupełniają drogi wewnętrzne (niepubliczne), zlokalizowane głównie w terenie niezabudowanym i prowadzące głównie do nieruchomości indywidualnych. Przez obszar gminy przebiega również krajowa droga kolejowa relacji Legnica-Katowice. Na terenie gminy zlokalizowanych jest ponadto 19 przystanków autobusowych.

Łączna długość dróg publicznych przebiegających przez teren gminy wynosi 96,487 km, natomiast łączna długość dróg wewnętrznych, zlokalizowanych głównie w terenie niezabudowanym to kilkadziesiąt kilometrów, z reguły dróg prowadzących do nieruchomości indywidualnych.

Uchwała Nr 229/II/03 Zarządu Województwa Dolnośląskiego z dnia 6 maja 2003r. nadała numery drogom powiatowym na obszarze województwa dolnośląskiego.

TABELA NR 3.

WYKAZ DRÓG KRAJOWYCH I POWIATOWYCH W GMINIE LEGNICKIE POLE⁷.

Lp.	Nr drogi	Relacja	Kategoria drogi	Długość w km
1	2	3	4	5
1.	A-4 (E40)	Olszyna-Wrocław	autostrada	10,974
2.	3 (E65)	Świnoujście-Jakuszyce	krajowa	4,007
Razem			krajowe	14,981
1.	2192 D	Koskowice-Dębice (gm. Malczyce)	powiatowa	3,630
2.	2176 D	Legnica-Gniewomierz-Legnickskie Pole-Ogonowice	powiatowa	10,424
3.	2177 D	Legnica-Ujazd Górny (gm. Udanin)	powiatowa	9,500
4.	2198 D	Golanka Górna-Jaskowice Legnickie-Rosochata-Grzybiany-Kłębanowice-dr.pow. nr 2186D	powiatowa	1,962
5.	2185 D	Mikołajowice-dr. pow. nr 2790 d	powiatowa	1,500
6.	2186 D	Koskowice-Mikołajowice-Snowidza	powiatowa	8,260

⁷Źródło: www.legnickiepole.pl Drogi.

7.	2187 D	Nowa Wieś Legnicka-Mierzyce	powiatowa	9,050
8.	2188 D	Snowidza-Ogonowice	powiatowa	0,872
9.	2189 D	dr.pow. nr 2187 D-Małoszów	powiatowa	1,748
10.	2202 D	Biskupice-Taczalin	powiatowa	6,310
11.	2203 D	Nowa Wieś Legnicka-Wilczyce	powiatowa	0,700
Razem			powiatowe	53,956
Ogółem drogi krajowe i powiatowe				68,937

Uchwała Nr 351/II/03 Zarządu Województwa Dolnośląskiego z dnia 25 czerwca 2003r. nadała numery drogom gminny na obszarze gminy Legnickie Pole.

TABELA NR 4.
WYKAZ DRÓG GMINNYCH W GMINIE LEGNICKIE POLE⁸.

Lp.	Nr drogi	Relacja	Kategoria drogi	Długość w km
1	2	3	4	5
1.	107411 D	Legnickie Pole, dz. nr.370, 371/2	Gminna	0,532
2.	107412 D	Legnickie Pole, dz. nr.380	Gminna	0,682
3.	107413 D	Legnickie Pole, dz. nr.381	Gminna	0,224
4.	107414 D	Legnickie Pole, dz. nr.363/2	Gminna	0,264
5.	107415 D	Legnickie Pole, dz. nr.367 ⁹	Gminna	0,153
6.	107416 D	Legnickie Pole, dz. nr.366, 362/2, 362/1	Gminna	0,877
7.	107417 D	Legnickie Pole, dz. nr.374	Gminna	0,118
8.	107418 D	Legnickie Pole, dz. nr.373	Gminna	0,375
9.	107419 D	Legnickie Pole, dz. nr.394/2, 294/1	Gminna	0,388
10.	107420 D	Legnickie Pole, dz. nr.392/2, 392/1	Gminna	0,237
11.	107421 D	Legnickie Pole, dz. nr.377	Gminna	0,306
12.	107422 D	Legnickie Pole, dz. nr.94/21	Gminna	0,166
13.	107423 D	Legnickie Pole, dz. nr.95/11	Gminna	0,159
14.	107424 D	Legnickie Pole, dz. nr.376, 429 - Lubień, dz. nr 200, 201	Gminna	2,053
15.	107425 D	Legnickie Pole, dz. nr.417/1, 417/2-Mikołajowce, dz. nr 195	Gminna	2,290
16.	107426 D	Legnickie Pole, dz. nr.156/6, 156/8	Gminna	0,055
17.	107427 D	Nowa Wieś Legnicka, dz. nr.165/2, 182, 219, 165/4	Gminna	1,265
18.	107428 D	Nowa Wieś Legnicka, dz. nr.203/2, 203/1	Gminna	1,588
19.	107429 D	Legnickie Pole, dz. nr.432/1	Gminna	2,550
20.	107430 D	Bartoszew, dz. nr.422/2, 421/2,	Gminna	0,370
21.	107431 D	Bartoszew, dz. nr.455,462-Gniewomierz dz. nr 256/1, 256/2, 272	Gminna	3,400
22.	107432 D	Gniewomierz, dz. nr.279, 271/2	Gminna	0,756
23.	107433 D	Raczkowa, dz. nr.251,249	Gminna	0,450
24.	107434 D	Kłębanowice, dz. nr.229	Gminna	0,400
25.	107435 D	Biskupice, dz. nr.63	Gminna	0,570
26.	107436 D	Czarnków, dz. nr.35/2, 35/3	Gminna	1,360
Razem drogi gminne:				26,588

Uchwałą Nr XV/81/08 Rady Gminy Legnickie Pole z dnia 13.03.2008r. dz. nr 430 położoną w obrębie Nowa Wieś Legnicka na terenie Legnickie Specjalnej Strefy Ekonomicznej zaliczono do kategorii drogi gminnej. Działka obecnie ma nr 417/13 i 419/2.

2.2.2. Sieć wodociągowa.

W latach 2007-2011 długość sieci wodociągowej zwiększyła się o 4,5 km, dzięki czemu z sieci wodociągowej korzystało 4188 osób. Długość czynnej rozdzielczej sieci wodociągowej na terenie gminy wynosi 41,1 km, a tranzyt magistrali wodnej z Legnicy do zbiorników wyrównawczych w Skale wynosi 20,3 km. Dostawy wody realizowane są przez trzy przepompownie wody znajdujące się

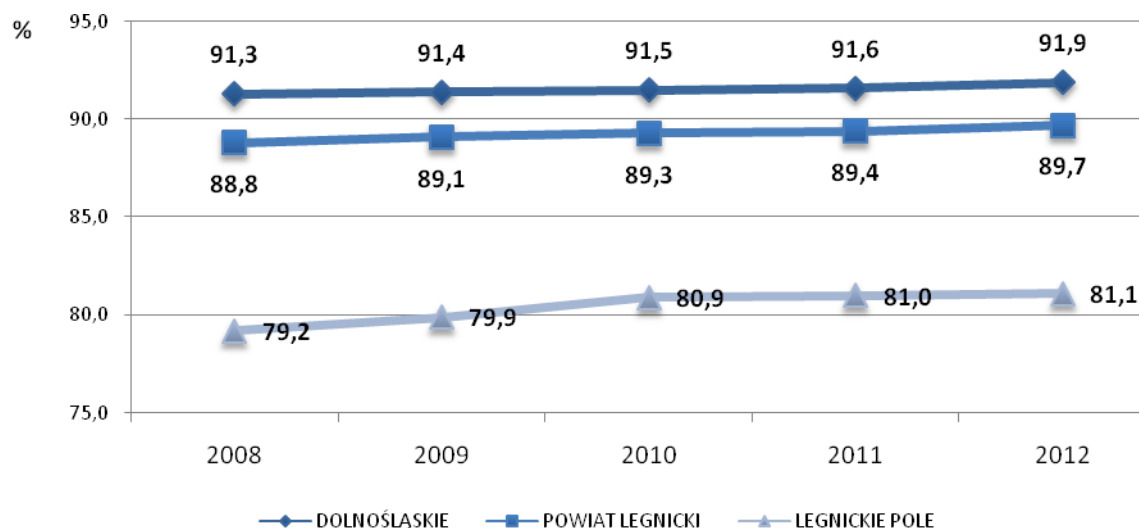
⁸ Źródło: <http://bip.umwd.pl> Transport i komunikacja. Drogi.

⁹ Uchwałą Rady Gminy Legnickie Pole Nr IV/16/2011 z dnia 26.01.2011 zlikwidowano drogę gminną.

w: ZPZ Przybków (Legnica), Legnickim Polu oraz Koiszkwie. Połączenia wodociągowe prowadzą do 1 205 budynków mieszkalnych i zbiorowego zamieszkania, a w sieć wodociągową wyposażonych jest 81,8% mieszkańców gminy (4 188 osób). Pomimo wzrostu udziału osób korzystających z sieci wodociągowej na terenie gminy na przestrzeni lat 2008-2012 pozostaje on nadal znacznie poniżej średniej dla powiatu legnickiego (89,7%) i województwa dolnośląskiego (91,9%). Zużycie wody w gospodarstwach domowych ogółem na 1 mieszkańca wynosi 29,2 m³, powyżej średniej dla powiatu legnickiego 24,9 m³, a od 2008 r. wzrosło ono o 80%.

WYKRES 1.

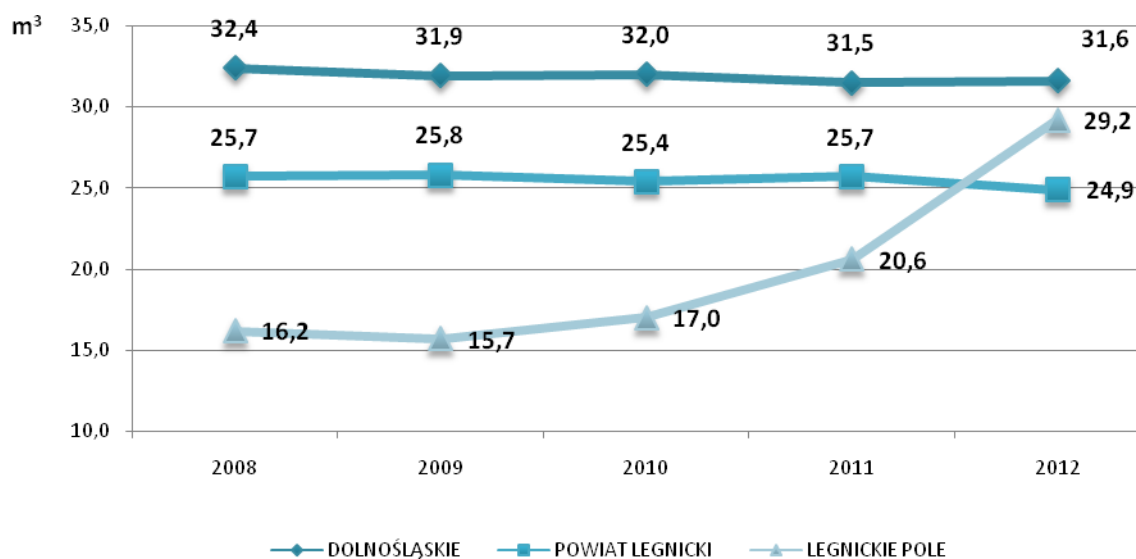
KORZYSTAJĄCY Z SIECI WODOCIĄGOWEJ W % OGÓŁU LUDNOŚCI W LATACH 2008-2012.



Źródło: Ekofizjografia opracowanie własne na podstawie danych GUS

WYKRES 2.

ZUŻYCIE WODY W GOSPODARSTWACH DOMOWYCH OGÓŁEM NA 1 MIESZKAŃCA W M³ W LATACH 2008-2012.



Źródło: Ekofizjografia opracowanie własne na podstawie danych GUS

2.2.3. Sieć kanalizacyjna.

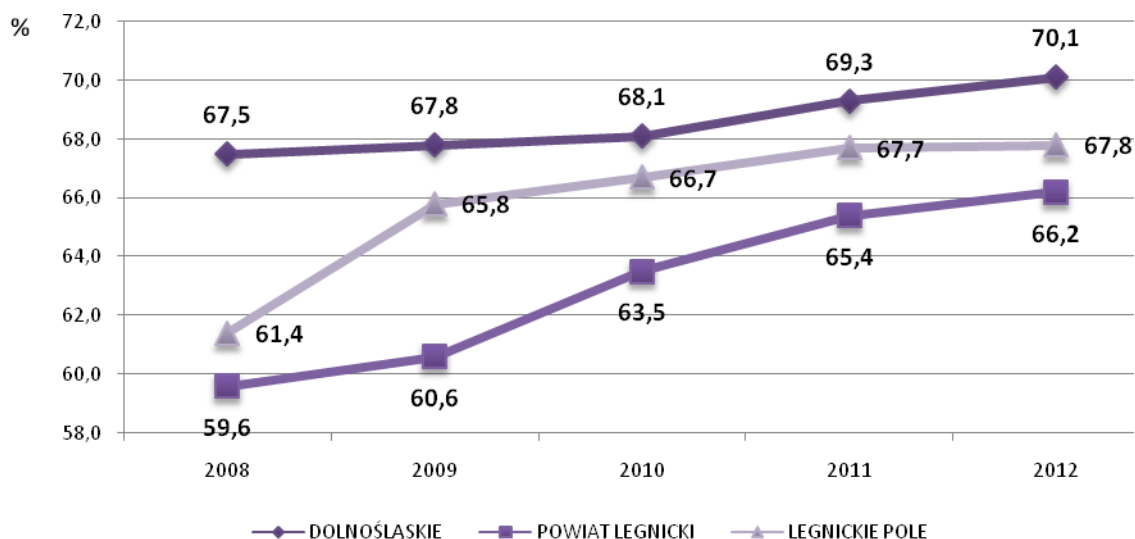
Cały obszar gminy Legnickie Pole jest skanalizowany, a system gospodarki ściekowej gminy dzieli się na trzy obsługujące systemy:

- **północny** - odprowadzenie ścieków do kanalizacji sanitarnej miasta Legnica (miejscowości: Bartoszków, Koskowice, Kłębanowice);
- **zachodni** - odprowadzenie ścieków do mechaniczno-biologicznej oczyszczalni ścieków ze stawami ściekowymi, zlokalizowanej w odległości 1 km od skraju zabudowań Legnickiego Pola przy drodze do Biskupic (miejscowości: Gniewomierz, Biskupice, Raczkowa, Nowa Wieś Wielka, Koisków, Mąkolice, Czarnków, Lubień);
- **wschodni** - odprowadzenie ścieków przez sieć kanalizacji sanitarnej w Legnickim Polu, która funkcjonuje równocześnie jako kanalizacja ogólnospławna dostarczając duży ładunek ścieków i wód opadowych na oczyszczalnię ścieków (miejscowości: Legnickie Pole, Księginice, Taczałin, Stachowice, Mikołajowice).

Długość czynnej sieci kanalizacyjnej na terenie gminy wynosi 63 km, odprowadzane są do niej nieczystości z 1 122 budynków mieszkalnych i zbiorowego zamieszkania, z których w 2012 r. odprowadzonych zostało 136 dm³ ścieków. Sieć funkcjonuje wraz z 40 przepompowniami ścieków w miejscowościach: Bartoszków (3), Biskupice (2), Czarnków (2), Gniewomierz (4), Legnickie Pole (2), Lubień (2), Koisków (3), Koskowice (4), Kłębanowice (1), Księginice (1), Mąkolice (2), Mikołajowice (1), Nowa Wieś Legnicka (5), Ogonowice (1), Raczkowa (3), Stachowice (1), Taczałin (3). Z sieci korzysta 3 497 osób, co stanowiło 67,8% mieszkańców gminy, powyżej średniej dla powiatu legnickiego (66,2%). Wyposażenie wsi na terenie gminy w sieć kanalizacji sanitarnej ma szczególne znaczenie ze względu na ochronę środowiska przyrodniczego, w tym ochronę zasobów wód powierzchniowych i podziemnych.

WYKRES 3.

KORZYSTAJĄCY Z SIECI KANALIZACYJNEJ W % OGÓŁU LUDNOŚCI W LATACH 2008-2012.



Źródło: Ekofizjografia opracowanie własne na podstawie danych GUS

Na terenie gminy funkcjonuje jedna oczyszczalnia ścieków z podwyższonym usuwaniem biogenów, z której korzysta 5 127 osób. Ścieki socjalno-bytowe z obszarów położonych poza zasięgiem sieci kanalizacyjnej, gromadzone są w zbiornikach bezodpływowych (13), których liczba od 2008 r.

zmniejszyła się o blisko 90,4%. Na terenie gminy funkcjonują 4 przydomowe oczyszczalnie ścieków i jedna stacja zlewna.

2.2.4. Sieć gazowa.

Przez teren gminy Legnickie Pole przebiega gazociąg wysokiego ciśnienia relacji Załęcze - Radakowice - Zgorzelec o śr. nominalnej DN 300 oraz ciśnieniu PN 6,3 MPa, odgałęzienie w/c Legnica 2 Bartoszków 1, DN 150, PN 6,3 MPa, odgałęzienie w/c Legnica 1 Grzybiany , DN 100, PN 6,3 MPa, gazociąg przesyłowy w/c relacji Dziwiszów - Taczalin, DN 400, PN 6,3 MPa, gazociąg przesyłowy relacji Taczalin- Gałów , DN 500, MOP 8,4 MPa, węzeł Taczalin - administrowane przez Operatora Gazociągów Przesyłowych GAZ-SYSTEM S.A. Oddział we Wrocławiu oraz gazociąg podwyższonego średniego ciśnienia DN 300, PN 1,6 MPa oraz dystrybucyjna sieć gazowa średniego ciśnienia, których operatorem jest Polska Spółka Gazownictwa sp. z o.o. Oddział we Wrocławiu. Długość czynnej sieci ogółem wynosi 33,3 tys. m, w tym 33181 m sieci przesyłowej i 129 m sieci rozdzielczej. Dopiero od roku 2012 r. z sieci gazowej korzysta 1,1% ogółu mieszkańców gminy (56 osób). Zgodnie z opracowaną „Koncepcją gazyfikacji”, przewiduje się zaopatrzenie w gaz większości miejscowości, poza Czarnkowem, Koiszkowem i Mąkolicami, poprzez rozprowadzenie gazu za pośrednictwem dwóch stacji redukcyjnych pierwszego stopnia zlokalizowanych w Koskowicach i Księginicach. Przeprowadzenie inwestycji w tym zakresie wpłynie korzystnie na stan środowiska poprzez ograniczenie tzw. niskiej emisji pochodzącej z indywidualnych systemów grzewczych opalanych węglem kamiennym i koksem.

2.2.5. Sieć energetyczna.

Na terenie gminy Legnickie Pole znajduje się fragment elektroenergetycznej linii o napięciu 400kV relacji Mikułowa – Czarna, wzdłuż której należy uwzględnić pas technologiczny o szerokości 100 m (po 50 m od osi linii w obu kierunkach), dla którego obowiązują ograniczenia w użytkowaniu i zagospodarowaniu terenu. Wymieniona linia jest ważnym elementem systemu elektroenergetycznego kraju, umożliwiającym przesył mocy do elektroenergetycznych stacji 400/110 kV (operator Polskie Sieci Elektroenergetyczne - Zachód S.A.). Ze stacji tych energia elektryczna dosyłana jest, poprzez sieć dystrybucyjną (operator TAURON DYSTRYBUCJA) (obiekty o napięciu 110kV i niższym), między innymi do odbiorców znajdujących się na terenie gminy Legnickie Pole. Mieszkańcy gminy Legnickie Pole zaopatrywani są w energię elektryczną przez sieć średniego napięcia poprzez stacje transformatorowe SN 20/40 kV o łącznej mocy zainstalowanych transformatorów wynoszącej 135,6 MW. Wszystkie miejscowości na terenie gminy posiadają sukcesywnie rozbudowywane oświetlenie uliczne.

W pasie technologicznym elektroenergetycznej linii o napięciu 400kV relacji Mikułowa – Czarna obowiązują następujące ustalenia:

1. Zakaz lokalizacji obiektów budowlanych przeznaczonych na stały pobyt ludzi tj.:
 - a) budynków mieszkalnych i budynków użyteczności publicznej typu: szkoła, internat, szpital, żłobek, przedszkole i podobne,
 - b) zakaz lokalizowania miejsc stałego przebywania ludzi w związku z prowadzoną działalnością gospodarczą, turystyczną, rekreacyjną.
2. Należy uzgadniać warunki lokalizacji wszelkich obiektów z właścicielem linii.
3. Nie wolno tworzyć hałd, nasypów oraz sadzić roślinności wysokiej powyżej 3,0 m.

4. Teren w pasie technologicznym linii nie może być kwalifikowany jako teren przeznaczony pod zabudowę mieszkaniową lub zagrodową ani jako teren związany z działalnością gospodarczą (przesyłową) właściciela linii.
5. Wszelkie zmiany w kwalifikacji terenu w obrębie pasa technologicznego linii i w jego najbliższym otoczeniu powinny być zaopiniowane przez właściciela linii.
6. Zalesienie terenów rolnych w pasie technologicznym linii mogą być prowadzone w uzgodnieniu z właścicielem linii, który określi maksymalną wysokość sadzonych drzew.
7. Lokalizacja budowli zawierających materiały niebezpieczne pożarowo, stacji paliw, stref zagrożonych wybuchem w bezpośrednim sąsiedztwie pasów technologicznych wymaga uzgodnienia z właścicielem linii.
8. Minimalna wymagana odległość turbiny wiatrowej od linii elektroenergetycznej 400kV, określona jako odległość najbardziej skrajnego elementu turbiny wiatrowej (krańców łopaty turbiny) od trasy osi linii, wynosi trzykrotną długość średnicy koła zataczanego przez łopaty turbiny wiatrowej.

2.2.6. Sieć telekomunikacyjna.

Wszystkie miejscowości na terenie gminy obsługiwane są przez operatorów telefonii stacjonarnej i komórkowej. Część z nich obsługiwana jest jednak przez sieć analogową co utrudnia rozbudowę sieci i ogranicza dostęp do Internetu szerokopasmowego.

2.2.7. Gospodarka odpadami.

Gmina Legnickie Pole, zgodnie z Wojewódzkim Planem Gospodarki Odpadami dla Województwa Dolnośląskiego należy do regionu północnego. Obszar gminy objęty jest zorganizowaną zbiórką i wywozem odpadów, które następnie transportowane są na składowisko odpadów komunalnych miasta Legnicy. Zorganizowany system zbierania odpadów komunalnych obejmuje 84,7% mieszkańców gminy (4 252 osoby). Obowiązek selektywnego zbierania odpadów komunalnych na terenie gminy obejmuje trzy frakcje: suchą, mokrą (tzw. odpady biodegradowalne) i pozostałe odpady komunalne zmieszane niedające się wyselekcjonować. Zlokalizowanych jest tu 86 ogólnodostępnych pojemników do segregacji odpadów (tzw. dzwonów): z przeznaczeniem na szkło (27 pojemników o pojemności 1,5 m³), papier (23) oraz tworzywa sztuczne (33). Dodatkowo utworzone zostały ogólnodostępne punkty selektywnej zbiórki odpadów problemowych, w tym między innymi: zużytych baterii i akumulatorów, zużytego sprzętu elektrycznego i elektronicznego, przeterminowanych leków, mebli i innych odpadów wielkogabarytowych oraz zużytych opon.

Na terenie Legnickiego Pola znajduje się nieczynne od 2004 r. składowisko odpadów, które obecnie poddane jest częściowej rekultywacji. Istniejące na terenie gminy dzikie wysypiska śmieci stanowią potencjalne zagrożenie dla zasobów środowiska przyrodniczego i mogą negatywnie oddziaływać na stan wód podziemnych, powierzchniowych oraz gleb. Ich liczba na terenie gminy niezmiennie od paru lat wynosi 4 i zajmują one powierzchnię 3 900m². Średnia dzikich wysypisk na 100 km² powierzchni ogółem na terenie gminy wynosi 4,6 (4 588 m² dzikich wysypisk na 100 km² powierzchni ogółem) znacznie powyżej średniej dla powiatu legnickiego (1,2) oraz województwa dolnośląskiego (1,5). W związku z wejściem w życie znowelizowanej ustawy z dnia 1 stycznia 2012 r. o utrzymaniu czystości i porządku w gminach, wprowadzone zostały radykalne zmiany w gospodarce odpadami komunalnymi. Zmiany te wprowadzane są stopniowo.

Od 1 stycznia 2012 r. w miejsce zezwoleń wydawanych przez Wójta Gminy Legnickie Pole, prowadzony jest rejestr działalności regulowanej polegającej na świadczeniu usług w zakresie

odbierania odpadów komunalnych od właścicieli nieruchomości, znajdujących się na terenie Gminy. Oznacza to, że przedsiębiorcy, którzy chcieli rozpocząć prowadzenie działalności w zakresie odbioru odpadów komunalnych, zostali zobowiązani do złożenia w Urzędzie Gminy Legnickie Pole wniosku o wpis do rejestru działalności regulowanej.

W myśl zapisów nowej ustawy Gmina objęła wszystkich właścicieli nieruchomości na swoim terenie systemem gospodarowania odpadami komunalnymi. Nowe przepisy określają, iż Wójt, musi zorganizować przetarg na odbieranie odpadów komunalnych od właścicieli nieruchomości albo przetarg na odbieranie i zagospodarowanie tych odpadów.

3. STAN ŁADU PRZESTRZENNEGO I WYMOGÓW JEGO OCHRONY.

Według ustawy z dnia 27 marca 2003 r. o planowaniu i zagospodarowaniu przestrzennym (tj. Dz. U. z 2015 r. poz. 199, poz. 443, poz. 774, poz. 1265, poz. 1434, poz. 1713, poz. 1777, poz. 1830, poz. 1890) pod pojęciem „ład przestrzenny” należy rozumieć *„takie ukształtowanie przestrzeni, które tworzy harmonijną całość oraz uwzględnia w uporządkowanych relacjach wszelkie uwarunkowania i wymagania funkcjonalne, społeczno – gospodarcze, środowiskowe, kulturowe oraz kompozycyjno – estetyczne”*. Zachowanie ładu przestrzennego gwarantują kompleksowe opracowania planistyczne, tj. miejscowe plany zagospodarowania przestrzennego.

Gmina Legnickie Pole prowadzi rejestr zatwierdzonych i obowiązujących miejscowych planów zagospodarowania przestrzennego. Na koniec 2016 roku na terenie gminy Legnickie Pole obowiązuje **82 miejscowych planów zagospodarowania przestrzennego i ich zmiany**, w tym:

- **40 miejscowych planów zagospodarowania przestrzennego** sporządzonych pod rządami ustawy z dnia 7 lipca 1994r. o zagospodarowaniu przestrzennym (Dz. U. Nr 89, poz. 415, z późn. zm.),
- **43 miejscowe plany zagospodarowania przestrzennego** sporządzone pod rządami obecnie obowiązującej ustawy z dnia 27 marca 2003r. o planowaniu i zagospodarowaniu przestrzennym (tj. Dz. U. z 2012 r. poz. 647 z późn. zmianami).

Zgodnie z przepisami przejściowymi i końcowymi ustawy z dnia 27 marca 2003 r. o planowaniu i zagospodarowaniu przestrzennym miejscowy plan zagospodarowania przestrzennego gminy zachowuje moc prawną po wejściu w życie przepisów tej ustawy, choć sporządzony został na podstawie przepisów poprzedniej ustawy z dnia 7 lipca 1994r. o zagospodarowaniu przestrzennym (Dz. U. nr 89, poz. 415, z późn. zm.) i nie spełnia wszystkich wymogów stawianych przez przepisy obecnie obowiązującej ustawy.

Gmina Legnickie Pole prowadzi aktywną politykę planistyczną. Uznano, iż najskuteczniejszym instrumentem kształtowania ładu przestrzennego, dającym największe gwarancje realizacji polityki przestrzennej określonej w studium jest plan miejscowy. W związku z czym przyjęto zasadę całkowitego pokrycia miejscowymi planami obszaru gminy. Wyznaczenie tego ambitnego planu nastąpiło po uchwaleniu przez Sejm 2003r. nowych przepisów dotyczących planowania przestrzennego, które weszły w życie 11 lipca 2003r.

Uchwałą Nr XXII/114/2005 Rada Gminy Legnickie Pole w dniu 27 kwietnia 2005r. zatwierdziła miejscowy plan zagospodarowania przestrzennego obszarów w gminie Legnickie Pole. Plan posiada 38 załączników graficznych obejmujących 16 terenów zainwestowania – obszarów wsi opracowanych na mapach zasadniczych 1:1000 i 22 terenów dotyczące obrębów sporządzonych na mapach 1:5000. Uchwalony plan uwzględnił obowiązujące wcześniej miejscowe plany zagospodarowania

przestrzennego w taki sposób, że dla tych obszarów nie ustalono nowych zasad wyodrębniając jedynie ich granice na rysunku planu. Plan ten doczekał się 36 zmian wprowadzonych dla niewielkich obszarowo terenów nie wprowadzając w zagospodarowanie przestrzenne gminy Legnickie Pole znaczących zmian.

Legenda oznaczeń kolorystycznych do **TABELI NR 6.**

Nr planu: 1-40	- 40 miejscowych planów zagospodarowania przestrzennego sporządzonych pod rządami ustawy z dnia 7 lipca 1994r. o zagospodarowaniu przestrzennym (Dz. U. Nr 89, poz. 415, z późn. zmianami)
Nr planu: 2-6, 8, 10, 13, 14	- obecnie nieobowiązujące miejscowe plany zagospodarowania przestrzennego , ponieważ nie zostały uwzględnione uchwałą Nr XXII/114/2005 Rady Gminy Legnickie Pole z dnia 27 kwietnia 2005r., która zatwierdziła miejscowy plan zagospodarowania przestrzennego wszystkich obszarów w gminie Legnickie Pole.
Nr planu: 41	- miejscowy plan zagospodarowania przestrzennego obszarów w gminie Legnickie Pole sporządzony pod rządami obecnie obowiązującej ustawy z dnia 27 marca 2003r. o planowaniu i zagospodarowaniu przestrzennym (Dz. U. Nr 80, poz.717 z późn. zmianami) wszystkich obszarów w granicach administracyjnych gminy Legnickie pole
Nr planu: 41-79	- 39miejscowych planów zagospodarowania przestrzennego sporządzonych pod rządami obecnie obowiązującej ustawy z dnia 27 marca 2003r. o planowaniu i zagospodarowaniu przestrzennym (Dz. U. Nr 80, poz.717 z późn. zmianami)
Nr planu: 42	- miejscowy plan zagospodarowania przestrzennego terenu górniczego „Mikołajowice” w obrębie wsi Mikołajowice” w gminie Legnickie Pole uchwalony uchwałą Nr XXXIII/164/06 Rady Gminy Legnickie Pole z dnia 26 października 2006r. objął swym zasięgiem teren w granicach administracyjnych gminy Wądroże Wielkie. Ustalenia tego planu dotyczące terenu o funkcji rolniczej są nieważne z mocy prawa.

TABELA NR 5.**WYKAZ OBOWIĄZUJĄCYCH MIEJSCOWYCH PLANÓW ZAGOSPODAROWANIA PRZESTRZENNEGO W GMINIE LEGNICKIE POLE.¹⁰**

Lp.	Wyszczególnienie planu	Nr uchwały	Publikacja
1.	Miejscowy plan zagospodarowania przestrzennego terenu osiedla zabudowy jednorodzinnej na dz. nr 113, 118, 108, 109, 110, 95/1 we wsi Legnickie Pole	XVII/94/96 Rady Gminy w Legnickim Polu z dnia 21 sierpnia 1996r.	Dz. U. Woj. Legnickiego z 1996r. Nr 51, poz. 393
2.	Miejscowy plan zagospodarowania przestrzennego części działki nr 192/1 we wsi Koskowice	XVII/95/96 Rady Gminy w Legnickim Polu z dnia 21 sierpnia 1996r.	Dz. U. Woj. Legnickiego z 1996r. Nr 51, poz. 394
3.	Miejscowy plan zagospodarowania przestrzennego części działki nr 195/2 we wsi Koskowice	XVII/96/96 Rady Gminy w Legnickim Polu z dnia 21 sierpnia 1996r.	Dz. U. Woj. Legnickiego z 1996r. Nr 51, poz. 395
4.	Miejscowy plan zagospodarowania przestrzennego części działki nr 192 we wsi Bartoszków	XVII/97/96 Rady Gminy w Legnickim Polu z dnia 21 sierpnia 1996r.	Dz. U. Woj. Legnickiego z 1996r. Nr 51, poz. 396
5.	Miejscowy plan zagospodarowania przestrzennego części działki nr 50/2 we wsi Bartoszków	XVII/98/96 Rady Gminy w Legnickim Polu z dnia 21 sierpnia 1996r.	Dz. U. Woj. Legnickiego z 1996 r. Nr 51, poz. 397
6.	Miejscowy plan zagospodarowania przestrzennego części działki nr 132/3, 132/4 we wsi Bartoszków	XVII/99/96 Rady Gminy w Legnickim Polu z dnia 21 sierpnia 1996r.	Dz. U. Woj. Legnickiego z 1996 r. Nr 51, poz. 398
7.	Miejscowy plan zagospodarowania przestrzennego części działki nr 84 we wsi Bartoszków	XVII/100/96 Rady Gminy w Legnickim Polu z dnia 21 sierpnia 1996r.	Dz. U. Woj. Legnickiego z 1996 r. Nr 51, poz. 399
8.	Miejscowy plan zagospodarowania przestrzennego części działki nr 276/1 we wsi Bartoszków	XVII/101/96 Rady Gminy w Legnickim Polu z dnia 21 sierpnia 1996r.	Dz. U. Woj. Legnickiego z 1996 r. Nr 51, poz. 400
9.	Miejscowy plan zagospodarowania przestrzennego części działki nr 366 we wsi Bartoszków	XVII/102/96 Rady Gminy w Legnickim Polu z dnia 21 sierpnia 1996r.	Dz. U. Woj. Legnickiego z 1996 r. Nr 51, poz. 401

¹⁰ Źródło: dane pozyskane z Urzędu Gminy Legnickie Pole

10.	Miejscowy plan zagospodarowania przestrzennego części działki nr 147/1, 147/4 we wsi Bartoszków	XVII/103/96 Rady Gminy w Legnickim Polu z dnia 21 sierpnia 1996r.	Dz. U. Woj. Legnickiego z 1996 r. Nr 51, poz. 402
11.	Miejscowy plan zagospodarowania przestrzennego części działki nr 224 we wsi Nowa Wieś Legnicka	XVII/104/96 Rady Gminy w Legnickim Polu z dnia 21 sierpnia 1996r.	Dz. U. Woj. Legnickiego z 1996 r. Nr 51, poz. 403
12.	Miejscowy plan zagospodarowania przestrzennego części działki nr 179 we wsi Nowa Wieś Legnicka	XVII/105/96 Rady Gminy w Legnickim Polu z dnia 21 sierpnia 1996r.	Dz. U. Woj. Legnickiego z 1996 r. Nr 51, poz. 404
13.	Miejscowy plan zagospodarowania przestrzennego części działki nr 156 we wsi Nowa Wieś Legnicka	XVII/106/96 Rady Gminy w Legnickim Polu z dnia 21 sierpnia 1996r.	Dz. U. Woj. Legnickiego z 1996 r. Nr 51, poz. 405
14.	Miejscowy plan zagospodarowania przestrzennego części działki nr 67/1 we wsi Gniewomierz	XVII/107/96 Rady Gminy w Legnickim Polu z dnia 21 sierpnia 1996r.	Dz. U. Woj. Legnickiego z 1996 r. Nr 51, poz. 406
15.	Miejscowy plan zagospodarowania przestrzennego części działki nr 4 we wsi Mikołajowice	XVII/108/96 Rady Gminy w Legnickim Polu z dnia 21 sierpnia 1996r.	Dz. U. Woj. Legnickiego z 1996 r. Nr 51, poz. 407
16.	Miejscowy plan zagospodarowania przestrzennego części działki nr 46 we wsi Koiszków	XVII/109/96 Rady Gminy w Legnickim Polu z dnia 21 sierpnia 1996r.	Dz. U. Woj. Legnickiego z 1996 r. Nr 51, poz. 408
17.	Miejscowy plan zagospodarowania przestrzennego części działki nr 114 we wsi Koiszków - Mąkolice	XVII/110/96 Rady Gminy w Legnickim Polu z dnia 21 sierpnia 1996r.	Dz. U. Woj. Legnickiego z 1996 r. Nr 51, poz. 409
18.	Miejscowy plan zagospodarowania przestrzennego działki nr 151/1 we wsi Legnickie Pole	XIII/86/2000 Rady Gminy w Legnickim Polu z dnia 28 lutego 2000r.	Dz. U. Woj. Dolnośląskiego z 2000r. Nr 14, poz. 257
19.	Miejscowy plan zagospodarowania przestrzennego obszaru położonego w Koskowicach, gm. Legnickie Pole	XXIII/162/2001 Rady Gminy w Legnickim Polu z dnia 27 czerwca 2001r.	Dz. U. Woj. Dolnośląskiego z 2001r. Nr 126, poz. 1633
20.	Miejscowy plan zagospodarowania przestrzennego obszaru obejmującego lokalizację farmy wiatrowej we wsi: Raczkowa część działki nr 35 i 82/1, Gniewomierz część działki nr 250, 244, 245 i Nowa Wieś Legnicka część działki nr 325/1 i 330	XXVIII/205/2002 Rady Gminy w Legnickim Polu z dnia 20 marca 2002r.	Dz. U. Woj. Dolnośląskiego z 2002r. Nr 135, poz. 1874

21.	Miejscowy plan zagospodarowania przestrzennego terenu górniczego „Taczalin II” w gminie Legnickie Pole	XXVI/188/2001 Rady Gminy w Legnickim Polu z dnia 28 grudnia 2001r.	Dz. U. Woj. Dolnośląskiego z 2002r. Nr 101, poz. 1599
22.	Miejscowy plan zagospodarowania przestrzennego terenu położonego we wsi Nowa Wieś Legnicka obejmującego działkę 387/5 w gminie Legnickie Pole	XXVI/190/2001 Rady Gminy w Legnickim Polu z dnia 28 grudnia 2001r.	Dz. U. Woj. Dolnośląskiego z 2002r. Nr 101, poz. 1600
23.	Miejscowy plan zagospodarowania przestrzennego terenu położonego we wsi Mikołajowice, obejmującego działkę nr 112/10 w gminie Legnickie Pole	XXVI/189/2001 Rady Gminy w Legnickim Polu z dnia 28 grudnia 2001r.	Dz. U. Woj. Dolnośląskiego z 2002r. Nr 24, poz. 592
24.	Miejscowy plan zagospodarowania przestrzennego terenu położonego we wsi Nowa Wieś Legnicka, obejmującego działkę nr 354 w gminie Legnickie Pole	XXVI/191/2001 Rady Gminy w Legnickim Polu z dnia 28 grudnia 2001r.	Dz. U. Woj. Dolnośląskiego z 2002r. Nr 24, poz. 593
25.	Miejscowy plan zagospodarowania przestrzennego terenu położonego we wsi Księginice, obejmującego działkę nr 73/1 w gminie Legnickie Pole	XXVI/192/2001 Rady Gminy w Legnickim Polu z dnia 28 grudnia 2001r.	Dz. U. Woj. Dolnośląskiego z 2002r. Nr 24, poz. 594
26.	Miejscowy plan zagospodarowania przestrzennego terenu położonego we wsi Bartoszków, obejmującego działkę nr 68/2 i 70 w gminie Legnickie Pole	XXVI/193/2001 Rady Gminy w Legnickim Polu z dnia 28 grudnia 2001r.	Dz. U. Woj. Dolnośląskiego z 2002r. Nr 24, poz. 595
27.	Miejscowy plan zagospodarowania przestrzennego terenu położonego we wsi Legnickie Pole obejmującego działkę nr 136/2 w gminie Legnickie Pole	XXVI/194/2001 Rady Gminy w Legnickim Polu z dnia 28 grudnia 2001r.	Dz. U. Woj. Dolnośląskiego z 2002r. Nr 24, poz. 596
28.	Miejscowy plan zagospodarowania przestrzennego terenu położonego we wsi Legnickie Pole , w gminie Legnickie Pole obejmującego część działki nr 151/1 (zmiana)	XXVI/195/2001 Rady Gminy w Legnickim Polu z dnia 28 grudnia 2001r.	Dz. U. Woj. Dolnośląskiego z 2002r. Nr 24, poz. 597
29.	Miejscowy plan zagospodarowania przestrzennego terenu położonego we wsi Legnickie Pole, obejmującego działkę nr 456 w gminie Legnickie Pole	XXVI/196/2001 Rady Gminy w Legnickim Polu z dnia 28 grudnia 2001r.	Dz. U. Woj. Dolnośląskiego z 2002 r. Nr 24, poz. 598
30.	Miejscowy plan zagospodarowania przestrzennego obszaru położonego we wsi Bartoszków w gminie Legnickie Pole	XXXIII/221/2002 Rady Gminy w Legnickim Polu z dnia 10 października 2002r.	Dz. U. Woj. Dolnośląskiego z 2002 r. Nr 248, poz. 3478

31.	Miejscowy plan zagospodarowania przestrzennego działek 75/4, 75/5, 76/1, 76/2, 77, 78, 79, 80, 81, 82, 95, 96, 98, 99/1, 99/2 w Nowej Wsi Legnickiej, w gminie Legnickie Pole	IV/22/2003 Rady Gminy Legnickie Pole z dnia 29 stycznia 2003r.	Dz. U. Woj. Dolnośląskiego z 2003r. Nr 48, poz. 1137
32.	Miejscowy plan zagospodarowania przestrzennego działek położonych po wschodniej stronie drogi krajowej nr 3 w Nowej Wsi Legnickiej gm. Legnickie Pole	IV/23/2003 Rady Gminy Legnickie Pole z dnia 29 stycznia 2003r.	Dz. U. Woj. Dolnośląskiego z 2003r. Nr 48, poz. 1138
33.	Miejscowy plan zagospodarowania przestrzennego terenów przemysłowo-składowych na terenie obrębu Nowa Wieś Legnicka	IV/24/2003 Rady Gminy Legnickie Pole z dnia 29 stycznia 2003r.	Dz. U. Woj. Dolnośląskiego z 2003r. Nr 48, poz. 1139
34.	Miejscowy plan zagospodarowania przestrzennego terenu górniczego „Lubień” położonego w gminie Legnickie Pole (obwód Lubień, Biskupice i Czarnków)	IV/25/2003 Rady Gminy Legnickie Pole z dnia 29 stycznia 2003r.	Dz. U. Woj. Dolnośląskiego z 2003r. Nr 48, poz. 1140
35.	Miejscowy plan zagospodarowania przestrzennego terenu położonego we wsi Legnickie Pole obejmującego część działki nr 135/2 w gm. Legnickie Pole	IV/26/2003 Rady Gminy Legnickie Pole z dnia 29 stycznia 2003r.	Dz. U. Woj. Dolnośląskiego z 2003r. Nr 48, poz. 1141
36.	Miejscowy plan zagospodarowania przestrzennego terenu położonego we wsi Mąkolice obejmującego działki nr 140/4, 140/5, 140/6 i część 212/2 w gminie Legnickie Pole	IV/27/2003 Rady Gminy Legnickie Pole z dnia 29 stycznia 2003r.	Dz. U. Woj. Dolnośląskiego z 2003. Nr 48, poz. 1142
37.	Miejscowy plan zagospodarowania przestrzennego terenu położonego we wsi Nowa Wieś Legnicka obejmującego działki nr 411/2, 411/4/, 411/5, 428/1 i część 424/2 w gminie Legnickie Pole	IV/28/2003 Rady Gminy Legnickie Pole z dnia 29 stycznia 2003r.	Dz. U. Woj. Dolnośląskiego z 2003r. Nr 48, poz. 1143
38.	Miejscowy plan zagospodarowania przestrzennego terenu położonego we wsi Taczalin obejmującego część działki nr 268 w gminie Legnickie Pole	IV/29/2003 Rady Gminy Legnickie Pole z dnia 29 stycznia 2003r.	Dz. U. Woj. Dolnośląskiego z 2003r. Nr 48, poz. 1144
39.	Miejscowy plan zagospodarowania przestrzennego terenu położonego we wsi Bartoszków obejmującego część działki 199/2 w gminie Legnickie Pole	IV/30/2003 Rady Gminy Legnickie Pole z dnia 29 stycznia 2003r.	Dz. U. Woj. Dolnośląskiego z 2003r. Nr 48, poz. 1145
40.	Miejscowy plan zagospodarowania przestrzennego terenu położonego we wsi Koskowice obejmującego działki nr 163, 165/1, 167, 168/6, 170/2, 170/3 i 451/5 w gminie Legnickie Pole	IV/31/2003 Rady Gminy Legnickie Pole z dnia 29 stycznia 2003r.	Dz. U. Woj. Dolnośląskiego z 2003r. Nr 48, poz. 1146

41.	Miejscowy plan zagospodarowania przestrzennego obszarów w gminie Legnickie Pole	XXII/114/2005 Rady Gminy Legnickie Pole z dnia 27 kwietnia 2005r.	Dz. U. Woj.Dolnośląskiego z 2005r.Nr 104, poz. 2253
42.	Miejscowy plan zagospodarowania przestrzennego terenu górniczego „Mikołajowice” w obrębie wsi Mikołajowice” w gm. Legnickie Pole	XXXIII/164/06 Rady Gminy Legnickie Pole z dnia 26 października 2006r.	Dz. U. Województwa Dolnośląskiego z dnia 19 stycznia 2007r. Nr 15, poz. 142
43.	Zmiana miejscowego planu zagospodarowania przestrzennego Terenu górniczego „Taczalin II” w obrębie wsi Taczalin w gminie Legnickie Pole	XXXIII/165/06 Rady Gminy Legnickie Pole z dnia 26 października 2006r.	Dz. U. Województwa Dolnośląskiego z dnia 19 stycznia 2007r. Nr 15, poz. 143
44.	Zmiana miejscowego planu zagospodarowania przestrzennego Terenu górniczego Lubień w obrębie wsi Lubień w gminie Legnickie Pole	XXXIII/166/06 Rady Gminy Legnickie Pole z dnia 26 października 2006r.	Dz. U. Województwa Dolnośląskiego z dnia 19 stycznia 2007r. Nr 15, poz. 144
45.	miejscowy plan zagospodarowania przestrzennego terenu działek nr 46 i 47/2 w obrębie wsi Biskupice w gminie Legnickie Pole	XIV/71/08 Rady Gminy Legnickie Pole z dnia 31 stycznia 2008r.	Dz. U. Województwa Dolnośląskiego z dnia 3 czerwca 2008r. Nr 150, poz. 1770
46.	miejscowy plan zagospodarowania przestrzennego terenu działki nr 263D w obrębie wsi Raczkowa w gminie Legnickie Pole	XIV/72/08 Rady Gminy Legnickie Pole z dnia 31 stycznia 2008r.	Dz. U. Województwa Dolnośląskiego z dnia 26 maja 2008r. Nr 140, poz. 1695
47.	miejscowy plan zagospodarowania przestrzennego terenu działki nr 212 w obrębie wsi Ogonowice w gminie Legnickie Pole	XIV/73/08 Rady Gminy Legnickie Pole z dnia 31 stycznia 2008r.	Dz. U. Województwa Dolnośląskiego z dnia 26 maja 2008r. Nr 140, poz. 1696
48.	miejscowy plan zagospodarowania przestrzennego terenu działek nr 131, 320 i 321 w obrębie wsi Taczalin w gminie Legnickie Pole	XIV/75/08 Rady Gminy Legnickie Pole z dnia 31 stycznia 2008r.	Dz. U. Województwa Dolnośląskiego z dnia 29 maja 2008r. Nr 145, poz. 1732
49.	miejscowy plan zagospodarowania przestrzennego terenu działek nr 9/7 i 9/45 w obrębie wsi Legnickie Pole w gminie Legnickie Pole	XIV/76/08 Rady Gminy Legnickie Pole z dnia 31 stycznia 2008r.	Dz. U. Województwa Dolnośląskiego z dnia 22 kwietnia 2008r. Nr 113, poz. 1364
50.	miejscowy plan zagospodarowania przestrzennego terenu działki nr 415/8 w obrębie wsi Taczalin w gminie Legnickie Pole	XVII/89/08 Rady Gminy Legnickie Pole z dnia 30 kwietnia 2008r.	Dz. U. Województwa Dolnośląskiego z dnia 7 lipca 2008r. Nr 187, poz. 2096
51.	miejscowy plan zagospodarowania przestrzennego terenu działek nr 146/1 (część) i 354/4 (część) w obrębie wsi Gniewomierz w gminie Legnickie Pole	XVII/90/08 Rady Gminy Legnickie Pole z dnia 30 kwietnia 2008r.	Dz. U. Województwa Dolnośląskiego z dnia 29 lipca 2008r. Nr 207, poz. 2315

52.	miejscowy plan zagospodarowania przestrzennego terenu działek nr 366/4, 415/1, 415/2 i 416 w obrębie wsi Bartoszków w gminie Legnickie Pole	XVII/92/08 Rady Gminy Legnickie Pole z dnia 30 kwietnia 2008r.	Dz. U. Województwa Dolnośląskiego z dnia 29 lipca 2008r. Nr 207, poz. 2316
53.	miejscowy plan zagospodarowania przestrzennego terenu działki nr 72/1 w obrębie wsi Księginice w gminie Legnickie Pole	XX/120/08 Rady Gminy Legnickie Pole z dnia 30 października 2008r.	Dz. U. Województwa Dolnośląskiego z dnia 16 grudnia 2008r. Nr 322, poz. 4210
54.	miejscowy plan zagospodarowania przestrzennego terenu działki nr 129/1 w obrębie wsi Bartoszków w gminie Legnickie Pole	XX/121/08 Rady Gminy Legnickie Pole z dnia 30 października 2008r.	Dz. U. Województwa Dolnośląskiego z dnia 9 stycznia 2009 r. Nr 2 poz. 61
55.	miejscowy plan zagospodarowania przestrzennego terenu działki nr 266/1 w obrębie wsi Koskowice w gminie Legnickie Pole	XXI/132/08 Rady Gminy Legnickie Pole z dnia 18 grudnia 2008r.	Dz. U. Województwa Dolnośląskiego z dnia 13 lutego 2009r. Nr 22 poz. 574
55. W	miejscowy plan zagospodarowania przestrzennego obszarów w gminie Legnickie Pole – w obrębach Taczalin, Księginice, Kłębanowice, Koskowice, Mikołajowice - WIATRAKI	XXIII/141/09 Rady Gminy Legnickie Pole z dnia 30 stycznia 2009r.	Dz. U. Województwa Dolnośląskiego z dnia 7 maja 2009r. Nr 81 poz. 1725
56.	miejscowy plan zagospodarowania przestrzennego terenu działek nr 55, 56, 63/1, 63/2, 63/3, 64, 66/1, 264D i 265D w obrębie wsi Gniewomierz w gminie Legnickie Pole	XXXI/187/09 Rady Gminy Legnickie Pole z dnia 30 października 2009r.	Dz. U. Województwa Dolnośląskiego z dnia 7 stycznia 2010r. Nr 3 poz. 61
57.	zmiana miejscowego planu zagospodarowania przestrzennego terenu działek nr 5/2, 5/3, 5/4, 10/4, 10/8, 12, 13/1, 13/2, 14, 15/1, 15/2, 15/3, 172/5 i 257D w obrębie wsi Gniewomierz oraz działek nr 295, 296D, 422 i 423 w obrębie wsi Nowa Wieś Legnicka w gm. Legnickie Pole	XXXII/197/09 Rady Gminy Legnickie Pole z dnia 10 grudnia 2009r.	Dz. U. Województwa Dolnośląskiego z dnia 10 lutego 2010r. Nr 26 poz. 366
58.	zmiana miejscowego planu zagospodarowania przestrzennego terenu działki nr 305/3 (część) w obrębie wsi Mikołajowice w gminie Legnickie Pole	XXXII/198/09 Rady Gminy Legnickie Pole z dnia 10 grudnia 2009r.	Dz. U. Województwa Dolnośląskiego z dnia 10 lutego 2010r. Nr 26 poz. 367
59.	zmiana miejscowego planu zagospodarowania przestrzennego terenu działek nr 216/3, 237/3 i 239 w obrębie wsi Legnickie Pole w gminie Legnickie Pole	XXXII/199/09 Rady Gminy Legnickie Pole z dnia 10 grudnia 2009r.	Dz. U. Województwa Dolnośląskiego z dnia 10 lutego 2010r. Nr 26 poz. 368
60.	zmiana miejscowego planu zagospodarowania przestrzennego terenu działki nr 218/4 w obrębie wsi Ogonowice w gminie Legnickie Pole	XXXIV/201/10 Rady Gminy Legnickie Pole z dnia 29 stycznia 2010r.	Dz. U. Województwa Dolnośląskiego z dnia 1 kwietnia 2010r. Nr 59 poz. 910

61.	zmiana miejscowego planu zagospodarowania przestrzennego terenu działek nr 57/3 i 57/4w obrębie wsi Księginice w gminie Legnickie Pole	XXXIV/202/10 Rady Gminy Legnickie Pole z dnia 29 stycznia 2010r.	Dz. U. Województwa Dolnośląskiego z dnia 1 kwietnia 2010r. Nr 59 poz. 911
62.	zmiana miejscowego planu zagospodarowania przestrzennego terenu działki nr 159w obrębie wsi Nowa Wieś Legnicka w gminie Legnickie Pole	XXXIV/203/10 Rady Gminy Legnickie Pole z dnia 29 stycznia 2010r.	Dz. U. Województwa Dolnośląskiego z dnia 1 kwietnia 2010r. Nr 59 poz. 912
63.	zmiana miejscowego planu zagospodarowania przestrzennego terenu działek nr 34/1 i 35/4 w obrębie wsi Bartoszków w gminie Legnickie Pole	XXXIV/204/10 Rady Gminy Legnickie Pole z dnia 29 stycznia 2010r.	Dz. U. Województwa Dolnośląskiego z dnia 1 kwietnia 2010r. Nr 59 poz. 913
64.	zmiana miejscowego planu zagospodarowania przestrzennego terenu działki nr 218/3 w obrębie wsi Ogonowice w gminie Legnickie Pole	XXXIV/205/10 Rady Gminy Legnickie Pole z dnia 29 stycznia 2010r.	Dz. U. Województwa Dolnośląskiego z dnia 1 kwietnia 2010r. Nr 59 poz. 914
65.	zmiana miejscowego planu zagospodarowania przestrzennego terenu działek nr 66/7(część) i 128/1(część)w obrębie wsi Lubień w gminie Legnickie Pole	XXXIV/206/10 Rady Gminy Legnickie Pole z dnia 29 stycznia 2010r.	Dz. U. Województwa Dolnośląskiego z dnia 1 kwietnia 2010r. Nr 59 poz. 915
66.	w sprawie uchwalenia zmiany miejscowego planu zagospodarowania przestrzennego gminy Legnickie Pole, dla obszarów położonych w obrębach: Nowa Wieś Legnicka, Legnickie Pole, Ogonowice, Gniewomierz, Biskupice, Raczkowa, Bartoszków.	VIII/31/11 Rady Gminy Legnickie Pole z dnia 17 czerwca 2011 r.	Dz. U. Województwa Dolnośląskiego z dnia 10 listopada 2011r. Nr 230 poz. 3979
67.	w sprawie uchwalenia zmiany miejscowego planu zagospodarowania przestrzennego gminy Legnickie Pole, dla obszarów położonych w obróbie Biskupice.	VIII/32/11 Rady Gminy Legnickie Pole z dnia 17 czerwca 2011r.	Dz. U. Województwa Dolnośląskiego z dnia 10 listopada 2011r. Nr 230 poz. 3980
68.	w sprawie uchwalenia zmiany miejscowego planu zagospodarowania przestrzennego gminy Legnickie Pole, dla obszarów położonych w obróbie Lubień.	VIII/33/11 Rady Gminy Legnickie Pole z dnia 17 czerwca 2011r.	Dz. U. Województwa Dolnośląskiego z dnia 10 listopada 2011r. Nr 230 poz. 3981
69.	w sprawie uchwalenia zmiany miejscowego planu zagospodarowania przestrzennego gminy Legnickie Pole, dla obszarów położonych w obróbie Ogonowice.	VIII/34/11 Rady Gminy Legnickie Pole z dnia 17 czerwca 2011r.	Dz. U. Województwa Dolnośląskiego z dnia 10 listopada 2011r. Nr 230 poz. 3982

70.	w sprawie uchwalenia zmiany miejscowego planu zagospodarowania przestrzennego gminy Legnickie Pole, dla obszarów położonych w obrębzie Raczkowa.	VIII/35/11 Rady Gminy Legnickie Pole z dnia 17 czerwca 2011r.	Dz. U. Województwa Dolnośląskiego z dnia 10 listopada 2011r. Nr 230 poz. 3983
71.	w sprawie zmiany miejscowego planu zagospodarowania przestrzennego obszarów w gminie Legnickie Pole (obręb Legnickie Pole, Raczkowa, Biskupice)	VIII/36/11 Rady Gminy Legnickie Pole z dnia 17 czerwca 2011r.	Dz. U. Województwa Dolnośląskiego z dnia 10 listopada 2011r. Nr 230 poz. 3984
72.	w sprawie uchwalenia zmiany miejscowego planu zagospodarowania przestrzennego gminy Legnickie Pole, dla obszarów położonych w obrębzie Legnickie Pole	X/53/2011 Rady Gminy Legnickie Pole z dnia 28 października 2011r.	Dz. U. Województwa Dolnośląskiego z dnia 6 lutego 2012r. Poz.504
73.	sprawie zmiany miejscowego planu zagospodarowania przestrzennego obszarów w gminie Legnickie Pole, położonych w obrębach Bartoszków, Czarnków, Gniewomierz, Koisków, Mąkolice, Koskowice, Księginice, Lubień i Raczkowa	X/50/2011 Rady Gminy Legnickie Pole z dnia 28 października 2011r.	Dz. U. Województwa Dolnośląskiego z dnia 18 maja 2012 r. Poz.1819
74.	w sprawie zmiany miejscowego planu zagospodarowania przestrzennego obszarów w gminie Legnickie Pole, położonych w obrębach Nowa Wieś Legnicka, Mąkolice i Koisków	X/52/2011 Rady Gminy Legnickie Pole z dnia 28 października 2011r.	Dz. U. Województwa Dolnośląskiego z dnia 23 maja 2012 r. Poz.1861
75.	w sprawie uchwalenia zmiany miejscowego planu zagospodarowania przestrzennego gminy Legnickie Pole, dla obszaru położonego w obrębzie Mikołajowice	XIV/81/2012 Rady Gminy L Legnickie Pole z dnia 29 marca 2012 r.	Dz. U. Województwa Dolnośląskiego z dnia 2 sierpnia 2012 r. Poz.2788
76.	w sprawie uchwalenia zmiany miejscowego planu zagospodarowania przestrzennego obszarów w gminie Legnickie Pole w obrębach: Legnickie Pole, Kłębanowice, Koskowice, Księginice	XVIII/99/2012 Rady Gminy Legnickie Pole z dnia 19 września 2012r.	Dz. U. Województwa Dolnośląskiego z dnia 3 stycznia 2013 r. Poz.37
77.	w sprawie uchwalenia zmiany miejscowego planu zagospodarowania przestrzennego w obrębzie wsi Gniewomierz (LSSE)	XXI/126/2012 Rady Gminy Legnickie Pole z dnia 22 listopada 2012r.	Dz. U. Województwa Dolnośląskiego z dnia 2 stycznia 2013 r. Poz.13
78.	w sprawie uchwalenia zmiany miejscowego planu zagospodarowania przestrzennego obszarów w gminie Legnickie Pole, w obrębzie Nowa Wieś Legnicka	XXXVIII/226/2014 Rady Gminy Legnickie Pole z dnia 27 sierpnia 2014r.	Dz. U. Województwa Dolnośląskiego z dnia 2 września 2014 r. Poz.3654

79	w sprawie uchwalenia zmiany miejscowego planu zagospodarowania przestrzennego obszarów w gminie Legnickie Pole w obrębach Taczalin i Lubień	XL/245/2014 Rady Gminy Legnickie Pole z dnia 14 listopada 2014r.	Dz. U. Województwa Dolnośląskiego z dnia 26 listopada 2014 r. Poz.5068
80.	w sprawie uchwalenia miejscowego planu zagospodarowania przestrzennego dla obszaru linii elektroenergetycznej 110 kV relacji Przybków – Klecina w Gminie Legnickie Pole	XL/244/2014 Rady Gminy Legnickie Pole z dnia 14 listopada 2014r.	Dz. U. Województwa Dolnośląskiego z dnia 26 listopada 2014 r. Poz.5067
81.	W sprawie uchwalenia zmiany miejscowego planu zagospodarowania przestrzennego obszarów w gminie Legnickie Pole w obrębach: Legnickie Pole, Gniewomierz, Kłębanowice	VIII/43/2015 Rady Gminy Legnickie Pole z dnia 28 maja 2015r.	Dz. U. Województwa Dolnośląskiego z dnia 1 czerwca 2015 r. Poz.2419
82.	W sprawie uchwalenia zmiany miejscowego planu zagospodarowania przestrzennego obszarów w gminie Legnickie Pole w obrębach: Kłębanowice, Koskowice, Księginice	X/55/2015 Rady Gminy Legnickie Pole z dnia 29 czerwca 2015 r.	Dz. U. Województwa Dolnośląskiego z dnia 6 lipca 2015 r. Poz.2946
83.	W sprawie uchwalenia miejscowego planu zagospodarowania przestrzennego Gminy Legnickie Pole dla terenu kopalni bazaltu Lubień	XXXVIII.237.2018 Rady Gminy Legnickie Pole z dnia 1 lutego 2018 r.	Dz. U. Województwa Dolnośląskiego z dnia 13 lutego 2018 r. Poz.731

Analiza przestrzenna wykazała, że **plany o numerach poz. od 2-6 i 8 oraz 10,13,14** sporządzone w trybie przepisów ustawy z dnia 7 lipca 1994 roku o zagospodarowaniu przestrzennym (tj. Dz. U. z 1999 r. Nr 15, poz. 139 z późniejszymi zmianami), **są obecnie planami nieobowiązującymi** ponieważ nie zostały uwzględnione uchwałą Nr XXII/114/2005 Rady Gminy Legnickie Pole z dnia 27 kwietnia 2005r., która zatwierdziła miejscowy plan zagospodarowania przestrzennego wszystkich obszarów w gminie Legnickie Pole.

Zgodnie z art. 34. ustawy z dnia 27 marca 2003 r. o planowaniu i zagospodarowaniu przestrzennym wejście w życie planu miejscowego powoduje utratę mocy obowiązującej innych planów zagospodarowania przestrzennego lub ich części odnoszących się do objętego nim terenu.

Są to w większości plany niewielkich obszarów lub wręcz pojedynczych działek gruntu o jednej funkcji. Należy zauważyć, że obowiązujące „Studium uwarunkowań i kierunków zagospodarowania przestrzennego dla niektórych terenów zachowuje funkcje tych obecnie nieobowiązujących planów, jak choćby dla planu pod poz. 3 miejscowego planu zagospodarowania przestrzennego części działki nr 195/2 we wsi Koskowice uchwalonego uchwałą Nr **XVII/96/96** Rady Gminy w Legnickim Polu z dnia 21 sierpnia 1996r. Przystępując do pełnej aktualizacji „Studium uwarunkowań i kierunków zagospodarowania przestrzennego gminy Legnickie Pole” należy przeanalizować zasadność utrzymywania tych funkcji.

4. STAN ŚRODOWISKA.

4.1. Ukształtowanie powierzchni terenu i geomorfologia.

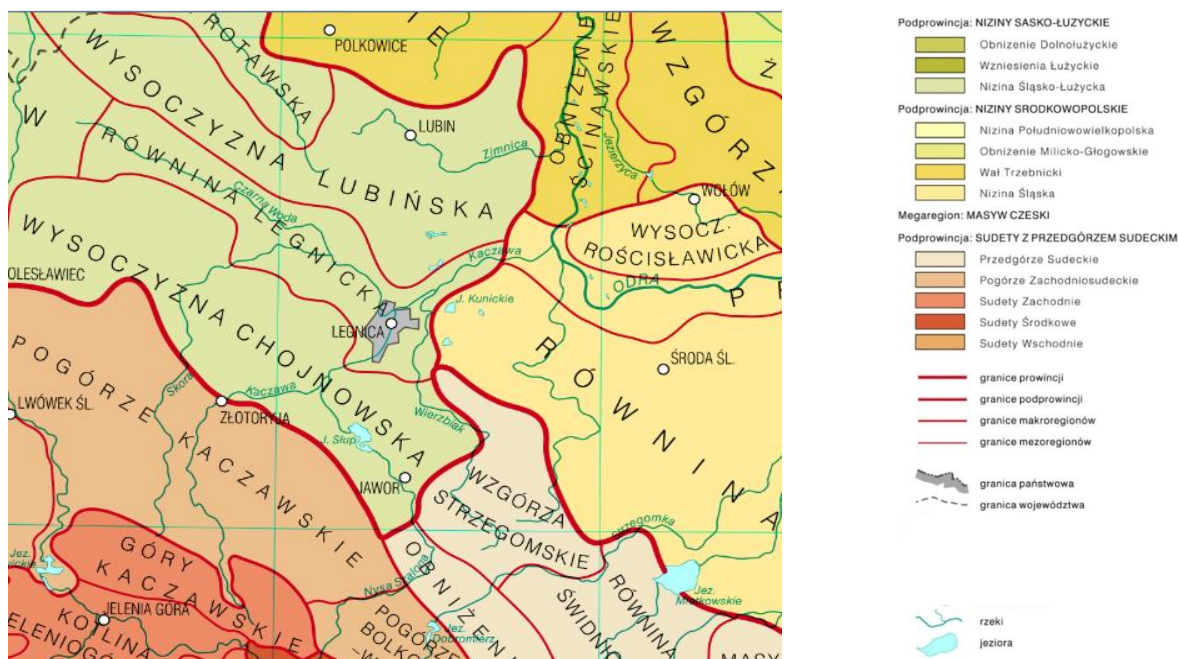
Zgodnie z podziałem fizycznogeograficznym¹¹, gmina Legnickie Pole położona jest w podprowincji Niziny Sasko-Lużyckiej (317) w makroregionach: Nizina Śląsko-Lużycka (317.7) z mezoregionem Wysoczyzna Chojnowska (317.78) – zachodnia część Gminy, Nizina Śląsko-Lużycka (317.7) z mezoregionem Równina Legnicka (317.77) – północny obszar Gminy oraz w podprowincji Sudety z Przedgórzem Sudeckim (332) w makroregionie Przedgórze Sudeckie (332.1) z mezoregionem Wzgórze Strzegomskie (332.11) – centralna część Gminy.

Wysoczyzna Chojnowska (317.78) od północy graniczy z mezoregionem Równina Legnicka, a od wschodu z mezoregionem Wzgórze Strzegomskie. Teren ten jest pofałdowany i stanowi przejście pomiędzy Równiną Legnicką a Pogórzem Kaczawskim. Pod względem budowy geologicznej obszar należy do bloku przedsudeckiego, pokryty jest głównie piaskami, żwirami, glinami i lessami i charakteryzuje się ponadprzeciętnymi warunkami rolniczymi, dzięki dobrej jakości glebom.

Równina Legnicka (317.77) obejmuje szerokie, płaskodenne doliny dolnej Kaczawy oraz jej dopływów Czarnej Wody, Skorej i Nysy Szalonej. Obszar ten graniczy z Wysoczyzną Lubińską, Pradoliną Wrocławską, Wysoczyzną Średzką, Wzgórzami Strzegomskimi, Równiną Chojnowską oraz Borami Dolnośląskimi. Na obszarze tym występują przede wszystkim pola uprawne oraz łąki.

Wzgórze Strzegomskie (332.11) stanowią mezoregion górski i na obszarze Gminy Legnickie Pole wchodzi pomiędzy Równiną Chojnowską a Wysoczyzną Średzką charakteryzującą się obszarami o niskim stopniu lesistości oraz przewadze krajobrazu rolnego z glebami brunatno ziemnymi, płowymi słabo gliniastymi i gliniastymi.

SCHEMAT 8. PODZIAŁ FIZYCZNOGEOGRAFICZNY.

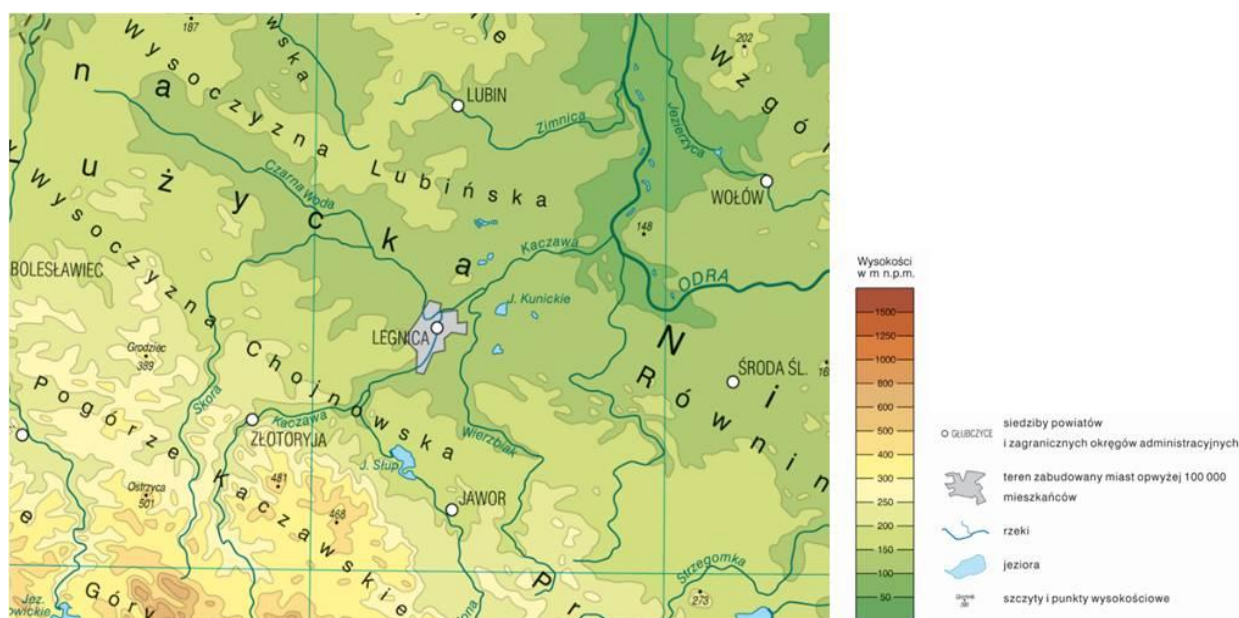


Źródło: Ekofizjografia opracowanie na podstawie www.eko.wbu.wroc.pl

¹¹ Geografia regionalna Polski, J. Kondracki, 1998 r.

Teren charakteryzuje typowy krajobraz polodowcowy, łagodnie sfalowany, lekko opadający w kierunku północno-zachodnimu ogólnie niższych wysokościach bezwzględnych i wyraźnie mniejszych nachyleniach zboczy. Występują tu liczne pagórkowate wzniesienia, nadające ukształtowanie terenu charakter równiny pagórkowatej. Większa część obszaru od linii Paszowice-Sichów leży na linii, którego lite skały są przykryte osadami trzeciorzędowymi i czwartorzędowymi do 100 m miąższości. Zaznacza się wpływ litologii podłoża, co prezentuje się prawie "krawędziowym" przejściem od Wzgórz Strzegomskich do Równiny Jaworskiej i jest najlepiej widoczne w okolicach miejscowości Gniewomierz i Legnickie Pole.

SCHEMAT 9. RZEŻBA TERENU.



Źródło: Ekofizjografia opracowanie na podstawie www.eko.wbu.wroc.pl

4.2. Geologia.

Obszar gminy Legnickie Pole położony jest w obrębie Bloku Przedsudeckiego, którego lite skały, w przewadze metamorficzne, są przykryte luźnymi osadami kenozoicznymio miąższości do około 100 m. Powierzchnię terenu tworzą luźne osady plejstoceńskie i holocieńskie, a większą część obszaru zajmują piaski i żwiry wodnolodowcowe i zwałowe, z małymi płatami piasków i żwirów lodowcowych. Od południowego wschodu w granice gminy wkracza zachodni fragment Wzgórz Strzegomskich, z charakterystycznymi, izolowanymi wzniesieniami wyspowymi, których wysokość i kształt są wyraźnie uwarunkowane litologią podłoża. Wpływ struktury i litologii podłoża zaznacza się również prawie krawędziowym przejściem od Wzgórz Strzegomskich do Równiny Jaworskiej.

W zachodniej części gminy, w okolicach miejscowości od Małuszowa do Nowej Wsi Legnickiej, występują wychodnie trzeciorzędowych ilów, natomiast we wschodniej części, od Taczalina do Biernatki, płaty gliny zwałowej i glin lessopodobnych. W okolicach Lubienia spotykane są wyspowe wystąpienia trzeciorzędowych bazaltów. W rejonie Mikołajowic występują natomiast stare formacje

krystaliczne, a na zachód od miejscowości proterozoiczne gnejsy. W dolinie Wierzbiaka i jego dopływów występują piaski i mady rzeczne. Charakterystyczną cechą budowy geologicznej przedmiotowego obszaru jest występowanie wyspowych skupień skał związanych z trzeciorzędowymi procesami wulkanicznymi (bazalty) oraz metamorfizmem proterozoicznym (gnejsy).

Strukturę litologiczną wierzchnich warstw podłoża, decydującą o warunkach budowlanych i siedliskowych, reprezentują głównie gliny zwałowe lub piaszczysto-żwirowe osady wodno-lodowcowe. Obie te formy osadów związane są genetycznie z maksymalnym stadiem zlodowacenia środkowopolskiego (stadiał Odry).

Powszechnie występująca pokrywa pylasta stworzyła korzystne uwarunkowania dla wykształcenia się urodzajnych gleb. Na obszarze gminy przeważają gleby II-III klasy, kompleksów: pszenney bardzo dobry, pszenney dobry i miejscami pszenney wadliwy. Przestrzeń rolnicza, ze względu na swoje walory produkcyjne, należy do istotnych potencjalnych receptorów oddziaływania na środowisko ze strony planowanego zagospodarowania. Z uwagi na intensywne użytkowanie rolnicze obszar ten zaliczany jest do zagrożonych erozyjnie.

4.3. Warunki hydrograficzne i hydrogeologiczne.

Gmina położona jest w przedsudeckim` (XXV) regionie hydrograficznym, w dorzeczu rzeki Kaczawy (lewy dopływ Odry). Przepływają przez nią dwie rzeki:

- **Wierzbiak** (prawobrzeżny dopływ Kaczawy, dorzecze 268,6m²),
- **Chłodnik** (prawobrzeżny dopływ Kaczawy),
- **Chłodnik i Smug** wpadają do Jeziora Koskowickiego.

Rzeka Wierzbiak (długość 42 km), o cechach rzeki nizinnej, jest główną rzeką gminy, na obszarze gminy płynie na odcinku długości około 10 km, wśród terenów rolniczych. Wierzbiak wypływa z masywu Wzgórz Strzegomskich w pobliżu Strzegomia i na teren gminy Legnickie Pole wpływa w jej południowo – wschodniej części, następnie płynie ku zachodowi w okolice Lubienia i zmieniając kierunek przepływa przez Gniewomierz i Bartosów, a następnie za północną granicą gminy łączy się z rzeką Kaczawą. Na terenie gminy Legnickie Pole Wierzbiak posiada kilka dopływów, których źródła znajdują się na zboczach wysoczyzn w południowej oraz wschodniej części gminy lub w pobliżu południowej, bądź wschodniej granicy gminy (potoki Koiskówka, Uszewnica, Modzel). Układ rzeźby na terenie gminy powoduje, że rzeka Wierzbiak wraz ze swoimi dopływami tworzy prawie zamkniętą, kotlinową zlewnię.

W pobliżu północnej granicy gminy, na północ od miejscowości Koskowice znajduje się niewielkie, płytkie Jezioro Koskowickie, które zostało objęte ochroną prawną jako rezerwat przyrody. W zachodniej części gminy, między miejscowościami Nowa Wieś Legnicka oraz Raczkowa, znajduje się również niewielki zbiornik wodny. Do pozostałych wód stojących na obszarze gminy należą częściowo zanikające niewielkie stawy i oczka wodne. W zachodniej części gminy zlokalizowany jest ponadto obszar wysokiej ochrony OWO-Zbiornik Słup, a w północno-zachodniej podlegający ochronie główny zbiornik wód podziemnych (GZWP nr 318).

Na przeważającej części użytków rolnych gminy poziom wód gruntowych w glebie jest optymalny dla prowadzenia produkcji roślinnej. Lokalnie w wielu miejscach występują jednak podtopienia utrudniające prowadzenie prac polowych.

Użytkowe warstwy wodonośne na terenie gminy związane są głównie z trzeciorzędem (piaszczysto-żwirowymi osadami neogeńskimi) lub szczelinami starszego podłoża krystalicznego bloku

przedsudeckiego, które zalega tu na stosunkowo niedużej głębokości (głównie granitognejsy i łupki paleozoiczne). Część wód jest dobrze naturalnie zabezpieczona przed infiltracją zanieczyszczeń z powierzchni dzięki występującym warstwom słabo przepuszczalnym (gliny zwałowe, iły trzeciorzędowe). Wody podziemne pierwszego horyzontu są na ogół zanieczyszczone przez rolnictwo i przemysł miedziowy: związkami azotu, fosforu, czasem metali ciężkich. Wody poziomów użytkowych wykazują ślady tych samych zanieczyszczeń, występują tu jednak w znacznie mniejszych stężeniach.

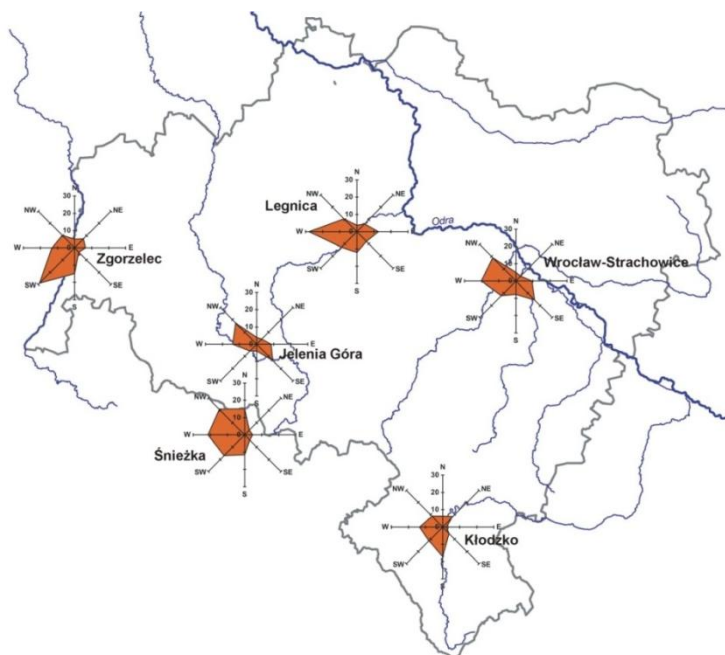
4.4. Klimat.

Według podziału rolniczo-klimatycznego R. Gumińskiego gmina Legnickie Pole leży w obrębie dzielnicy wrocławskiej (XIV). Obszar Gminy Legnickie Pole zaliczany jest do najcieplejszych w Polsce. Wielkość opadów atmosferycznych w ciągu roku wynosi ok. 550 mm. Liczba dni z przymrozkami jest mniejsza niż sto. Okres wegetacyjny trwa ok. 225 dni. Średnia roczna temperatura powietrza wynosi 8°C. Na terenie Gminy dominują wiatry o kierunku zachodnim. Długość lata ze średnią temperaturą doby powyżej 15°C trwa około 15 tygodni.

Ponadto:

- roczna suma opadów z wielolecia wynosi od 397 mm do 769 mm,
- średnia roczna temperatura wynosi 8°C (styczeń 2°C, lipiec 15°C),
- średnia liczba dni przymrozkowych wynosi 17 dni,
- średnia grubość pokrywy śnieżnej wynosi 5 cm.

SCHEMAT 10. ŚREDNI ROCZNY ROZKŁAD CZĘSTOŚCI WIATRU W OKRESIE 1996-2005.



Źródło: Ekofizjografia IMGW, 2009

Warunki termiczne na obszarze gminy są szczególnie korzystne dla produkcji rolniczej (ciepłe lato, łagodna zima, długi okres wegetacyjny). Mniej korzystnie prezentują się natomiast warunki opadowe - region cechuje ujemny (w skali roku) klimatyczny bilans wodny.

Pod względem anemometrycznym rejon należy do najbardziej wietrznych w skali województwa (poza górami). Relatywnie duży jest tu udział wiatrów o prędkościach energetycznych - przeważają wiatry zachodnie (28%) i północno-zachodnie, minimum częstotliwości osiągają wiatry z kierunków północnych. Cisza wynosi 6%.

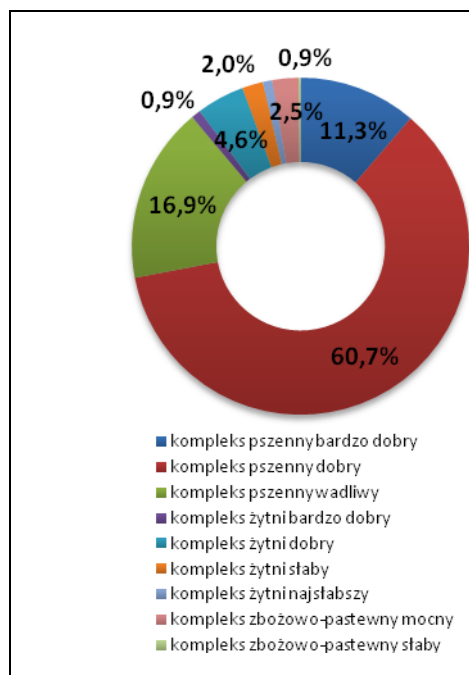
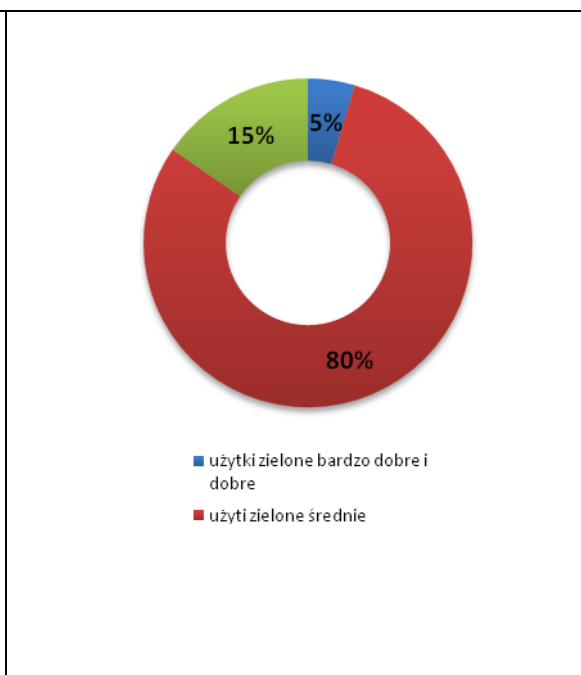
Tabela nr 6.

DLUGOŚĆ SEZONU GRZEWczego ORAZ ŚREDNIA MIESIĘCZNA TEMPERATURA NA OBSZARZE GMINY LEGNICKIE POLE¹²

Wyszczególnienie	Miesiąc											
	I	II	III	IV	V	VI	VII	VIII	IX	X	XI	XII
Liczba dni ogrzewania w poszczególnych miesiącach	31	28	31	30	5	0	0	0	5	31	30	31
Średnia wieloletnia temperatura danego miesiąca	1,8	-0,8	4,4	8,1	13,2	16,5	18,5	17,8	13,3	9,3	4,0	1,7

4.5. Gleby

Na terenie Gminy Legnickie Pole przeważają urodzajne gleby o dobrej jakości i wysokiej klasie bonitacyjnej (grunty rolne klasy I-IIIb i użytki rolne I-III), które zajmują 80% powierzchni gruntów rolnych. Gleby gorszej jakości (klasy V i VI) tworzą nieliczne, niewielkie enklawy i stanowią około 3%. Pod względem przydatności rolniczej gleb wśród gruntów ornych dominują kompleksy pszenne (bardzo dobry, dobry i wadliwy) stanowiące 88,9%. Wśród użytków zielonych największy udział mają użytki zielone średnie – 80,0%. Występują tu głównie gleby brunatne, bielcowe, a w dolinach rzek i strumieni mady.

**WYKRES 4.
KOMPLEKS GRUNTÓW ORNYCH NA
TERENIE GMINY LEGNICKIE POLE.****WYKRES 5.
KOMPLEKS UŻYTKÓW ZIELONYCH.**

¹²Źródło: Program ochrony środowiska dla gminy Legnickie Pole na lata 2013-2016 z perspektywą do roku 2020

Badania przeprowadzone w 2004 r. wskazują, że w przedziale gleb od bardzo kwaśnych do lekko kwaśnych znajduje się 88% badanych gleb. Najwięcej gleb o odczynie od bardzo do lekko kwaśnych stwierdzono w obrębach Mąkolice (95%), Biskupice (96%), Raczkowa (97%). Potrzeby wapnowania uznane jako konieczne, potrzebne i wskazane, określone dla przebadanych użytków rolnych na terenie gminy wynosiły 73%. Najwięcej gleb w tym zakresie potrzeb wapnowania stwierdzono w obrębach Raczkowa (89%) i Koisków (80%), najmniej we wsi Ogonowice (59%).

W glebach gminy przeważa niska i średnia zawartość przyswajalnego fosforu, potasu i magnezu – po 26%. Najwyższy procent gleb ubogich w fosfor (zawartość fosforu bardzo niska i niska) stwierdzono w miejscowościach Raczkowa (73%) i Mikołajowice (53%), najniższy w Mąkolicach i Czarnkowie (po 15%). Przebadany areal gleb charakteryzuje się bardzo wysoką zawartością potasu (36%). Najwyższy procent gleb ubogich w potas (zawartość potasu bardzo niska i niska) odnotowuje się w miejscowościach Kłębanowice (36%) i Ogonowice (29%), a najniższy natomiast w Strachowicach i Mąkolicach (po 0%). Najwyższy procent badanych gleb wykazuje bardzo wysoką zawartość magnezu (33%), w odniesieniu do badanej powierzchni użytków rolnych, natomiast 16% badanych gleb wykazuje zawartość magnezu bardzo niską i niską. Są to gleby wymagające pilnego uzupełnienia magnezu poprzez wapnowanie wapnem magnezowym lub stosowanie innych nawozów zawierających w swoim składzie magnez. Największy procentowy udział gleb ubogich w magnez (zawartość magnezu bardzo niska i niska) stwierdzono w miejscowościach: Biskupice (26%) i Mąkolice, Ogonowice (po 25%), najmniej w Koiskowie (5%) i Kłębanowicach (3%).

4.6. Surowce mineralne.

Obszar Gminy Legnickie Pole jest ubogi w złoża surowców naturalnych. Na terenie gminy znajdują się zagospodarowane złoża bazaltów (Lubień - powierzchnia złoża: 16,29 ha, Mikołajowice: 5,93 ha), złoża kwarców eksploatowane okresowo (Taczalin: 2,30 ha). Do złóż rozpoznanych szczegółowo zaliczyć należy złoża piasków poza piaskami szklarskimi (Nowa Wieś Legnicka I: 1,80 ha) oraz wstępnie złoża (Gniewomierz: 49,90 ha, Lubień: 66,25 ha) i obecnie Księginice.

Złoże bazaltu „Lubień” stanowią bazalty występujące w postaci pokrywy lawowej (miąższość złoża 31-76 m), które charakteryzują się dobrymi parametrami jakościowymi. Obszar eksploatacji oddalony jest od miejscowości Legnickie Pole o około 1 km w kierunku południowo – zachodnim, a odległość od najbliższej zabudowy mieszkaniowej wynosi: Biskupice – 0,8 km, Lubień - około 0,3 km. Warunki komunikacyjne złoża są korzystne – w pobliżu przebiega droga powiatowa i autostrada A4 oraz znajduje się stacja kolejowa z rampami załadowniczymi. Południowo-wschodnia część terenu górniczego znajduje się w granicach zespołu przyrodniczo – krajobrazowego „Łąki Książęce”. Około 100 m na południowy zachód od terenu górniczego, w pobliżu miejscowości Czarnków, znajduje się także zespół przyrodniczo – krajobrazowy „Dolina Uszewicy”.

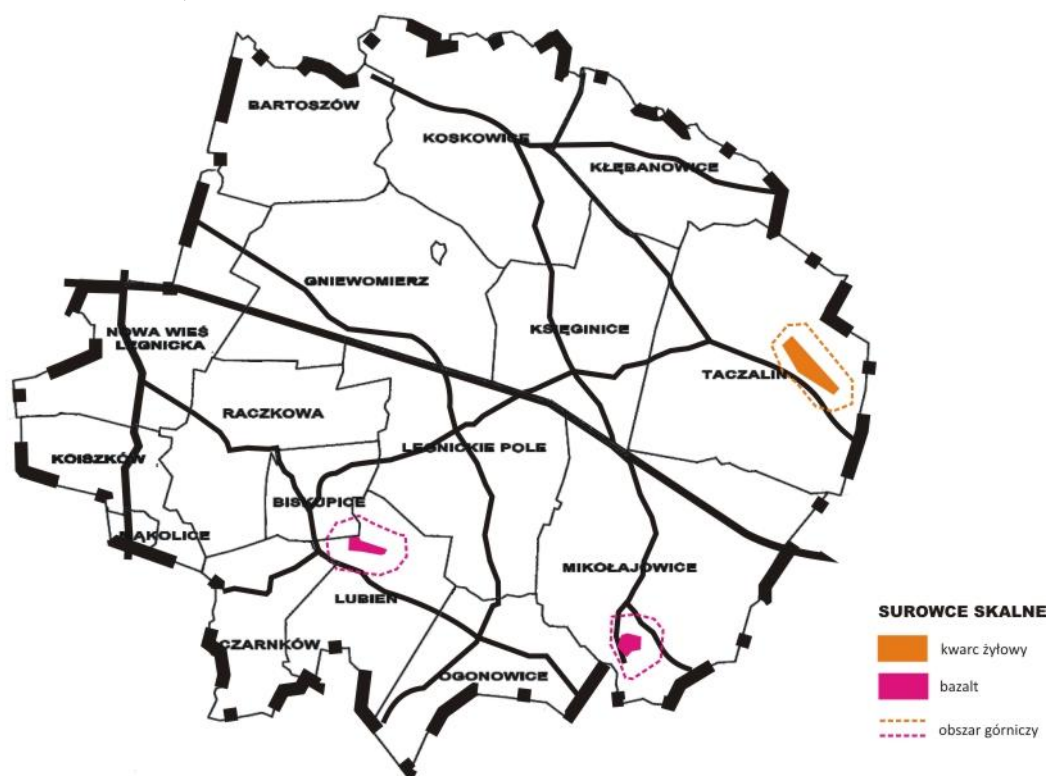
Złoże eksploatowane będzie w granicach o obszarze górniczego „Lubień II” o powierzchni 12,61 ha, który nie obejmuje jego północnej części udokumentowanej, na podstawie koncesja na wydobywanie kopaliny ze złoża ważnej do 07.06.2021r., sposobem odkrywkowym, wyrobiskiem stokowo-wgłębnym, systemem ścianowym, przy użyciu materiałów wybuchowych. W kopalni kontynuowana jest przeróbka kopaliny w istniejącym zakładzie przeróbczym. Prowadzona przez wiele lat eksploatacja złoża „Lubień” nie spowodowała zmian warunków wodnych i związanych z nimi niekorzystnych przeobrażeń wilgotnych i wodno – błotnych siedlisk przyrodniczych z cennymi gatunkami roślin. Rekultywacja terenu przekształconego działalnością górniczą przewidywana jest w dwóch podstawowych kierunkach: wodnym i leśnym. Teren górniczy „Lubień I” ma nie zmienioną powierzchnię wynoszącą 75,87 ha.

Złoże bazaltu "Mikołajowice" ma charakter niewielkiej płyty o największej miąższości we wschodniej jego części (wylew bazaltowy o powierzchni 5,9 ha, miąższość bazaltu: eksploatowanego 9-29 m, nadwietrzałego 0,5-7 m, rozłożonego, przemieszanego z gliną i rumoszem do 3 m), powstałej w pliocenie lub plejstocenie. Od strony północnej złoże sąsiaduje z gnejsami Wądroża. Bazalt miejscami przebija ropy i żwiry pochodzenia mioceńskiego. Na powierzchni występują utwory czwartorzędowe w postaci piasków i glin polodowcowych o miąższości do 5m. W złożu nie występują opaliny towarzyszące dlatego nie zachodzi potrzeba ich ochrony.

Kamieniołom zlokalizowany jest po wschodniej stronie drogi relacji Snowidza - Mikołajowice, w odległości około 800 m na południe od Mikołajowic, a najbliższe zabudowania znajdują się około 250 m na północ i 350 m na zachód od wyrobiska. Złoże jest położone korzystnie komunikacyjnie - autostrada A4 w odległości przebiega ok. 2 km od kamieniołomu. Sposób eksploatacji, zwałowania, wykonywania robót strzałowych oraz przeróbki materiału jest bezpieczny dla środowiska, a urobek nie stanowi dla niego szczególnego zagrożenia. Dla obszaru eksploatacji złoża bazaltu "Mikołajowice" nie ustanowiono obszaru ograniczonego użytkowania. Nie wyznaczone zostały również filary ochronne. Rekultywacja wyrobiska przewidywana jest w kierunku wodno-leśnym.

W rejonie złoża nie występują rośliny objęte ochroną ani obiekty kultury materialnej podlegające ochronie.

SCHEMAT 11. ZŁOŻA SUROWCÓW SKALNYCH WRAZ Z OBSZARAMI GÓRNICZYMI EKSPLOATOWANE NA PODSTAWIE KONCESJI NA TERENIE GMINY LEGNICKIE POLE (STAN NA 31.12.2014R.)



Źródło: opracowanie własne na podstawie www.geoportal.dolnyslask.pl

4.7. Szata roślinna i świat zwierzęcy.

Rolnicza przestrzeń produkcyjna stanowi obecnie niemal wyłączną formę zagospodarowania na obszarze gminy (86,8%). Lasy zajmują niewielką powierzchnię i występują w formie drobnych rozrzuconych obszarów (2,8%). Największy kompleks leśny w gminie Legnickie Pole znajduje się

między Legnickim Polem a Mikołajowicami. Łąki rozciągające się po południowo-wschodniej stronie Jeziora Koskowickiego stanowią miejsce żerowania nietoperzy: mroczka późnego, nocka Natterera i nocka rudego. Stanowiska nietoperzy zidentyfikowano także we wschodniej części wsi Koskowice – karlika malutkiego i gacka brunatnego.

Najwięcej cennych przyrodniczo stanowisk, w tym chronionych gatunków roślin i zwierząt występuje w rejonie Jeziora Koskowickiego. Z ptaków występują: perkoz dwuczuby, perkoz rdzawoszyi, zausznik, bąk, bączek i gęgawa. Dość liczne stanowiska gatunków zwierząt, w tym ptaków, wiążą się z większym kompleksem leśnym porastającym północne zbocze wału czołowo morenowego. Gniazdują tam takie gatunki ptaków, jak: dzięcioł zielony, kruk, puszczyk, przepiórka, świstunka, muchołówka szara.

Na terenach osadniczych wsi znajdują się także stanowiska i gniazda ptaków, np. bociana białego. Jego żerowiska obejmują pola i łąki na rozłogach wsi. Z osadnictwem i krajobrazem rolniczym związane są ponadto takie gatunki ptaków, jak: błotniak łąkowy, pustułka, sierpówka, kukułka, pójdzka, dzięciołek, pliszka żółta, pliszka siwa i kłaskawa. Obecności ptaków wśród pól sprzyjają także wszelkie zadrzewienia, zakrzewienia, a nawet miedze, które także wzbogacają strukturę przyrodniczą obszarów.

4.8. Lasy.

Na terenie gminy Legnickie Pole grunty leśne zajmują powierzchnię 188,9 ha, z czego lasy stanowią 186,9 ha. Wskaźnik lesistości na terenie gminy kształtuje się na bardzo niskim poziomie 2,2%, znacznie poniżej średniej dla powiatu legnickiego (15,4%) i województwa dolnośląskiego (29,6%). Największe kompleksy leśne znajdujące się na terenie Legnickiego Pola, Czarnkowa i Taczalina, a jedynie na terenie obrębu Biskupice nie występują grunty leśne. Na terenie gminy Legnickie Pole lasy ochronne nie występują. W 2012 roku lasy publiczne stanowiły 82,3% (153,9 ha) ogółu lasów na terenie gminy i znajdują się w zarządzie Nadleśnictwa Legnickie Pole, które podlega Regionalnej Dyrekcji Lasów Państwowych we Wrocławiu (RDLP).

WYKRES 6. STRUKTURA WŁASNOŚCI LASÓW NA TERENIE GMINY LEGNICKIE POLE W 2012

R.



Źródło: opracowanie własne na podstawie GUS

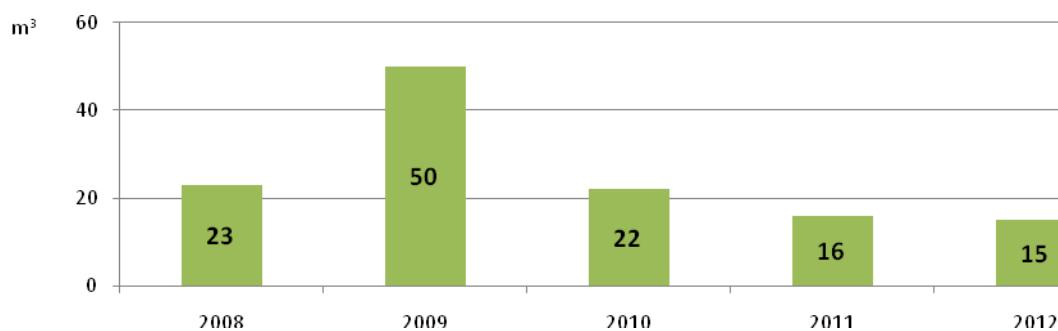
TABELA NR7.

STRUKTURA WŁASNOŚCI LASÓW NA TERENIE GMINY LEGNICKIE POLE W 2012 R.

Gmina Legnickie Pole	lasy ogółem	lasy publiczne ogółem	lasy publiczne Skarbu Państwa	lasy publiczne Skarbu Państwa w zarządzie Lasów Państwowych	lasy publiczne Skarbu Państwa w zasobie Własności Rolnej SP	lasy publiczne gminne	lasy prywatne ogółem
Pow. [ha]	186,9	153,9	149,4	148,4	1,0	4,5	33,00

Źródło: opracowanie własne na podstawie GUS

WYKRES 7. POZYSKIWANIE DREWNA OGÓŁEM W GMINIE LEGNICKIE POLE W LATACH 2008-2012.



Źr

ródło: opracowanie na podstawie danych GUS

4.9. Tereny zieleni urządzonej.

Krajobraz gminy Legnickie Pole współtworzy wiele form zieleni, dużą rolę odgrywają zespoły zieleni zabytkowej - parki podworskie, aleje zabytkowe, zieleń przykościelna i cmentarna. W Legnickim Polu znajduje się **park wpisany do rejestru zabytków** (powierzchnia 4,7 ha), założony w połowie XVIII wieku jako założenie klasztorne, następnie przebudowane w kierunku parku krajobrazowego. Obecnie pełni on funkcję jako miejsce rekreacji dla mieszkańców Domu Pomocy Społecznej i stanowi ogród zamknięty. Na terenie Legnickiego Pola znajduje się również **zabytkowa aleja** o charakterze szpaleru przydrożnego, składającego się z 94 drzew lipy drobnolistnej, rosnącego na osi bramy wejściowej prowadzącej na teren dziedzińca klasztornego.

4.10. Przydrożne i śródpolne aleje drzew.

Na terenie gminy Legnickie Pole występują licznie przydrożne i śródpolne aleje drzew, które wpływają korzystnie na stan powietrza, gleby i wód gruntowych, przeciwdziałają erozji obszarów rolniczych i stanowią miejsce występowania wielu organizmów oraz pełnią one funkcje estetyczne. Inwentaryzacja alei przeprowadzona na terenie gminy wskazuje na ponad 3 457 drzew przydrożnych z 27 gatunków. Największa różnorodność gatunków stwierdzona została przy drodze krajowej nr 3 i obejmuje ona między innymi jarzębę szwedzką i inwazyjne klony jednolistne. Największy udział gatunkowy ma lipa drobnolistna 35% ogółu drzew (1 192 sztuki), następnie topole 26% (883 sztuki)

oraz klon jawor 11%, jesion wyniosły 8%, klon zwyczajny 6%, drzewa owocowe 4% i robinie akacjowe 3%. Topole stanowią najwidoczniejszy składnik alei, jednak ze względu na ich krótkowieczność i kruche drewno są problemem dla zarządców dróg, w skutek czego są one sukcesywnie wycinane i zastępowane innymi gatunkami (np. lipą).

Wśród drzew przydrożnych na terenie gminy Legnickie Pole największy udział stanowią drzewa w wieku 50-60 lat (z dominującym gatunkiem topoli). Natomiast drzewa młode w wieku 5-10 lat (nasadzone głównie w ramach projektu "Drogi dla Natury") stanowią 29,1%. Sadzono głównie lipy i drzewa owocowe, stąd niemal 72% lip i 64% drzew owocowych to osobniki młode, których wiek nie przekracza 10 lat. Stosunkowo niewiele jest drzew w wieku 70 -100 lat i łącznie stanowią one nieco ponad 14% wszystkich drzew – są to zazwyczaj lipy, stare drzewa owocowe, jesiony. Najmniej liczną grupę reprezentują drzewa ponad 100 letnie. Jednymi z najstarszych alei są: zabytkowa aleja lip w miejscowości Legnickie Pole, a także pozostałości alei dębów przy wjeździe do miejscowości od strony Biskupic (wiek części rosnących tam dębów oszacowany na ponad 200 lat).

Stan zdrowotny drzew przydrożnych na terenie gminy oceniony został jako dobry: 98,7% stanowią drzewa zdrowe, 0,7% o obniżonej żywotności. Jedyne 0,6% to drzewa zamierające lub martwe (14 sztuk), wśród których większość stanowią topole. Duża liczba tego gatunku w drzewostanie może w przyszłości skutkować większą ilością zamierających drzew.

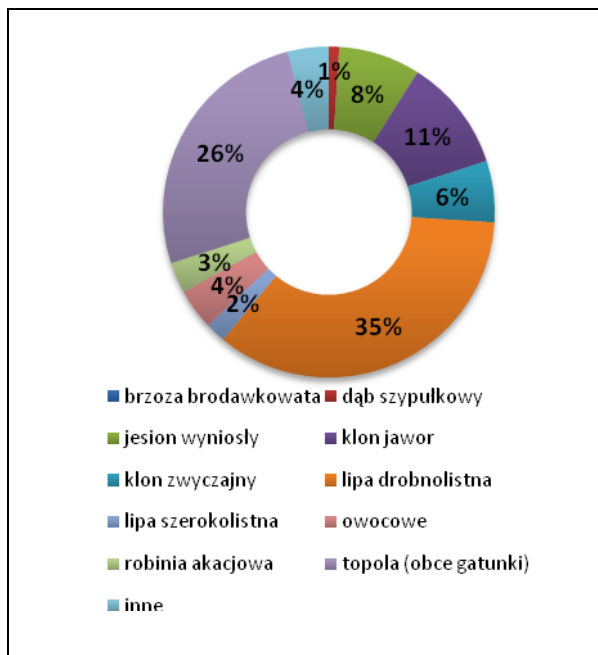
4.11. Program zachowania zadrzewień w gminie Legnickie Pole.

W sporządzonym w 2012/2013 roku "Programie zachowania zadrzewień w gminie Legnickie Pole" w ramach projektu "Drogi dla Natury - aleje przydrożne jako korytarze ekologiczne dla pachnicy dębowej"¹³, którego celem jest odwrócenie trendu zanikania drzew liniowych, w latach 2010-2012 na terenie gminy Legnickie Pole nasadzonych zostało około 1 200 drzew. Drogi gminne i powiatowe obsadzone zostały lipami i dębami, natomiast drogi lokalne, w tym polne, drzewami owocowymi. Największą liczbę nasadzeń stanowiły lipy drobnolistne - 930 sztuk (83% zinwentaryzowanych drzew przydrożnych tego gatunku i 35% wszystkich przydrożnych drzew rosnących w gminie). Łącznie około 10% wszystkich nowych nasadzeń obumarło lub została umyślnie zniszczona, a 2% stanowią sadzonki o obniżonej żywotności. Przydrożne i śródpolne aleje drzew są charakterystycznym elementem dolnośląskiego krajobrazu, w tym również terenów położonych w granicach gminy Legnickie Pole. Oprócz pełnienia funkcji estetycznych, aleje stanowią miejsce występowania wielu organizmów, a także wpływają korzystnie na stan powietrza, gleby i wód gruntowych oraz przeciwdziałają erozji obszarów rolniczych. Pomimo korzystnego oddziaływania na środowisko, alei i zadrzewień przydrożnych i śródpolnych jest coraz mniej.

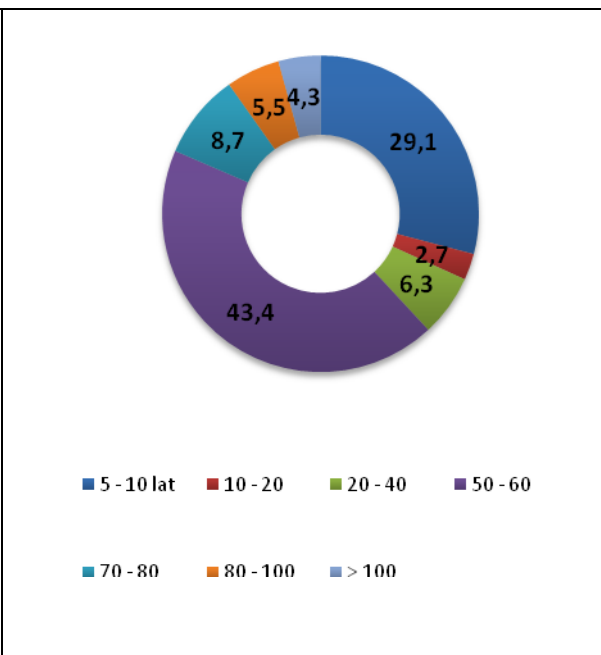
Stworzenie „Programu zachowania zadrzewień” wpisuje się w założenia planów ochrony środowiska opracowanych dla województwa dolnośląskiego, powiatu legnickiego oraz gminy Legnickie Pole. We wszystkich tych dokumentach stwierdza się dużą rolę zadrzewień w przeciwdziałaniu erozji gleb, ochronie bioróżnorodności, a także wskazuje się na dużą wartość estetyczną i krajobrazową układów zieleni wysokiej.

¹³ Program finansowany ze środków Programu Operacyjnego Infrastruktura i Środowisko oraz Narodowego Funduszu Ochrony Środowiska i Gospodarki Wodnej

WYKRES 8.
UDZIAŁ PROCENTOWY GATUNKÓW
DRZEW PRZYDROŻNYCH W GMINIE
LEGNICKIE POLE.



WYKRES 9.
UDZIAŁ DRZEW Z POSZCZEGÓLNYCH
GRUP WIEKOWYCH W GMINIE LEGNICKIE
POLE.



Źródło: Program zachowania zadrzewień w gminie Legnickie Pole, J. Józefczuk, Legnica 2012/13

4.12. Fauna.

Na terenie gminy najcenniejszym obszarem jest obszar Jeziora Koskowickiego, gdzie występują populacje lęgowe ptactwa wodno-błotnego (ok. 30 gatunków), w tym błotniak stawowy, czajka, czernica, łyska, perkoz, pokląskwa, świergotek łąkowy, remiz, jak również ok. 20 gatunków ryb: ukleja, amur, ciernik, karaś srebrzysty, karaś, jazgarz, słonecznica, sandacz, tołpyga biała, wzdręga, kielb, lin, karp, płoć, krąp, leszcz, szczupak, okoń, sum oraz rozpiór. Występują tu również liczne gatunki nietoperzy: borowiec wielki, gacek, karlik, mroczek późny i Natterera, nocek rudy. Ponadto na obszarze gminy występują jelenie, sarny, dziki i zające, gryzonie takie jak norniki, myszy, ryjówki i rzęsortki a także liczne ptaki należące do pospolitych gatunków: gawrony, skowronki, wrony i wróble oraz kuropatwy, przepiórki i bażanty. Drapieżniki reprezentowane są przez jastrzębie, myszołowy, puszczyki i sowy. W płynących wodach powierzchniowych spotykane są lipienie i pstrągi.

4.13. Obiekty i obszary chronione na podstawie przepisów ochrony przyrody.

Na podstawie art. 6 ust. 1 ustawy z dnia 16 kwietnia 2004r. o ochronie przyrody (tj. Dz. U. z 2013 poz. 627 ze zmianami) formami ochrony przyrody są:

- 1) parki narodowe,
- 2) rezerваты przyrody,
- 3) parki krajobrazowe,
- 4) obszary chronionego krajobrazu,
- 5) obszary Natura 2000,
- 6) pomniki przyrody,
- 7) stanowiska dokumentacyjne,
- 8) użytki ekologiczne,
- 9) zespoły przyrodniczo-krajobrazowe,
- 10) ochrona gatunkowa roślin, zwierząt i grzybów.

Na terenie gminy Legnickie Pole z powyższych form chronionych nie występują:

- parki narodowe,
- parki krajobrazowe,
- stanowiska dokumentacyjne,
- użytki ekologiczne.

Zgodnie z obowiązującym stanem prawnym¹⁴ parki narodowe, rezerваты przyrody, parki krajobrazowe, obszary chronionego krajobrazu tworzą krajowy system obszarów chronionych. System ten stanowi układ przestrzenny wzajemnie uzupełniających się form ochrony przyrody. Istnieje możliwość wprowadzania ochrony indywidualnej w drodze uznania za pomniki przyrody, stanowiska dokumentacyjne, użytki ekologiczne, zespoły przyrodniczo – krajobrazowe. Równolegle funkcjonuje system ochrony gatunkowej roślin i zwierząt.

4.13.1. Rezerваты przyrody.

Na terenie gminy Legnickie Pole zlokalizowany jest obszar rezerwatu przyrody **Jezioro Koskowickie**¹⁵. Powstały 13 kwietnia 2004r. rezerwat ornitologiczny „Jezioro Koskowickie” zajmuje powierzchnię 63,79 ha. Obejmuje on obszar wód, pastwisk i trzcinowisk. Dla zabezpieczenia wartości przyrodniczych rezerwatu utworzona została otulina o powierzchni 22,98 ha. Celem ochrony jest zachowanie ze względów przyrodniczych, naukowych, dydaktycznych, krajobrazowych i turystycznych naturalnego zbiornika wodnego z bogatą lęgową populacją ptaków wodno-błotnych, chronionymi gatunkami ryb, dużym zbiorowiskiem szuwarowym i dobrze wykształconym zespołem narecznicy błotnej i oczeretu jeziernego. Polodowcowe Jezioro Koskowickie ma pow. 55 ha, maksymalną głębokość 2,8 m i jest największym i najcenniejszym obiektem z roślinnością szuwarową – stanowi on największe naturalne trzcinowisko Śląska, zarazem jedyne trzcinowisko z pływającymi wyspami. Charakterystyczne jest ubóstwo zbiorowisk o liściach pływających - zupełny brak grzybieni i grążeli. Jezioro jest również siedliskiem wielu gatunków ryb, charakterystycznych dla wód stojących. Rybostan jeziora składa się z 20 gatunków, w tym między innymi ukleja, amur, ciernik, karaś srebrzysty, karaś, jazgarz, słonecznica, sandacz, tołpyga biała, wzdręga, kielb, lin, płoć karp, krąp, leszcz szczupak, okoń, sum, rozpiór. Zatem utworzona otulina rezerwatu „Jezioro Koskowickie” ze sposobem zagospodarowania łąkowo – pastwiskowym, daje skuteczną gwarancję zabezpieczenia tereny rezerwatu przed zagrożeniami zewnętrznymi wynikającymi z działalności człowieka – zgodnie z art. 5 pkt 14 ustawy o ochronie przyrody (tj. Dz. U. z 2013r. poz. 627 ze zmianami).

4.13.2. Zespoły przyrodniczo-krajobrazowe.

Celem zachowania cech charakterystycznych krajobrazu naturalnego, ukształtowanego przez siły natury, siedlisk roślin i zwierząt na terenie gminy Legnickie Pole uznano sześć zespołów przyrodniczo-krajobrazowych¹⁶ o łącznej powierzchni 355,7 ha:

- 1) „**Złoty Las**” - (pow. 90 ha) położony pomiędzy Legnickim Polem a Mikołajowicami, na północny – wschód od Legnickiego Pola,
- 2) „**Łąki Książęce**” - (pow. 166,20 ha) obszary położone pomiędzy Lubieniem a Strachowicami na wschód od Lubienia,

¹⁴ Ustawa o ochronie przyrody z dnia 16 kwietnia 2004 r., tj. Dz. U. 2013 poz. 627 z późn. zm.

¹⁵ Rozporządzenie Wojewody Dolnośląskiego z dnia 13 kwietnia 2004 r. (Dz. U. Województwa Dolnośląskiego Nr 77 z 29 kwietnia 2004 r.)

¹⁶ Uchwała nr XIII/66/2004 Rady Gminy Legnickie Pole z dnia 25 lutego 2004 r., Uchwała nr XII/61/07 Rady Gminy Legnickie Pole z dnia 11 grudnia 2007 r.

- 3), „**Dolina Uszewicy**” – (pow. 45,8 ha) lasy i łąki pocięte wąwozami położone na wschód od Czarnkowa,
- 4), „**Mokradła Gniewomierskie**” – (pow. 16,3 ha) położone na zachód od Gniewomierza,
- 5), „**Wysoczyzna Taczańska**” – (pow. 13,8 ha) ciąg lasów i pastwisk położonych na północ od Taczalina,
- 6), „**Dębowa Dolina Koisków**” – (pow. 23,6 ha) tereny zalesione, łąki i pastwiska, stawy rybne, położone we wsi Koisków.

Szczegółowy wykaz zespołów przyrodniczo-krajobrazowych na terenie gminy Legnickie Pole zawiera Tabela Nr 8 w Załączniku.

4.13.3. Pomniki przyrody.

Pomniki przyrody stanowią objęte ochroną prawną twory przyrody ożywionej lub nieożywionej, bądź ich zespoły, charakteryzujące się niepowtarzalnymi wartościami naukowymi, krajobrazowymi, historyczno-pamiętkowymi, kulturowymi lub estetycznymi. Do pomników przyrody zalicza się m.in. okazałe, zabytkowe drzewa i ich skupiska, parki, aleje, głazy narzutowe, ciekawe formy skalne, jaskinie, źródła, wywierzyska, wodospady. Na terenie gminy Legnickie Pole 62 pojedyncze drzewa zostały uznane za pomniki przyrody¹⁷. W obecnej chwili pozostały jedynie 54 z nich. Podlegają one ochronie polegającej na ograniczeniach i zakazach. Szczegółowy wykaz drzew uznanych za pomniki przyrody na terenie gminy Legnickie Pole znajduje się w Tabeli Nr 9 w Załączniku.

4.13.4. Gatunki chronione.

Na terenie gminy występują stanowiska roślin i zwierząt rzadkich oraz objętych ochroną prawną, spotykane głównie na terenach podmokłych w dolinach cieków naturalnych oraz zbiorników wodnych. Na podstawie inwentaryzacji przyrodniczej, przeprowadzonej w latach 1997-1998 na terenie gminy stwierdzone zostało występowanie gatunków podlegających ścisłej ochronie: jeden gatunek wymierający w Polsce, ujęty w "Polskiej Czerwonej Księdze Roślin", 3 gatunki roślin podlegające ochronie ścisłej, 5 gatunków roślin pod ochroną częściową, 33 gatunki bardzo rzadkie i rzadkie w regionie, reprezentujące najszybciej wymierające typy roślinności tj. suche murawy i podmokłe łąki, 13 gatunków lokalnie rzadkich.

Gatunki ujęte w "Polskiej Czerwonej Księdze Roślin":

- **Róża francuska** *Rosa gallica* - posiada status gatunku narażonego w Polsce na wyginięcie i stanowi najważniejszy obiekt wymagający ochrony w gminie Legnickie Pole. Osiem stanowisk w gminie jest największym znanym ich skupieniem w Polsce.

Gatunki roślin podlegające ochronie ścisłej:

- Podkolan biały *Platanthera bifolia*
- Śniedek zwisły *Ornithogalum umbellatum*
- Dziewięsił bezłodygowy *Carlina acaulis*

Gatunki pod częściową ochroną:

- Centuria pospolita *Centarium erythraea* ssp. *Erythraea* (C. Umbellatum)

¹⁷ Uchwała Nr VII/52/99 Rady Gminy Legnickie Pole z 28 kwietnia 1999 r. w sprawie uznania za pomniki przyrody pojedyncze drzewa, Uchwała Nr XII/91/2000 r. Rady Gminy Legnickie Pole zmieniająca uchwałę rady gminy w sprawie uznania za pomniki przyrody pojedyncze drzewa

- Pierwiosnka wyniosła *Primula elatior*
- Pierwiosnka lekarska *Primula veris*
- Konwalia majowa *Convallaria majalis*
- Kopytnik pospolity *Asarum europaeum*

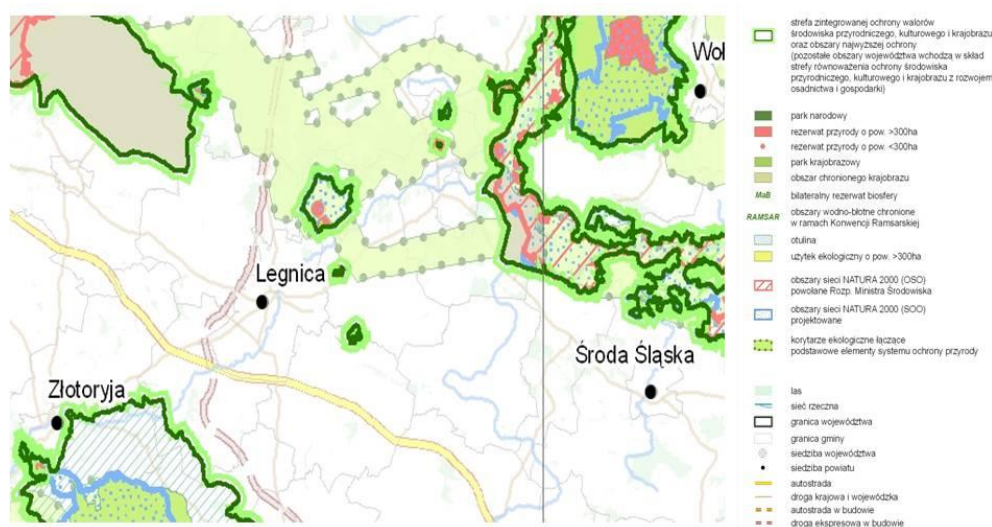
Gatunki rzadkie i bardzo rzadkie w regionie:

- Jaskier wielki *Ranunculus lingua*
- Jaskier kosmaty *Ranunculus lanquinosus*
- Gorysz siny *Peucedanum cervaria*
- Łączęć baldaszkowy *Butomus umbellatus*
- Ostrożeń siny *Cirsium canum*
- Pływacz zwyczajny *Utricularia vulgaris*
- Głóg dwuszyjkowy *Crataegus laevigata*
- Tojeść bukietowa *Lysimachia thyrsoiflora*
- Przetacznik skręcony *Veronica spicata* ssp. *Spicata* (V. Orchidea)
- Zanościca murowa *Asplenium ruta-muraria*
- Przywrotnik pasterski *Alchemilla monticola*

4.13.5. Powiązania przyrodnicze gminy z terenami otaczającymi

Zgodnie z *Prawem ochrony środowiska* w Polsce funkcjonuje system ochrony walorów ekologicznych, który tworzą parki narodowe, rezerваты przyrody, parki krajobrazowe oraz obszary chronionego krajobrazu. Stanowi on podstawę nowych systemów ochrony środowiska uwzględniających dynamikę ekosystemów. Innym systemem ochrony zasobów przyrodniczych o randze międzynarodowej jest system Natura 2000, którego stosowanie jest obowiązkowe dla wszystkich krajów Unii Europejskiej. Założeniem systemu nie jest zastępowanie istniejącego systemu ochrony przyrody na terenie kraju, ale uzupełnianie i dawanie merytorycznych podstaw do zachowania dziedzictwa przyrodniczego w skali kontynentu. Polega to na wybraniu, a następnie skutecznej ochronie obszarów wytypowanych do systemu Natura 2000 w oparciu o dwie dyrektywy europejskie, tzw. Dyrektywę Ptasią i Dyrektywę Habitatową.

SCHEMAT 12. SYSTEM ZINTEGROWANEJ OCHRONY WALORÓW PRZYRODNICZYCH, KRAJOBRAZOWYCH I KULTUROWYCH.



Źródło: opracowanie na podstawie Aktualizacja studium przestrzennych warunków rozwoju energetyki wiatrowej w województwie dolnośląskim, Wojewódzkie Biuro Urbanistyczne, Wrocław 2011

4.13.6. Obszary Natura 2000

Na terenie gminy nie zostały wyznaczone tereny objęte specjalną ochroną Natura 2000, stanowiące Europejską Sieć Ekologiczną obszarów chronionych na terenie Unii Europejskiej. Nie występują tu również obszary specjalnej ochrony ptaków Natura 2000 zamieszczone w rozporządzeniu Ministra Środowiska z 4 lutego 2011 r. (*Dz. U. nr 25 z 2011 r., poz. 133*).

4.13.7. Użytki ekologiczne.

Na terenie gminy Legnickie Pole użytki ekologiczne, stanowiące chronione pozostałości ekosystemów i służące zachowaniu różnorodności biologicznej, nie występują.

Korytarz ekologiczny o lokalnym znaczeniu stanowi niezabudowana dolina rzeki Wierzbak. Istotne jest przeciwdziałanie presji antropogenicznej na teren doliny rzecznej głównie przez ograniczenie zabudowy w tym miejscu. Ważnym elementem korytarzy ekologicznych obejmujących sieć hydrologiczną są występujące na tym terenie zbiorniki wodne powierzchniowe. Zarówno tereny niezabudowane wzdłuż cieków powierzchniowych jak i tereny wokół licznych stawów występujących na tym terenie stanowią dogodne warunki do gniazdowania ptaków.

4.14. Obszary chronione na podstawie przepisów o ochronie wód.

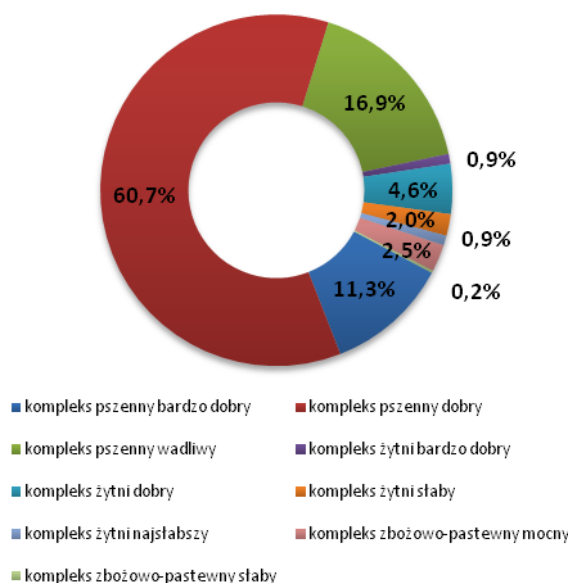
W zachodniej części gminy Legnickie Pole zlokalizowany jest to obszar wysokiej ochrony (OWO) Zbiornik Słup położony na Nysie Szalonej (powierzchnia 4,9 km², pojemności 38,4 mln m³). Zalew Słup kształtem i charakterem nabrzeża o piaszczysto-żwirowych plażach przypomina jezioro polodowcowe. Długość linii brzegowej wynosi 19 km. Wody zbiornika, ze względu na pełnioną przezeń funkcję (rezerwuuar wody pitnej dla Legnicy) wyłączone są z jakiegokolwiek wykorzystania rekreacyjnego, z wyjątkiem uprawiania wędkarstwa (wody PZW o/Legnica). Poza zabezpieczeniem systemu wodociągowego Legnicy, zbiornik zbudowano celem ochrony przeciwpowodziowej - regulacji przepływów Nysy Szalonej. Zbiornik posiada pierwszą klasę czystości, co sprzyja występowaniu tu 18 gatunków ryb, między innymi takich jak: amur biały, boleń, karaś, karp, leszcz, lin, okoń, płoć, pstrąg, sandacz, szczupak, ukleja i inne. Ponadto gnieździ się tu około 25 (w okresie przelotów nawet do 80 gatunków ptactwa wodnego), szczególnie w rejonie rozlewiska Nysy na południowych krańcach zalewu. Wzdłuż północnego brzegu zbiornika poprowadzony jest szlak turystyczny PTTK - czarny Szlak spacerowy sezonowy o łącznej długości ok. 5 km.

W północno-zachodniej części gminy znajduje się podlegający ochronie główny zbiornik wód podziemnych GZWP nr 318 – Słup-Legnica o powierzchni 70 km², średniej głębokości 15 m i zasobach 15 tys. m³/d. Decyzją Ministra Środowiska z dnia 9.12.2015r. znak DGK-II.4731.123.2015.AK zatwierdzono dokumentację hydrogeologiczną z ustanowieniem obszarów ochrony Lokalnego Zbiornika Wód Podziemnych Zbiornik Słup Legnica, dawniej Głównego Zbiornika Wód Podziemnych Zbiornik Słup Legnica nr 318. Obecnie obszar ochrony znajduje się poza terenom gminy Legnickie Pole.

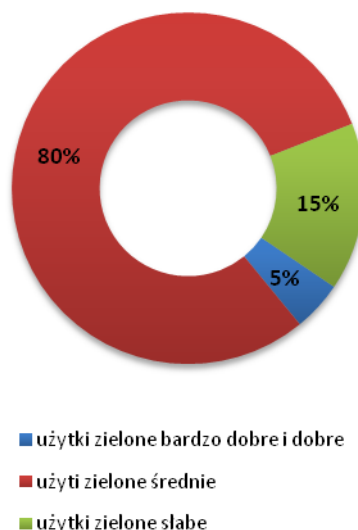
4.15. Obszary chronione na podstawie przepisów o ochronie gruntów rolnych i leśnych.

Na terenie Gminy Legnickie Pole przeważają grunty o dobrej jakości (GR I-IIIb i UZ I-III) i zajmują one 80% powierzchni gruntów rolnych, a najsłabsze grunty (V i VI) stanowią około 3%. Pod względem przydatności rolniczej gleb wśród gruntów ornych dominują kompleksy pszenne (bardzo dobry, dobry i wadliwy) stanowiące 88,9%. Wśród użytków zielonych największy udział mają użytki zielone średnie – 80,0%.

WYKRES 10.
KOMPLEKSY GRUNTÓW ORNYCH



WYKRES 11.
KOMPLEKSY UŻYTKÓW ZIELONYCH



Źródło: Opracowanie na podstawie Plan urzędzeniowo-rolny gminy Legnickie Pole, Wrocław 2010 r.

W przedziale gleb od bardzo kwaśnych do lekko kwaśnych znajduje się 88% badanych gleb. Najwięcej gleb o odczynie od bardzo do lekko kwaśnych stwierdzono we wsiach Mąkolice – 95%, Biskupice – 96%, Raczkowa – 97%.

5. STAN DZIEDZICTWA KULTUROWEGO I ZABYTKÓW ORAZ DÓBR KULTURY WSPÓŁCZESNEJ.

5.1. Rys historyczny osadnictwa na terenie gminy Legnickie Pole.¹⁸

Dzieje Legnickiego Pola związane są nierozdzielnie z dramatycznymi wypadkami, jakie rozegrały się w pobliżu, 9 kwietnia 1241 roku. W okolicach tych Piast śląski, książę Henryk II, zwany Pobożnym, na czele rycerstwa polskiego, wspomaganego przez ochotników z Zachodu, starł się z przeważającą liczebnie armią tatarską i walcząc do ostatka, poległ w boju. Pole tej bitwy utrwalone zostało w dziejach jako miejsce jednej z najbardziej doniosłych bitew w historii Polski i Europy. Według tradycji początki Legnickiego Pola wiążą się z odnalezieniem na poboju zwłok Henryka przez św. Jadwigę. Dla uczczenia pamięci syna miała ona następnie ufundować kościół, którego ołtarz znajdował się dokładnie w miejscu gdzie spoczywało bezgłowe ciało księcia. Opiekę nad kościołem powierzyła benedyktynom przybyłym z czeskich Opatowic. Pierwsi osadnicy świeccy, którzy zamieszkali na terenie dzisiejszego Legnickiego Pola przybyli tu ok. 1270 roku.

W czasie reformacji Legnickie Pole przeszło w ręce protestantów. Wojna trzydziestoletnia, która spustoszyła Śląsk w latach 1618-1648 nie ominęła Legnickiego Pola, wieś uległa spaleniowi przez oddział szwedzkich rajtarów. Z początkiem XVIII wieku dobra były poważnie zadłużone. Othmar Zinke (opat klasztoru benedyktynów w Brzeźnowie) wykorzystał okazję by odzyskać utracone dobra, wykupił je. Legnickie Pole ponownie przeszło, więc w ręce Benedyktynów (13.12.1703r.). W 1723 roku rozpoczęto prace nad budową budynków klasztornych. Prace przebiegały w zawrotnym jak na owe czasy tempie, tak, że już w 1733 zostały ukończone. Nie dane jednak było Benedyktynom długo

¹⁸ Źródło: www.legnickiepole.pl

pozostać w polskich dobrach. W wyniku podboju Śląska przez Fryderyka II w 1741 r. Legnickie Pole znalazło się w obrębie militarystycznej monarchii pruskiej. Ostatecznie decyzja rządu pruskiego z 1810 roku o sekularyzacji dóbr zakonnych przypieczętowała powolny proces upadku klasztoru. W dwa lata po sekularyzacji Legnickie Pole przeszło w ręce prywatne. Jednocześnie jednak funkcje miejscowości, a zwłaszcza zabudowań poklasztornych zaczynają ewaluować w sposób dość znamieny dla stosunków pruskich. Dawny ośrodek życia religijnego i umysłowego zostaje przekształcony w kuźnię militaryzmu. W 1761r. zatrzymał się tu sam Król Fryderyk II.

W 1813 r. rozegrała się w pobliżu sławna bitwa nad Kaczawą, (której dowódca generał Gebhard Lebrecht Blücker otrzymał za swe zasługi tytuł księcia von Wahlstatt). W latach 1828 i 1835 odbyły się tutaj wielkie manewry królewskie. W 1836 r. postanowiono zlokalizować tu nowo utworzony korpus kadetów. Na potrzeby korpusu przystąpiono do rozbudowy zabudowań klasztornych (autorem projektu był Karol Fryderyk Schinkel). W latach 1894-1898 w związku z powiększeniem stanu liczebności armii pruskiej ponownie przebudowano zabudowania klasztorne. Mieścił się tu korpus kadetów, w którego szeregach wychowywał się m.in. w latach 1859-1863 Paul von Hindenburg, przyszły feldmarszałek i premier Rzeszy. W związku z demilitaryzacją ówczesnych Niemiec po traktacie wersalskim korpus został przekształcony w cywilny zakład wychowawczy. W 1933 r. w Legnickim Polu utworzono hitlerowską szkołę polityczną. W czasie ostatniej wojny w zabytkowych murach poklasztornych zlokalizowany był obóz jeniecki Oflag VIII f, w którym więziono oficerów francuskich, jugosłowiańskich i radzieckich.

Obecnie kościół św. Jadwigi jest kościołem parafialnym (Parafia Rzymsko-Katolicka). W dawnym kościele p.w. św. Trójcy mieści się (od 1960 roku) Muzeum Bitwy Legnickiej. Budynki klasztorne, po kilkakrotnej zmianie użytkownika, przejęło ostatecznie ministerstwo zdrowia - mieści się tu Dom Pomocy Społecznej, będący obecnie własnością powiatu legnickiego. Legnickie Pole natomiast to miejscowość coraz częściej odwiedzana przez turystów, głównie ze względu na historyczny epizod roku 1241 oraz wspaniałe zabytkowe, zaliczany do najlepszej światowej klasy obiekt sakralny.

5.2. Obiekty i obszary chronione.

Przy sporządzaniu studium uwarunkowań i kierunków zagospodarowania przestrzennego gminy Legnickie Pole należy zapewnić ochronę zabytków i opiekę nad zabytkami. Na podstawie art. 19 ustawy z dnia 23 lipca 2003r. o ochronie zabytków i opiece nad zabytkami (Dz. U. z 2003 Nr 162, poz.1568 z późn. zm.) dokonuje się tego poprzez uwzględnienie ochrony zabytków nieruchomych wpisanych do rejestru zabytków oraz innych zabytków nieruchomych znajdujących się w gminnej ewidencji zabytków, a także, w zależności od potrzeb – poprzez ustanowienie stref ochrony konserwatorskiej. Gmina Legnickie Pole posiada "Program Opieki nad zabytkami gminy Legnickie Pole" z 2007 roku uchwalony przez Radę Gminy Legnickie Pole uchwałą Nr X/52/07 z dnia 30 października 2007r. oraz Gminną Ewidencję Zabytków sporządzoną we wrześniu 2013r. Na terenie gminy Legnickie Pole wyznaczone zostały strefy ochrony konserwatorskiej, które zostały przedstawione w poniższej tabeli:

TABELA NR 8.
STREFY OCHRONY KONSERWATORSKIEJ NA TERENIE GMINY LEGNICKIE POLE.¹⁹

Lp.	Strefa	Opis	Miejscowość
1.	"A" ścisłej ochrony konserwatorskiej	obszary szczególnie wartościowe, o zachowanej historycznej strukturze przestrzennej, uznane za szczególnie ważne jako materialne świadectwo historyczne	Gniewomierz, Kłębanowice, Koskowice, Legnickie Pole, Lubień, Mikołajowice, Nowa Wieś Legnicka, Ogonowice, Raczkowa, Taczalin
2.	"B" ochrony konserwatorskiej	obszary, na których elementy dawnego układu zachowały się w stosunkowo dobrym stanie	Bartoszków, Czarnków, Gniewomierz, Kłębanowice, Koisków, Koskowice, Księginice, Legnickie Pole, Lubień, Nowa Wieś Legnicka, Raczkowa, Taczalin
3.	"K" ochrony krajobrazu kulturowego	obszary krajobrazu związanego integralnie z zespołem zabytkowym, znajdującym się w jego otoczeniu, lub obszary o charakterystycznym wyglądzie, ukształtowane w wyniku działalności człowieka	Biskupice, Czarnków, Lubień, Legnickie Pole, Ogonowice, Raczkowa
4.	"E" ochrony ekspozycji układu zabytkowego	obszar stanowiący zabezpieczenie właściwego ekspozowania zespołów lub obiektów zabytkowych o szczególnych wartościach krajobrazowych	Legnickie Pole, Mikołajowice
5.	"W" ścisłej ochrony archeologicznej	Obszary wyłączone z wszelkiej działalności inwestycyjnej, która mogłaby naruszyć ich specyficzną formę	Czarnków, Koskowice, Legnickie Pole - Racimierz, Lubień, Strachowice
6.	"OW" obserwacji archeologicznej dla obszarów o domniemanej zawartości reliktyw archeologicznych		wszystkie obręby gminy

Na terenie gminy występują również obiekty o walorach kulturowych, które zostały wpisane do wojewódzkiej (24 obiekty) i gminnej ewidencji zabytków (155). Obejmują one głównie zespoły folwarcznych zabudowań mieszkalno-gospodarczych oraz obiekty przemysłowe. Miejscowość Legnickie Pole należy do najcenniejszych pamiątek przeszłości kraju. Zgodnie z Rozporządzeniem Prezydenta Rzeczypospolitej z dnia 14 kwietnia 2004 r. opactwo Benedyktynów w Legnickim Połu uznane zostało za Pomnik Historii oraz kościół rzymsko – katolicki p.w. św. Trójcy obecnie Muzeum Bitwy Legnickiej. Większość obiektów zabytkowych oraz o znaczeniu kulturowym znajduje się w złym stanie technicznym i wymaga pilnych prac konserwatorskich. Szczegółowy wykaz obiektów wpisanych do rejestru zabytków oraz gminnej ewidencji zabytków znajduje się w Tabeli 11 i 12 w Załączniku. Na obszarze gminy Legnickie Pole występują również 24 stanowiska wpisane do rejestru zabytków archeologicznych: Bartoszków (2), Biskupice (5), Czarnków (3), Gniewomierz (2), Koskowice (2), Legnickie Pole (2), Lubień (4), Mikołajowice (1), Ogonowice (3). Ponadto na terenie gminy rozpoznanych zostało 265 obiektów i 491 faktów archeologicznych. Występują tu pozostałości osad, cmentarzyska, znaleziska luźne, także stanowiska posiadające tzw. własną formę krajobrazową — grodziska, inne urządzenia obronne, kurhany.

¹⁹ Źródło: Studium Środowiska Kulturowego Wrocław 2004r. ROBIDZ

Zgodnie z przepisami ustawy z 23 lipca o ochronie zabytków i opiece nad zabytkami (tj. Dz. U. z 2014r. poz. 1446) zabytki znajdujące się w rejestrze zabytków podlegają ochronie. W odniesieniu do zabytków wpisanych do rejestru, w tym zabytków archeologicznych, ustawa o ochronie zabytków i opiece nad zabytkami wymaga uzyskania zgody Wojewódzkiego Konserwatora Zabytków w przypadku:

- prowadzenia prac konserwatorskich, restauratorskich lub robót budowlanych;
- wykonywania robót budowlanych w otoczeniu zabytku;
- prowadzenia badań konserwatorskich;
- prowadzenia badań architektonicznych;
- przemieszczania zabytku nieruchomego;
- dokonywania podziału zabytku nieruchomego;
- zmiany przeznaczenia zabytku lub sposobu korzystania z tego zabytku;
- umieszczania na zabytku urządzeń technicznych, tablic, reklam oraz napisów, z wyłączeniem tablic informujących, iż dany obiekt jest zabytkowy;
- podejmowania innych działań, które mogłyby prowadzić do naruszenia substancji lub zmiany wyglądu zabytku;
- poszukiwania ukrytych lub porzuconych zabytków ruchomych, w tym zabytków archeologicznych, przy użyciu wszelkiego rodzaju urządzeń elektronicznych i technicznych oraz sprzętu do nurkowania
- pozwolenia na badania archeologiczne.

W opracowanej we wrześniu 2013r. Gminnej Ewidencji Zabytków strefą ścisłej ochrony konserwatorskiej objęto jedynie *Ośrodek historyczny miasta w Legnickim Polu*. Obszar ten obejmuje obiekty i obszary wpisane do rejestru zabytków oraz uznane za pomnik historii. Obszar ujęty w Gminnej Ewidencji Zabytków ustanowiony decyzją A/2647/512 z dnia 01.12.1958 r. Wojewódzkiego Konserwatora Zabytków obejmuje:

- zespół klasztorny,
- zabudowaną po miejsku ul. Benedyktynów,
- ul. Św. Jadwigi przechodzącą w plac przed klasztorem,
- parcelę z plebanią (ul. Św. Jadwigi 1),
- ul. Klasztorną i Plac Ks. Henryka Brodatego (z wylotami ulic Klasztornej, Rycerskiej, Piastowskiej, Henryka Brodatego) oraz
- południową część osady wydzieloną ulicami K.D. Asam i Bajdara (dawnymi granicznymi drogami siedliska), przeciętą ulicami Piastowską i Rycerską (ograniczającymi relikty nawisła) oraz ul. Książąt Śląskich -stara drogą z Legnickiego Pola do Racimierza.

Wsie: Gniewomierz, Koskowice, Kłębanowice, Księginice, Lubień, Mikołajowice, Ogonowice i Taczałin oraz przysiółek Racimierz objęto strefą ochrony konserwatorskiej. Obszary wyznaczone na podstawie Messtichblattów 1:25 000 z 1936 roku w Gminnej Ewidencji Zabytków z września 2013r. nazwano *Historycznymi układami ruralistycznymi*. Obszary krajobrazu kulturowego wyznaczono dla wsi Legnickie Pole wraz z jej przysiółkami Janiszowem i Racimierzem granica obszaru przebiega od północy wzdłuż autostrady A-4, od zachodu rzeka Wierzbak i polna droga do przysiółka Racimierz,

od południa polnymi drogami aż do autostradowego węzła Mikołajowice oraz dla przedpola wsi Lubień w dolince rzeki Wierzbiak.

5.3. Uwarunkowania wynikające ze stanu dziedzictwa kulturowego i zabytków dóbr kultury współczesnej w gminie Legnickie Pole.²⁰

Wszelkie działania związane z rozwojem gminy muszą opierać się przede wszystkim na jej zasobach i walorach. Wykorzystanie zarówno zasobów środowiska przyrodniczego jak i środowiska kulturowego powinny stanowić jedną z głównych wytycznych polityki gminy. Procesy rozwojowe zachodzące powinny przy zapewnieniu warunków trwania i wzbogacania materialnego dziedzictwa kulturowego. Zasoby kulturowe w sposób zasadniczy stanowią zarówno o atrakcyjności krajobrazu, jak też o atrakcyjności ekonomicznej regionu. Mają szansę stać się bazą przede wszystkim w rozwoju turystyki i przedsiębiorczości lokalnej. Podniesienie jakości warunków życia mieszkańców, co nie zawsze jest uświadamiane, jest związane bezpośrednio z jakością przestrzeni kulturowej gminy. W kreowaniu wizerunku gminy o wysokiej jakości środowiska życia ważne funkcje pełni zatem kultura w jej szerokim rozumieniu:

- **integracji** społeczności przy pomocy określonych wartości i ideałów kulturowych
- **komunikująca i sublimacyjna** służąca porozumiewaniu się społeczności
- **adaptacji**, polegająca na udostępnieniu określonych wzorów kulturowych
- **przekazywania dziedzictwa kulturowego.**

Gmina Legnickie Pole jest specyficzną gminą wiejską, pozbawioną administracyjnie dominującego ośrodka miejskiego, którego ciężenie wpływa w zasadzie na wszystkie sfery jej rozwoju. Gmina Legnickie Pole zajmuje teren na południowy wschód od Legnicy, obszar pofałdowany o zróżnicowanej rzeźbie, z wieloma kulminacjami, dzielony płytkimi dolinami cieków wodnych. Już w średniowieczu rozwinęło się tu dość gęste osadnictwo, a w okolicach Legnickiego Pola rozegrała się w 1241 roku słynna bitwa z Tatarami, w której poległ Henryk Pobożny, syn Świętej Jadwigi Śląskiej.

Osadnictwo na terenie obecnej Gminy Legnickie Pole kształtowało się w sposób zróżnicowany. I tak w północnej i wschodniej i południowo-wschodniej części gminy powstały większe lub mniejsze wsie kmiecie (Bartoszków, Kłębanowice, Koskowice, Księginice, Mikołajowice, Ogonowice i Taczałin), pozbawione folwarków, mające układy ulicowe z zabudową ujmującą z dwóch stron szerokie nawsia (wspólne użytki, od czasów nowożytnych zabudowywane domami uboższych warstw ludności wiejskiej). Z tego klasycznego układu przestrzennego wyłamał się jedynie założyciele Ogonowic, kmieć wsi z jednostronnym siedliskiem wypełnionym szeregiem zagród. W tym przypadku, gdy nie było nawsia, uboższa ludność wsi musiała osiedlić się na stoku wzniesienia. Stare układy ruralistyczne kmiecych wsi przetrwały bez większych zmian do ok. połowy XIX w., do czasu budowy przez te osady nowych dróg. W trakcie prac zacierano dawne kształty nawsia, starano się je regulować i porządkować przestrzennie. W tym kształcie układy wsi, ze zmienionymi nawsiami, zachowały się do dziś.

W większości zamożnych wsi kmiecych już w średniowieczu budowano kościoły i zakładano cmentarze. Sytuowano je najczęściej na terenie nawsia. W wymienionych powyżej miejscowościach jedyny gotycki kościół zachował się w Kłębanowicach oraz w postaci przyziemia wieży w Mikołajowicach, natomiast w Taczałinie i Koskowicach obecnie istniejące świątynie zbudowano w XIX w., zapewne na miejscu starszych, drewnianych, lub może mniejszych, murowanych. Nowy

²⁰Opracowano na podstawie "Programu Opieki nad zabytkami gminy Legnickie Pole" z 2007 roku

interesujący pod względem architektonicznym kościół w Taczalinie wzniesiono w r. 1821 w stylu śląskiego wczesnego neoklasycyzmu. Natomiast kościół w Koskowicach zbudowano w r. 1849, w stylu architektury szkoły berlińskiej, kształtowanej w nawiązaniu do twórczości K. F. Schinkla. Przez cały XIX w. budowano przy kościołach szkoły oraz pastorówki lub domy parafialne.

Przedsięwzięciem wręcz wyjątkowym było wzniesienie w Legnickim Polu klasztoru Benedyktynów. Było to posunięcie o charakterze kontrreformacyjnym, bowiem w Księstwie Legnickim, podlegającym już wówczas bezpośredniej władzy cesarskiej nadal dominował protestantyzm. Jako miejsce lokalizacji wybrano wieś związaną tradycją z miejscem bitwy z Tatarami i w przeszłości podarowaną już Benedyktynom przez Św. Jadwigę Śląską. Prascy Benedyktyni wzniesli w Legnickim Polu w latach 1727–1731 wspaniały zespół klasztorny zaprojektowany przez genialnego czeskiego architekta K. I. Dientzenhofera, obok klasztoru w Krzeszowie jedno z najwspanialszych dzieł dojrzałego baroku na Śląsku. Klasztor zbudowano na jednej z kulminacji płaskowyżu na południowy wschód od Legnicy, w związku z czym stał się on doskonale widziany z różnych kierunków i dużych odległości a zwłaszcza z głównej drogi łączącej Legnicę z Jaworem. Dziedzictwo kulturowe Gminy wiąże się z gospodarką rolniczą; ekspansja przemysłu na terenie Gminy nastąpiła bowiem dopiero w okresie powojennym. Najcenniejsze zabytki Gminy to przede wszystkim obiekty sakralne oraz dawne założenia rezydencjonalne.

W 2004 roku zostało opracowane przez Regionalny Ośrodek Badań i Dokumentacji Zabytków we Wrocławiu "*Studium środowiska kulturowego gminy Legnickie Pole*", w którym wyczerpująco zostały potraktowane zagadnienia z zakresu ochrony konserwatorskiej. *Studium m.in.* stało się podstawą do przygotowania we wrześniu 2013 roku Gminnej Ewidencji Zabytków. Zostało wykorzystane także do sporządzenia miejscowego planu zagospodarowania przestrzennego gminy. Władze gminy posiadają zatem aktualne i stosowne narzędzia do prowadzenia polityki dotyczącej ochrony środowiska kulturowego w gminie.

Miejscowość gminna Legnickie Pole należy niewątpliwie do najcenniejszych pamiątek przeszłości kraju. Stwierdzenie to poświadcza uznanie przez **Prezydenta Rzeczypospolitej rozporządzeniem z dn. 14.04.2004 r. opactwa Benedyktynów w Legnickim Polu za Pomnik Historii. Walory artystyczne i historyczne oraz związane z decyzją Prezydenta Rzeczypospolitej przesłanki prawne powinny skłaniać do takiego postępowania w zakresie planowania przestrzennego, by pozwoliło ono zachować wszystkie historyczne, kulturowe i krajobrazowe walory Legnickiego Pola.**

6. WARUNKI I JAKOŚĆ ŻYCIA MIESZKAŃCÓW.

6.1. Sytuacja demograficzna gminy Legnickie Pole.

6.1.1. Liczba i rozmieszczenie ludności.

Na koniec 2013 r. obszar gminy Legnickie Pole zamieszkiwało 5129 osób²¹. Liczba ta stanowiła 9,34% ludności powiatu legnickiego oraz 0,17% ludności województwa dolnośląskiego. Z czego kobiet było 2761 z mężczyzn 2368. Na koniec 2013 r. w strukturze ludności gminy Legnickie Pole według płci zaznaczała się przewaga kobiet 117 na 100 mężczyzn. Gęstość zaludnienia w Gminie Legnickie Pole na powierzchni 8524 ha na koniec 2013r. wynosiła 60 os/km².

Na koniec 2016 r. obszar gminy Legnickie Pole zamieszkiwało 5190 osób. Liczba ta stanowiła 9,4% ludności powiatu legnickiego oraz 0,17% ludności województwa dolnośląskiego. Z czego kobiet było

²¹ Źródło: Bank Danych Lokalnych dane statystyczne GUS stan w dniu 31.12.2013r.

2751 z mężczyzn 2438. Na koniec 2016 r. w strukturze ludności gminy Legnickie Pole według płci zaznaczała się przewaga kobiet 113 na 100 mężczyzn. Gęstość zaludnienia w Gminie Legnickie Pole na powierzchni 8524 ha na koniec 2016r. wynosiła 61 os/km².

TABELA NR 9.

LICZBA LUDNOŚCI GMINY LEGNICKIE POLE W POSZCZEGÓLNYCH MIEJSCOWOŚCIACH

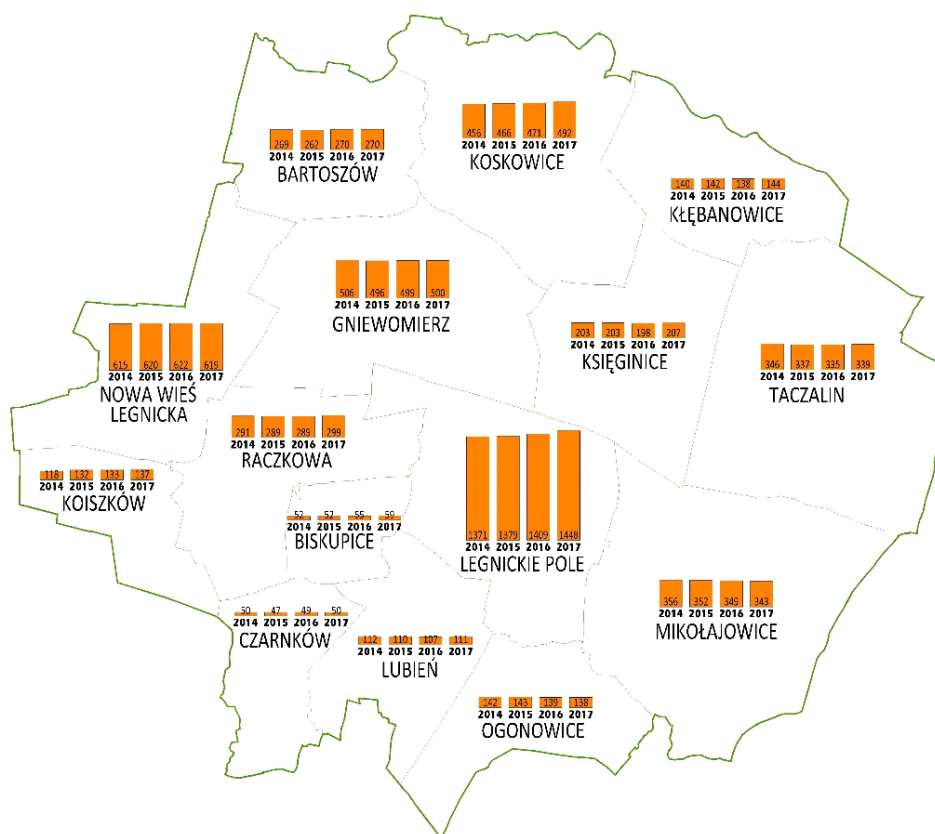
L.p. 1	Miejscowość 2	ROK 2014* 3	ROK 2015* 4	ROK 2016* 5	ROK 2017* 6
1.	Bartoszków	269	262	270	270
2.	Biskupice	52	52	55	59
3.	Czarnków	50	47	49	50
4.	Gniewomierz	484	474	478	482
	Psary	22	22	21	18
	przysiółek				
5.	Koisków	53	59	59	72
6.	Mąkolice	65	73	74	65
	przysiółek				
7.	Koskowice	456	466	471	492
8.	Kłębanowice	140	142	138	144
9.	Księginice	203	203	198	207
10.	Legnickie Pole	1338	1343	1373	1411*
11.	Lubień	112	110	107	111
12.	Mikołajowice	356	352	349	343
13.	<u>Nowa Wieś</u>	615	620	622	619
	<u>Legnicka</u>				
14.	Ogonowice	142	143	139	138
15.	Raczkowa	291	289	289	299
16.	Taczalin	346	337	335	339
17.	Strachowice	33	36	36	37
Suma:		5027 w tym: K:2718 M:2309	5030	5063 w tym: K:2708 M:2355	5161 w tym: K:2757 M:2404

* wg stanu na dzień: 31 grudnia 2014, 2015, 2016 i 30. 06.2017r. źródło: dane uzyskane z gminy Legnickie Pole

* w tym 417 mieszkańców DPS Legnickim Polu

Z analizy danych z 4 ostatnich lat 2013 – 2017 wynika, że liczba mieszkańców gminy Legnickie Pole wzrosła z 5 000 do 5 161 przy czym szczególnie zwiększyła się we wsiach: Bartoszowie, Gniewomierzu, Legnickim Polu i Koskowicach.

W ostatnich latach w Polsce oficjalne statystyki urzędowe GUS prezentują liczbę ludności poszczególnych gmin w dwóch ujęciach, tj. jako liczbę ludności według stałego miejsca zameldowania oraz jako liczbę ludności według faktycznego miejsca zamieszkania. Liczba ludności gminy w danym roku przedstawiana jest dodatkowo według stanu w dwóch momentach czasowych, tj. w dniach 30 czerwca oraz 31 grudnia. Warunki te zmuszają analityka sytuacji demograficznej danej lokalnej jednostki terytorialnej do podjęcia decyzji, którą z wartości opisujących wielkość populacji przyjąć za punkt wyjścia analizy. Przyjęta liczba ludności gminy powinna z jednej strony jak najlepiej nawiązywać do jej rzeczywistego stanu zaludnienia, z drugiej zaś – nie powinna być sprzeczna z danymi liczbowymi opisującymi strukturę populacji (według płci, wieku itp.). W niniejszym rozdziale za punkt wyjścia analizy przyjmuje się liczbę ludności faktycznie zamieszkałej na obszarze gminy Legnickie Pole według stanu z 31 grudnia.



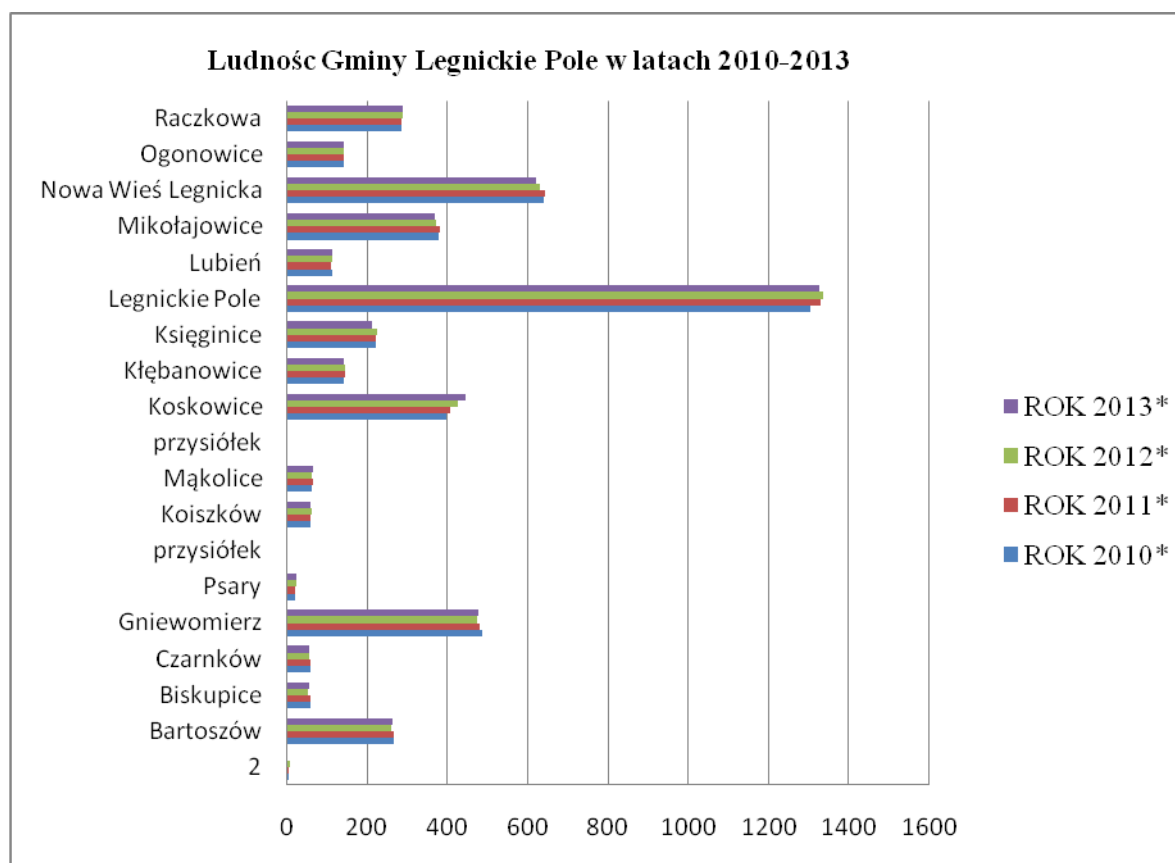
SCHEMAT 13. LICZBA LUDNOŚCI GMINY LEGNICKIE W POSZCZEGÓLNYCH MIEJSCOWOŚCIACH W LATACH 2014 - 2017

Z danych **Głównego Urzędu Statystycznego** wynika, że liczba ludności Polski spadła w 2013 roku do mniej niż 38,5 mln. Polaków ubywa już drugi rok z rzędu. Ten trend będzie się pogłębiał w następnych latach. Tempo przyrostu rzeczywistego wyniosło minus 0,1 proc., co oznacza, że na każde 10 tys. mieszkańców Polski w zeszłym roku ubyło 10 osób. Szacuje się, że na koniec 2013 r. ludność Polski liczyła 38 mln 496 tys. osób.

Ze wstępnych danych wynika również, że w 2013 r. odnotowano ujemny **przyrost naturalny** ludności – przede wszystkim w wyniku mniejszej niż w poprzednim roku liczby urodzeń, przy jednoczesnym wzroście liczby zgonów. Liczba urodzeń była mniejsza od liczby zgonów o ok. 15 tys. osób; współczynnik przyrostu naturalnego liczony na 1000 ludności wyniósł minus 0,4 promila. Jednocześnie Polacy żyją coraz dłużej. Mężczyźni żyją w Polsce przeciętnie 72,7 lat, a kobiety – 81 lat. To o sześć lat dłużej niż na początku lat 90-tych i o blisko trzy lata dłużej niż w 2000 r. Zdaniem ekspertów dane wskazujące na starzenie się polskiego społeczeństwa nie są dla naszej gospodarki zbyt optymistyczne, ale są podobne do tendencji obserwowanych w innych krajach europejskich.

Ta tendencja dotyczy nie tylko Polski, ale i całej Europy. W tych rozwiniętych, zamożnych społeczeństwach następuje załamanie demografii - z jednej strony rodzi się coraz mniej dzieci, a z drugiej żyjemy coraz dłużej. Więc coraz trudniej utrzymać będzie ten standard życia i ten poziom życia, do którego w Europie się przyzwyczailiśmy. Dzisiaj w Europie widać załamanie systemów emerytalnych, bo nie ma następnych pokoleń, które by wypracowały tyle dóbr, by rozdzielić je także między tych, którzy pobierają świadczenia emerytalne.

WYKRES 12. LUDNOŚĆ GMINY LEGNICKIE POLE W LATACH 2010 - 2013



6.1.2. Struktura ludności wg wieku 2010 - 2016.

TABELA NR 10.

STRUKTURA LUDNOŚCI GMINY LEGNICKIE POLE NA TLE POWIATU, WOJEWÓDZTWA I KRAJU

2016

Przedział wiekowy	Gmina Legnickie Pole	Powiat Legnicki	Województwo dolnośląskie	Polska
0-18 lat	949	9 882	487 606	6 895 878
18- 64/59 lat	3 210	34 940	1 800 317	23 767 614
65/60 lat i więcej	1 063	10 360	615 787	7 769 500
Ogółem	5 222	55 182	2 903 710	38 432 992

Źródło: Bank Danych Lokalnych GUS Układ wg klasyfikacji NTS

2015

Przedział wiekowy	Gmina Legnickie Pole	Powiat Legnicki	Województwo dolnośląskie	Polska
0-18 lat	938	9 854	486 540	6 901 795
18- 64/59 lat	3 296	35 275	1 823 505	24 002 168
65/60 lat i więcej	1 035	9 922	594 162	7 533 276
Ogółem	5 179	55 016	2 904 207	38 437 239

Źródło: Bank Danych Lokalnych GUS Układ wg klasyfikacji NTS

2014

Przedział wiekowy	Gmina Legnickie Pole	Powiat Legnicki	Województwo dolnośląskie	Polska
0-18 lat	937	9 902	488 422	6 942 996
18- 64/59 lat	3 233	35 553	1 846 755	24 230 162
65/60 lat i więcej	1 001	9 571	573 280	7 305 444
Ogółem	5 171	54 929	2 908 457	38 478 602

Źródło: Bank Danych Lokalnych GUS Układ wg klasyfikacji NTS

2013

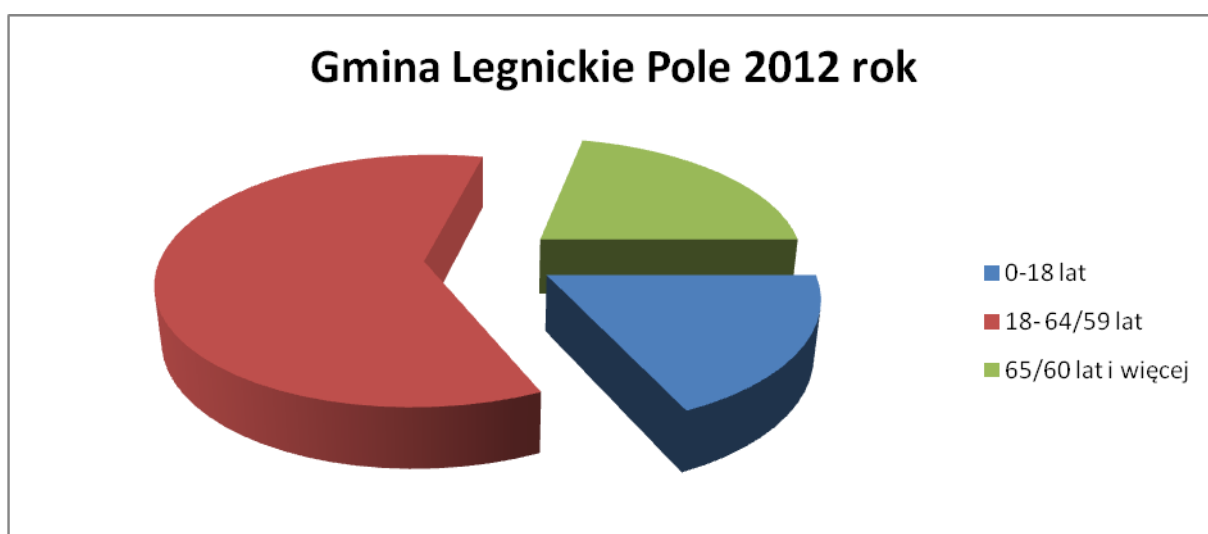
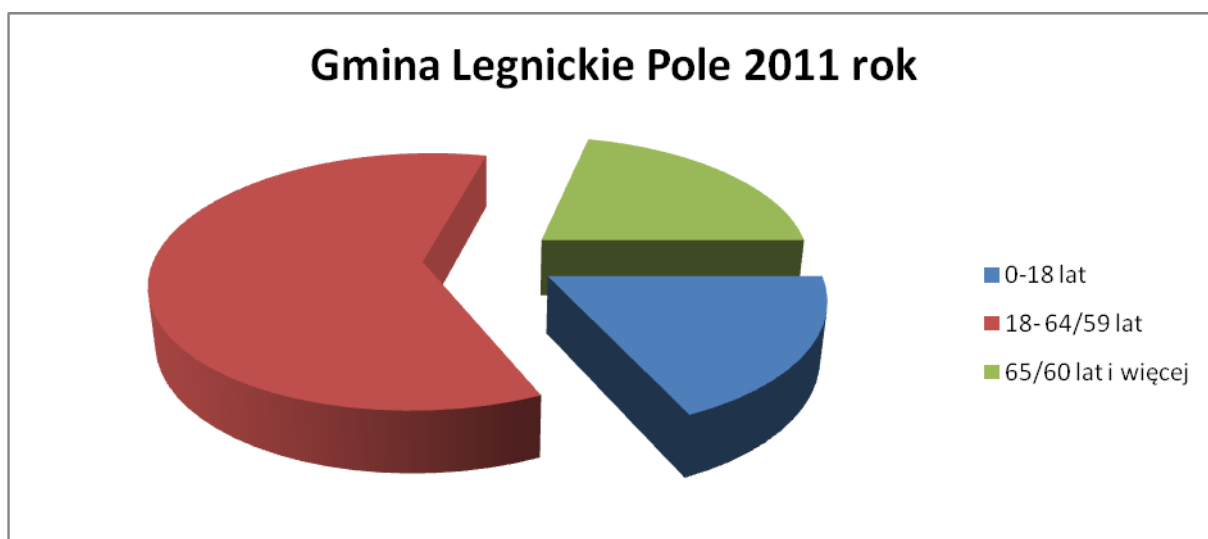
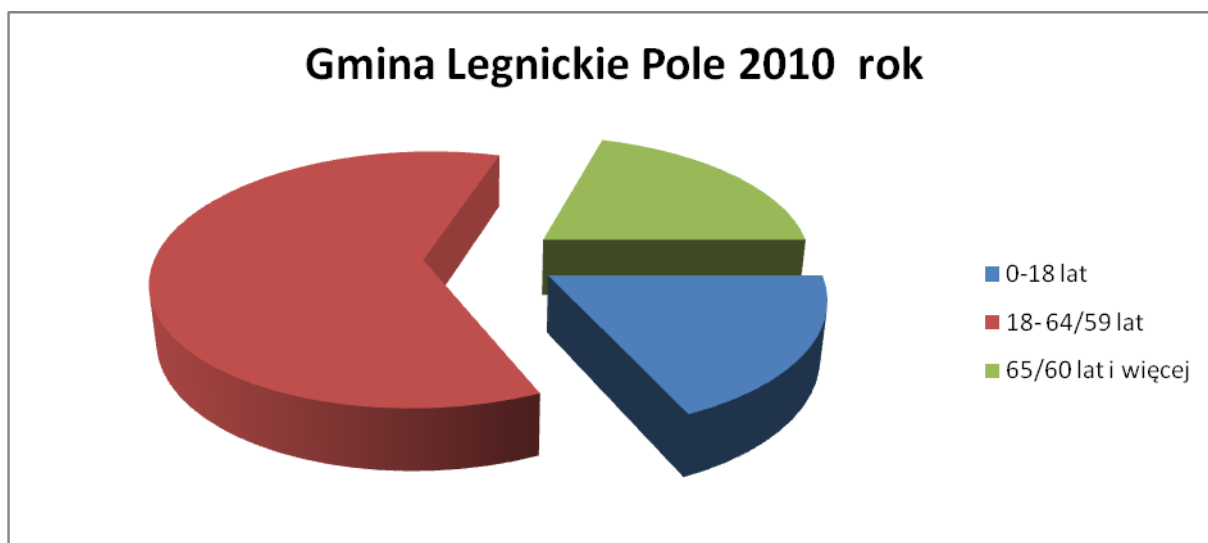
Przedział wiekowy	Gmina Legnickie Pole	Powiat Legnicki	Województwo dolnośląskie	Polska
0-18 lat	911	11 376	554 586	7 895 735
18- 64/59 lat	2 973	36 301	1 923 298	24 927 316
65/60 lat i więcej	1 116	7 192	432 113	5 672 608
Ogółem	5 000	54 869	2 900 007	38 495 659

Źródło: Bank Danych Lokalnych GUS Układ wg klasyfikacji NTS

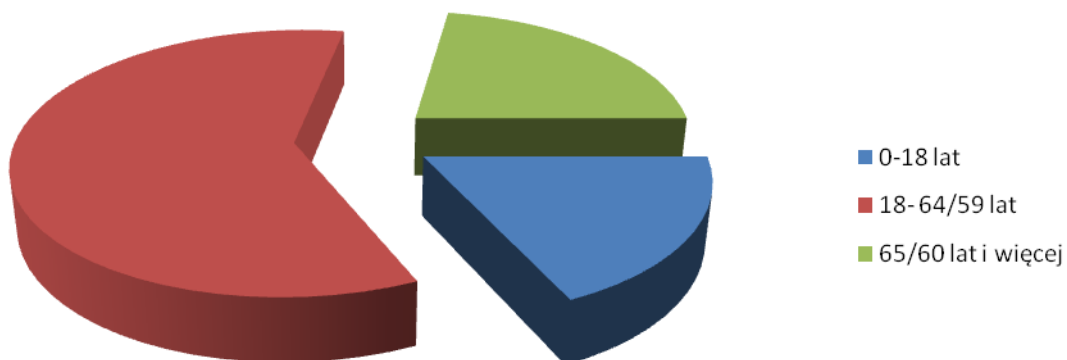
Analiza powyższych danych z lat 2013 - 2016 wykazuje dość stabilną sytuację struktury ludności wg wieku. Porównanie jednak wiekowej grupy przedprodukcyjnej w odniesieniu do wiekowej grupy poprodukcyjnej wskazuje na niekorzystne tendencje wzrostowe liczby osób w wieku poprodukcyjnym. Ujemny przyrost naturalny pogłębia się zarówno w gminie Legnickie Pole jak i w powiecie legnickim:

- **2016 rok** - powiat -50, gmina 0,
- **2015 rok** - powiat -52, gmina -3,
- **2014 rok** - powiat -138, gmina -30,
- **2013 rok** - powiat -113, gmina -26.

**WYKRES 13. STRUKTURA GRUP WIEKOWYCH GMINY LEGNICKIE POLE
W LATACH 2010 - 2013**



Gmina Legnickie Pole 2013 rok



Najliczniejszą grupą wiekową gminy Legnickie Pole w latach 2008-2013 jest ludność w wieku produkcyjnym, przy czym w tej grupie najwięcej jest kobiet w wieku 55-64 lata i mężczyzn w wieku 25 - 39 lat. Zmiany w strukturze wieku ludności (w poszczególnych grupach wieku) przedstawione w piramidach wieku w tablicach Statystycznego Vademecum Samorządowca z roku 2011, 2012, 2013, wskazują, że do 44 roku życia przeważają mężczyźni, natomiast od 45 roku – kobiety. Największa nadwyżka mężczyzn nad kobietami wystąpiła w najmłodszej grupie wieku (0-14 lat), gdzie na 100 chłopców przypadało 96 dziewcząt. Przewaga kobiet nad mężczyznami była natomiast najwyższa w grupie osób starszych, tj. w wieku 65 lat i więcej, gdzie na 100 mężczyzn przypadało 140 kobiet.

6.1.3. Struktura ludności wg płci 2008 - 2013.

TABELA NR 11. LUDNOŚCI GMINY LEGNICKIE POLE WG PŁCI W LATACH 2008-2016

Rok	Ogółem	Mężczyźni	Kobiety	Kobiety na 100 mężczyzn
2008	4983	2265	2718	120
2009	4991	2265	2726	120
2010	5139	2342	2797	119
2011	5172	2366	2806	119
2012	5156	2365	2791	118
2013	5129	2368	2761	117
2014	5171	2413	2758	114
2015	5179	2428	2751	113
2016	5222	2462	2760	112
Różnica:	+51	+49	+2	-2

Źródło: Bank Danych Lokalnych GUS Układ wg klasyfikacji NTS

Współczynnik feminizacji, wyznaczony na podstawie danych prezentujących liczbę osób zameldowanych na terenie gminy Legnickie Pole według stanu na dzień 31XII w ostatnich 9 latach, przez większość okresu objętego analizą wykazywał się tendencję malejącą. Najwyższą wartość poziomu współczynnika odnotowano w roku 2008 i 2009 (120 kobiet w przeliczeniu na 100 mężczyzn), najniższą natomiast w roku 2016 (112 kobiet w przeliczeniu na 100 mężczyzn). Na terenie gminy Legnickie Pole zmniejsza się więc liczba kobiet przypadająca na 100 mężczyzn. Średni wskaźnik feminizacji dla Polski wynosi 107 a dla Dolnego Śląska 108. Wyższy wskaźnik feminizacji

świadczy o wyższym poziomie cywilizacyjnym gminy i jednocześnie jest efektem średniej długości życia kobiet większej niż mężczyzn. Nie bez znaczenia jest również ogólna tendencja starzenia się społeczeństwa, w tym społeczeństwa gminy Legnickie Pole, przez co zwiększa się liczba osób w wieku podeszłym, wśród których, ze względu na większą umieralność mężczyzn, większy odsetek ludności ogółem stanowią kobiety.

6.1.4. Struktura ludności ze względu na wiek ekonomiczny 2008 - 2013.

TABELA NR 12.

LUDNOŚCI GMINY LEGNICKIE POLE WG WIEKU EKONOMICZNEGO W LATACH 2008-2016

Rok	Ogółem	Ludność w wieku		
		przedprodukcyjnym liczba osób / w %	produkcyjnym liczba osób / w %	poprodukcyjnym liczba osób / w %
2008	4983	875 / 17,6%	3245 / 65,1%	863 / 17,3%
2009	4991	875 / 17,5%	3228 / 64,7%	888 / 17,8%
2010	5139	959 / 18,7%	3277 / 63,8%	903 / 17,6%
2011	5172	963 / 18,6%	3278 / 63,4%	931 / 18,0%
2012	5156	948 / 18,6%	3269 / 63,4%	939 / 18,2%
2013	5129	933 / 18,2%	3227 / 62,9%	969 / 18,9%
2014	5171	937 / 18,1%	3233 / 62,5%	1001 / 19,3%
2015	5179	938 / 18,1%	3206 / 61,9%	1035 / 19,9%
2016	5222	949 / 18,1%	3210 / 61,4%	1063 / 20,3%

Źródło: Bank Danych Lokalnych GUS Układ wg klasyfikacji NTS

TABELA NR 13.

WSKAŹNIKI OBCIĄŻENIA DEMOGRAFICZNEGO GMINY LEGNICKIE POLE W LATACH 2008-2016

Rok	Ogółem	Ludność w wieku nieprodukcyjnym na 100 osób w wieku produkcyjnym	Ludność w wieku poprodukcyjnym na 100 osób w wieku przedprodukcyjnym	Ludność w wieku poprodukcyjnym na 100 osób w wieku produkcyjnym
2008	4983	53,3	98,6	26,6
2009	4991	54,6	101,5	27,5
2010	5139	56,8	94,2	27,6
2011	5172	57,8	96,7	28,4
2012	5156	57,7	99,1	28,7
2013	5129	58,9	103,9	30,0
2014	5171	59,9	106,8	31,0
2015	5179	61,5	110,3	32,3
2016	5222		112,0	33,1

Źródło: Bank Danych Lokalnych GUS Układ wg klasyfikacji NTS

Zestawione wyniki danych lokalnych dla gminy Legnickie Pole wskazują, że w okresie 2008-2013 miały miejsce korzystne zmiany w poszczególnych grupach wieku ludności, które dotyczyły zarówno rozmiarów, jak i struktury wieku, tzn. udziału tych grup w ogólnej liczbie ludności gminy.

W latach 2008-2013 równomiernie wzrastała liczba faktycznych mieszkańców gminy Legnickie Pole i odsetek ludności w wieku przedprodukcyjnym (o 0,6 pp.). Sytuacja demograficzna gminy Legnickie Pole nie ma odzwierciedlenia w zmniejszającej się liczbie dzieci i młodzieży w Polsce i na Dolnym Śląsku co jest charakterystyczne dla przemian w procesach demograficznych jakie

zachodziły w latach 90-tych ubiegłego stulecia oraz w ostatniej dekadzie. Jednocześnie jednak w latach 2008-2013 zwiększyła się o 108 liczba osób w wieku poprodukcyjnym i wzrosła o 58 osób w wieku przedprodukcyjnym. Przy czym odnotowano jedynie nieznaczne zmniejszenie się o 18 liczby osób grupy wieku produkcyjnego. Tym samym nieznacznie niekorzystne stają się proporcje między grupami wieku produkcyjnego w stosunku do liczby osób w wieku poprodukcyjnym (60/65 i więcej) z 17,3% do 18,0%.

W gminie Legnickie Pole na skutek zmian w ekonomicznych grupach wieku obniżył się jedynie współczynnik obciążenia demograficznego (na niekorzyść grupy wieku poprodukcyjnego) z 26,6 na 30 odpowiednio dla powiatu legnickiego wskaźnik ten wynosił 25,8. Oznacza to, że w 2013 roku w gminie Legnickie Pole na każde 100 osób w wieku produkcyjnym przypadało 30 osób w wieku poprodukcyjnym a w powiecie legnickim 26 osób. Zmiany demograficzne ostatnich 6 lat w gminie Legnickie Pole wykazują pozytywną stabilność. Liczba osób w wieku nieprodukcyjnym na 100 osób w wieku produkcyjnym w województwie dolnośląskim dla wsi wynosiła 52 osoby wg NSP (narodowego spisu powszechnego) z 2011r. Województwo dolnośląskie jest trzecim z kolei województwem (po zachodniopomorskim i lubuskim), w którym odnotowano najniższy wskaźnik obciążenia demograficznego.

6.2. Mieszkalnictwo.

Na sytuację mieszkaniową oddziałuje wiele czynników, wśród których do najważniejszych zalicza się zasoby mieszkaniowe, powierzchnię użytkową, tempo rozwoju budownictwa mieszkaniowego itp.

Zasoby mieszkaniowe gminy Legnickie Pole z roku na rok systematycznie wzrastają. Liczba mieszkań w ciągu ostatnich sześciu lat wzrosła z 1396 do 1478 (co roku przybywało średnio 13 mieszkań) Jeszcze większym przyrostem charakteryzuje się powierzchnia użytkowa mieszkań, która w ciągu sześciu lat od 2008 do 2013 roku wzrosła z 88,5 m² do 91,4 m² z czego na 1 mieszkańca gminy Legnickie Pole przypada 26,2 m². Zjawiska te potwierdzają wzrost standardów zamieszkania mieszkańców gminy Legnickie Pole. W latach 2008 - 2013 oddano do użytkowania 85 budynków mieszkalnych i 89 mieszkań. Z danych statystycznych wynika, że były to budynki jednorodzinne.

Należy zauważyć, iż przeciętna powierzchnia mieszkania 91,4 m² w 2013 roku jest wysoka i przekracza przeciętną powierzchnię mieszkania w powiecie legnickim, która wynosi 83,0 m² jest mniejsza o 1,3 m² od przeciętnej powierzchni mieszkania województwie dolnośląskim w roku 2012, która wynosi 92,7 m².²²

Również wyposażenie mieszkań w latach 2008-2013 w urządzenia techniczno - sanitarne systematycznie rośnie²³:

TABELA NR 14.

WYPOSAŻENIE MIESZKAŃ W URZĄDZENIA TECHNICZNO - SANITARNE W GMINIE LEGNICKIE POLE W LATACH 2008-2013

Mieszkania wyposażone w urządzenia techniczno-sanitarne:		2008	2009	2010	2011	2012
- wodociąg	mieszk.	1336	1347	1408	1415	1426
- ustęp splukiwany	mieszk.	1147	1158	1362	1369	1380

²² Źródło: Bank Danych Lokalnych GUS układ wg klasyfikacji NTS.

²³ Źródło: Bank Danych Lokalnych GUS układ wg klasyfikacji NTS.

- łazienka	mieszk.	1201	1212	1318	1325	1336
- centralne ogrzewanie	mieszk.	953	965	1112	1119	1130
- gaz z sieci	mieszk.	0	0	16	16	16

6.3. Gospodarka komunalna.

Dane Głównego Urzędu Statystycznego z lat 2008 - 2013 pozwalają stwierdzić, że obszar gminy Legnickie Pole charakteryzuje się średnim stopniem wyposażenia w instalacje. W 2012 roku ponad 80% ogółu ludności gminy Legnickie Pole korzysta z wodociągu ponad 67% ogółu ludności gminy Legnickie Pole korzysta z kanalizacji sanitarnej. Brak danych statystycznych dotyczy zużycia energii elektrycznej o gazu w gospodarstwach domowych.

TABELA NR 15.

WYPOSAŻENIE MIESZKAŃ W URZADZENIA TECHNICZNO - SANITARNE W GMINIE LEGNICKIE POLE W LATACH 2008-2013²⁴

Korzystający z instalacji w % ogółu ludności		2008	2009	2010	2011	2012
z wodociągu	%	79,2	79,9	80,9	81,0	81,1
z kanalizacji	%	61,4	65,8	66,7	67,7	67,8
z gazu	%	0,0	0,0	0,0	0,0	1,1
Zużycie wody, energii elektrycznej i gazu z sieci w gospodarstwach domowych		2008	2009	2010	2011	2012
zużycie wody z wodociągów w gospodarstwach domowych na 1 mieszkańca	m3	16,2	15,7	17,0	20,6	29,2
zużycie energii elektrycznej w gospodarstwach domowych w miastach na 1 mieszkańca	kWh	0,0	0,0	0,0	0,0	0,0
zużycie gazu z sieci w gospodarstwach domowych na 1 mieszkańca	m3	0,0	0,0	0,0	0,0	0,0

6.4. Oświata.

Od 1 września 2013r. - po likwidacji Szkoły Podstawowej w Bartoszowie - na terenie Gminy Legnickie Pole funkcjonuje jedna placówka oświatowa i jest nią Zespół Szkół w Legnickim Polu. Obwody poszczególnych szkół wchodzących w jego skład zostały określone Uchwałą Nr XXIV/135/2013 Rady Gminy Legnickie Pole z dnia 30 stycznia 2013 roku w następujący sposób:

- 1) **Szkoła Podstawowa im. Księżnej Anny i Henryka Pobożnego w Legnickim Polu** wchodząca w skład Zespołu Szkół w Legnickim Polu obejmuje miejscowości: Legnickie Pole, Mikołajowice, Strachowice, Ogonowice, Lubień, Czarnków, Raczkowa, Księginice, Taczalin, Gniewomierz, Psary – przysiółek Gniewomierza, Bartoszków, Koskowice, Kłębanowice, Nowa Wieś Legnicka, Koisków, Mąkolice,
- 2) **Gimnazjum im. Księżnej Anny i Henryka Pobożnego w Legnickim Polu** wchodzące w skład Zespołu Szkół w Legnickim Polu obejmuje miejscowości: Legnickie Pole, Mikołajowice,

²⁴Źródło: Bank Danych Lokalnych GUS układ wg klasyfikacji NTS.

Strachowice, Ogonowice, Lubień, Czarnków, Raczkowa, Księginice, Taczała, Gniewomierz, Psary- przysiółek Gniewomierza, Bartoszków, Koskowice, Kłębanowice, Nowa Wieś Legnicka, Koisków, Mąkolice.

Uchwała Nr XXIV/134/2013 Rada Gminy Legnickie Pole w dniu 30 stycznia 2013r. określiła obowiązujący również od 1 września 2013 roku plan sieci publicznych przedszkoli oraz oddziałów przedszkolnych w szkołach podstawowych w ramach którego funkcjonuje:

- 1) **Przedszkole Publiczne w Legnickim Polu** wchodzące w skład Zespołu Szkół w Legnickim Polu,
- 2) **oddziały przedszkolne w Szkole Podstawowej im. Księżnej Anny i Henryka Pobożnego w Legnickim Polu** wchodzącej w skład Zespołu Szkół w Legnickim Polu.

Miejsca w przedszkolach w latach:

- 2010/2011 - 87 miejsc,
- 2011/2012 - 105 miejsc,
- 2012/2013 - 125 miejsc.

Liczba dzieci w placówkach wychowania przedszkolnego w latach:

- 2010/2011 - 104 miejsca, w tym w przedszkolach - 84 miejsca,
- 2011/2012 - 125 miejsc, w tym w przedszkolach - 105 miejsc,
- 2012/2013 - 122 miejsca, w tym w przedszkolach - 111 miejsca.

Liczba uczniów w szkołach podstawowych w latach:

- 2010/2011 - 284 miejsca,
- 2011/2012 - 265 miejsc,
- 2012/2013 - 256 miejsc.

Liczba uczniów w szkołach gimnazjalnych w latach:

- 2010/2011 - 146 miejsc,
- 2011/2012 - 124 miejsca,
- 2012/2013 - 121 miejsc.

6.5. Rynek pracy.

Rynek pracy jest rozumiany jako całokształt zagadnień związanych z kształtowaniem podaży i popytu pracy. Sytuacja na wspomnianym rynku jest efektem oddziaływania wielu złożonych procesów. Z jednej strony jest ona pochodną poziomu rozwoju i struktury gospodarki, z drugiej – wpływają na nią zmiany związane z ciągle postępującą integracją Polski z Unią Europejską, a także procesy gospodarcze o charakterze globalnym (Hildebrandt 2003).

Kryzys na rynkach finansowych i bankowych, zapoczątkowany w 2007 r., stał się przyczyną ogólnosiwiatowego kryzysu gospodarczego. W wypadku Polski kryzys nie przybrał charakteru typowej recesji skutkującej nierzadko spadkiem produktu narodowego brutto, lecz spowodował znaczne obniżanie się jego dynamiki, szczególnie w 2009 r. W związku z tym w stosunku do polskiej gospodarki w okresie 2007–2009 użyto określenia *spowolnienie gospodarcze*.

Obszar rynku pracy tworzy zespół różnorodnych elementów, wśród których możemy wyróżnić:

- zasoby kapitału ludzkiego i jego wykorzystanie (np. z punktu widzenia grup wiekowych, wykształcenia);
- struktury pracujących i zatrudnionych w poszczególnych sektorach gospodarki narodowej;
- wielkość i struktury bezrobocia.

W opracowaniu uwarunkowań zaprezentowano zagadnienia rynku pracy, których analiza opierała się na dostępnych danych (przede wszystkim z lat 2010-2013), obejmujących podmioty zatrudniające powyżej 9 osób i nieuwzględniających rolników indywidualnych.

Na obszarze województwa dolnośląskiego można zaobserwować zaznaczające się dwa obszary koncentracji pracujących. Pierwszy, silniej wykształcony, obejmujący powiaty: Wrocław, wrocławski, oławski, świdnicki i wałbrzyski, oraz drugi związany z Legnicko-Głogowskim Okręgiem Miedziowym, obejmujący powiaty: polkowicki, lubiński, głogowski i Legnicę. Obszary te należały przed okresem transformacji do najbardziej uprzemysłowionych na Dolnym Śląsku.

TABELA NR 16.

RYNEK PRACY W GMINIE LEGNICKIE POLE W LATACH 2010-2012²⁵

RYNEK PRACY (STAN W DNIU 31 XII 2010 roku)		
Pracujący*		
ogółem	osoba	1365
mężczyźni	osoba	620
kobiety	osoba	745
Bezrobotni zarejestrowani		
ogółem	osoba	165
mężczyźni	osoba	82
kobiety	osoba	83
Udział bezrobotnych zarejestrowanych w liczbie ludności w wieku produkcyjnym		
ogółem	%	5,0
kobiety	%	5,1
mężczyźni	%	5,0
RYNEK PRACY (STAN W DNIU 31 XII 2011 roku)		
Pracujący*		
ogółem	osoba	1353
mężczyźni	osoba	600
kobiety	osoba	753
Bezrobotni zarejestrowani		
ogółem	osoba	180
mężczyźni	osoba	90
kobiety	osoba	90
Udział bezrobotnych zarejestrowanych w liczbie ludności w wieku produkcyjnym		
ogółem	%	5,5
kobiety	%	5,5
mężczyźni	%	5,4
RYNEK PRACY (STAN W DNIU 31 XII 2012 roku)		
Pracujący*		
ogółem	osoba	1484
mężczyźni	osoba	669

²⁵ Źródło: Bank Danych Lokalnych GUS układ wg klasyfikacji NTS.

kobiety	osoba	815
Bezrobotni zarejestrowani		
ogółem	osoba	192
mężczyźni	osoba	98
kobiety	osoba	94
Udział bezrobotnych zarejestrowanych w liczbie ludności w wieku produkcyjnym		
ogółem	%	5,9
kobiety	%	5,8
mężczyźni	%	5,9

Według danych z Powiatowego Urzędu Pracy w Legnicy na miesiąc maj 2014 roku stopa bezrobocia w kraju wyniosła 12,5 %, w województwie dolnośląskim wyniosła 12,2%, w powiecie legnickim 20,4% w mieście Legnicy 9,9,%. Można zaobserwować powolny spadek bezrobocia w regionie i w kraju w ostatnim roku o 1%. Należy również zauważyć, że w tym okresie sytuacja na obszarach wiejskich powiatu legnickiego była szczególnie niekorzystna. Nie dotyczy to jednak gminy Legnickie Pole bowiem jej lokalizacja w sąsiedztwie miasta Legnicy oraz lokalizacja Legnickiej Specjalnej Strefy Ekonomicznej Podstrefy Legnickie Pole spowodowała w 2012 roku wzrost liczby osób pracujących z 1353 do 1484 czyli o 131 osób z tego 69 mężczyzn i 62 kobiety

Jednocześnie z danych z lat 2010-2013 GUS dotyczących powiatu legnickiego wynika że liczba zarejestrowanych osób bezrobotnych systematycznie wzrasta z 3196 w roku 2010 do 3723 w roku 2013.

6.6. Działalność gospodarcza.

Na 416 zarejestrowanych podmiotów gospodarki narodowej wpisanych do rejestru REGON na dzień 31 XII 2013 podstawowy sektor gospodarki w gminie Legnickie Pole stanowią handel hurtowy i detaliczny 92 podmioty oraz transport i gospodarka 69 podmiotów i budownictwo 62 podmioty, co stanowi 53,3% podmiotów gospodarczych zarejestrowanych w gminie. Wśród 416 zarejestrowanych podmiotów gospodarczych (w sektorze publicznym 12 - 2,8% w sektorze prywatnym 404 - 97,1%) najwięcej 106 działa w przemyśle i budownictwie (25,5% podmiotów gminy) oraz w sekcji handel hurtowy i detaliczny; naprawa pojazdów samochodowych 92 (22,1%), a także w transporcie i gospodarce magazynowej 69 (16,6%). Na 10 tys. ludności przypadają 832 podmioty (w powiecie – 869), co świadczy o dobrym potencjale przedsiębiorczości w gminie w skali powiatu.²⁶

W 2016 roku w gminie Legnickie Pole było zarejestrowanych 426 podmiotów gospodarki narodowej wpisanych do rejestru REGON. W sektorze rolniczym 10 w sektorze przemysłowym 44 w sektorze budowlanym 62.

6.7. Działalność produkcyjna.

Dominującymi zakładami produkcyjnymi są zakłady zlokalizowane w obrębie **Legnickiej Specjalnej Strefy Ekonomicznej Podstrefy Legnickie Pole** na terenie Nowej Wsi Legnickiej, Bartoszowa i Gniewomierza:

- **VOSS Automotive Polska sp. z o.o.** niemiecka firma jest znanym producentem przewodów wykorzystywanych do redukcji zanieczyszczeń spalin oraz układów zawieszenia pneumatycznego i paliwowych. Od 2004 roku prowadzi działalność na terenie Legnickiej

²⁶ Źródło: Bank Danych Lokalnych GUS. Dane o gminie Legnickie Pole stan na 31.12.2013r.

Specjalnej Strefy Ekonomicznej. W 2014 roku buduje nową halę produkcyjną, w której powstanie docelowo 420 nowych miejsc pracy, na terenie Legnickiej Specjalnej Strefy Ekonomicznej w podstrefie Legnickie Pole.

- **Faurecia Legnica sp. z o.o.** francuska firma z branży motoryzacyjnej zrealizowała nową inwestycję polegającą na zainstalowaniu nowych linii produkcyjnych do wytwarzania innowacyjnych produktów branży automotive, wykorzystywanych w samochodach klasy premium takich marek jak BMW czy Audi. Przedsięwzięcie to ma się przyczynić do powstania 175 nowych miejsc pracy, przy nakładach inwestycyjnych w wysokości 24,60 mln zł. Utrzymanych zostanie 166 etatów. Planowany termin zakończenia projektu to 31 grudnia 2015 r.
- **LIDL Polska sp. zo.o.** wybudowała w LSSE Podstrefie Legnickie Pole w Nowej Wsi Legnickiej olbrzymią halę magazynową. Centrum dystrybucyjne Lidla w Nowej Wsi Legnickiej zostało wybudowane w 2009 roku. Hala dystrybucyjna w tym centrum ma powierzchnię blisko 35 tys. m kw.
- **Centrum Intermodal Ritex Transport Spedycja Logistyka Sp. z o.o.** buduje centrum logistyczne,
- od połowy czerwca **firma OETIKER Polska Sp. z o.o.** - grupa z branży automotive o światowym zasięgu - jest już formalnym właścicielem działki w LSSE podstrefa Legnickie Pole.

Rada Ministrów 20 maja 2014r. przyjęła projekt rozporządzenia w sprawie legnickiej specjalnej strefy ekonomicznej, przedłożony przez Ministra Gospodarki.

Do LSSE zostanie włączone 156,5585 ha, wyłączone – 3,3989 ha, w efekcie jej powierzchnia wyniesie 1212,4156 ha.

Strefą zostaną objęte tereny położone m.in. w Legnicy i Legnickim Polu. Na terenach przyłączonych do strefy, w perspektywie kilku najbliższych lat, powinno powstać ok. 4731 nowych miejsc pracy, a w jej otoczeniu ok. 1183. Planowane nakłady inwestycyjne to ok. 2558,75 mln zł. Rozporządzenie weszło w życie 31 maja 2014 r.

Poza terenami Legnickie Specjalnej strefy ekonomicznej powstała baza magazynowa firmy **Raben Logistics Polska**. Nowy oddział Raben Logistics Polska zlokalizowany w Gniewomierzu będzie nie tylko jedną z 39. lokalizacji firmy, ale służyć ma jako centrum dystrybucyjne przesyłek drobnicowych, głównie na rynek niemiecki i polski. Za sprawą bezpośrednich i stałych połączeń z oddziałami znajdującymi się w tych krajach możliwe są codzienne transporty liniowe do miejsc docelowych.

6.8. Usługi.

Gmina Legnickie Pole charakteryzuje się dość niewielkim nagromadzeniem instytucji i placówek usługowych. Wynika to głównie z jej statusu gminy wiejskiej i pełnionych funkcji administracyjnych które jest siedzibą władz gminnych. Rola funkcji administracyjnych w rozwoju wsi jest szczególna, ponieważ ich obecność się zawsze stymuluje rozwój innych funkcji w danej miejscowości, a w konsekwencji przyczynia się do jej ogólnego rozwoju społeczno-gospodarczego.

Wyposażenie gminy Legnickie Pole w instytucje i placówki usługowe rozpatruje się z uwzględnieniem podziału na usług na rynkowe i nierynkowe. Pod pojęciem usług rynkowych rozumie

się działalność gospodarczą sklasyfikowaną w sekcjach od G do N oraz od R do U Polskiej Klasyfikacji Działalności.

6.8.1. Usługi rynkowe.

W 2013 r. w gminie Legnickie Pole usługi rynkowe w sekcjach od G do N były reprezentowane przez 222 podmioty gospodarcze, co stanowiło 53,4% wszystkich firm zarejestrowanych w gminie (w powiecie legnickim przez 2718 podmiotów gospodarczych, co stanowi prawie 60% (56,98%) wszystkich firm zarejestrowanych w powiecie oraz w sekcjach od R do U 37 podmiotów gospodarczych, co stanowiło 8,9 % wszystkich firm zarejestrowanych w gminie czyli 416.

Najliczniejszą grupę podmiotów w sektorze usług rynkowych stanowiły firmy prowadzące działalność w ramach sekcji G „Handel hurtowy i detaliczny, naprawa pojazdów samochodowych, włączając motocykle” (92 firmy – 22,1% ogółu) oraz w ramach sekcji H „Transport i gospodarka” (69 firm – 16,5% ogółu). Równie liczną grupę stanowiły usługi „Budownictwo” (62 firmy – 14,9% ogółu).

6.8.2. Usługi nierynkowe.

W gminie Legnickie Pole zlokalizowane są urzędy administracji publicznej i instytucje szczebla podstawowego:

- Urząd Gminy,
- Gminny Ośrodek Kultury i Sportu,
- Biblioteka Publiczna w Legnickim Polu (GOKiS),
- filia Biblioteczna w Koskowicach,
- Gminny Ośrodek Pomocy Społecznej,
- Gminny Zakład Gospodarki Komunalnej,
- Gminna Przychodnia Zdrowia oraz instytucja szczebla powiatowego
- Dom Pomocy Społecznej dla Dorosłych.

Ponadto w gminie Legnickie Pole zlokalizowane są:

- Bank Spółdzielczy w Legnicy,
- Agencja PKO BP nr 4504,
- apteka „Jagoda” s.c.,
- Poczta Polska S.A.,
- parafie rzymskokatolickie p.w. św. Jadwigi w Legnickim Polu (obecnie bazylika mniejsza) i p.w. św. Michała Archanioła w Koskowicach,
- dział Ochotnicza Straż Pożarna w Legnickim Polu, Raczkowej i Taczalinie oraz
- lecznica dla zwierząt „Filip - WET” Jacek Filipowski.

W zakresie bezpieczeństwa Legnickie Pole obsługuje Komisariat I w Legnicy. Teren gminy Legnickie Pole obsługiwany jest przez dwóch dzielnicowych.

I obszar obejmuje: Taczalin, Kłębanowice, Księginice, Mikołajowice, Koskowice, Bartoszków, Gniewomierz i Psary.

II obszar obejmuje: Legnickie Pole, Biskupice, Czarnków, Koisków, Lubień, Nową Wieś Legnicką, Ogonowice, Raczkową i Strachowice.

Usługi z zakresu edukacji i wychowania realizowane są w gminie Legnickie Pole na poziomie szkolnictwa gimnazjalnego i podstawowego na terenie gminy działają publiczne gimnazjum i szkoła podstawowa.

Wychowanie przedszkolne w gminie realizuje autonomiczna placówka przedszkolna oraz oddziały w Szkole Podstawowej im. Księżnej Anny i Henryka Pobożnego w Legnickim Polu wchodzącej w skład Zespołu Szkół w Legnickim Polu.

Usługi z zakresu kultury w gminie Legnickie Pole świadczone są przez Gminny Ośrodek Kultury i Sportu z Biblioteką Publiczną z filią w Koskowicach i punktem bibliotecznym w Nowej Wsi Legnickiej i Taczalinie.

W ramach **usług z zakresu sportu i rekreacji** na terenie gminy działa Gminny Ośrodek Kultury i Sportu, którego zadaniem jest **upowszechnianie kultury i sportu**.

W ramach zajęć kulturalnych działa:

- sekcja plastyczna w Legnickim Polu,
- sekcja plastyczna w Bartoszowie,
- sekcja tańca disco w Legnickim Polu.

W ramach zajęć sportowych działają:

- Sekcja piłkarska trampkarzy młodszych i starszych w Legnickim Polu, uczestniczy w rozgrywkach OZPN,
- sekcja łucznicza w Legnickim Polu, uczestniczy w turniejach łuczniczych.

W ramach zajęć rekreacja/turystyka organizuje:

- rowerowe rajdy krajoznawcze,
- festyny sportowo-rekreacyjne dla lokalnej społeczności,
- wakacje dla dzieci i młodzieży na terenie gminy Legnickie Pole.

Organizacja imprez kulturalno-sportowych:

- ogólnopolski turniej łuczniczy,
- powiatowy halowy turniej piłkarski,
- regionalny turniej tańca disco.

Inne działania GOKiS:

- wynajem sal na imprezy okolicznościowe, wesela,
- zabawy taneczne, dyskoteki.

Gmina Legnickie Pole należy do gmin o dobrej dostępności **usług z zakresu ochrony zdrowia i opieki społecznej**. Na terenie gminy funkcjonuje zakład opieki zdrowotnej(przychodnia z dobrze wyposażoną rehabilitacją), a także Gminny Ośrodek Pomocy Społecznej.

6.9. Leśnictwo.

Na terenie gminy Legnickie Pole grunty leśne zajmują niewielką powierzchnię 188,9 ha, z czego lasy stanowią 186,9 ha. Wskaźnik lesistości na terenie gminy kształtuje się na bardzo niskim poziomie 2,2%, znacznie poniżej średniej dla powiatu legnickiego (15,4%) i województwa dolnośląskiego (29,6%). Największe kompleksy leśne znajdujące się na terenie Legnickiego Pola, Czarnkowa i Taczalina, a jedynie na terenie obrębu Biskupice nie występują grunty leśne. Na terenie gminy

Legnickie Pole lasy ochronne nie występują. W 2012 roku lasy publiczne stanowiły 82,3% (153,9 ha) ogółu lasów na terenie gminy i znajdują się w zarządzie Nadleśnictwa Legnickie Pole, które podlega Regionalnej Dyrekcji Lasów Państwowych we Wrocławiu (RDLP). Własność gminy 4,5 ha lasów.

6.10. Turystyka, rekreacja i wypoczynek.

W chwili obecnej funkcje rekreacyjne na terenie gminy, i to wyłącznie w okresie letnim, pełni kemping z basenem kąpielowym w Legnickim Polu oraz Jezioro Koskowickie, gdzie rekreacja odbywa się w sposób niekontrolowany.

Obecnie funkcjonują 3 szlaki turystyki pieszej, są to:

- **Szlak II Armii Wojska Polskiego** (Legnica-Koskowice-Kłębanowice-Rogoźnik),
- **Szlak Bitwy pod Legnicą** (Legnica-Bartoszów-Psary-Legnickie Pole),
- **Szlak Wygasłych Wulkanów** (Legnickie Pole-Mikołajowice-Pawłowice Wielkie-Jawor).

Istnieje możliwość przesunięcia niektórych odcinków szlaków turystyki pieszej po odtworzeniu drogi Legnica-Bartoszów (przedłużenie ul. Malczewskiego), utworzeniu zespołu przyrodniczo-krajobrazowego w pobliżu Legnickiego Pola (dawne tereny złotońskie).

Na obecnym etapie nie ma możliwości prawidłowego wytyczenia szlaków turystyki rowerowej (ścieżek rowerowych): szlaki takie powinny mieć swój początek w centrum miasta Legnicy.

W ramach edukacji turystyczno-ekologicznej proponuje się udostępnienie dwóch obiektów archeologicznych:

- **Śladów osad wczesnośredniowiecznych** nad Jeziorem Koskowickim (w obrębie projektowanego rezerwatu) oraz
- **śladów grodziska** na terenie zespołu przyrodniczo-krajobrazowego w Czarnkowie.

Wymienione punkty wymagają odpowiedniej ekspozycji.

Według danych statystycznych GUS w 2013 roku na terenie gminy Legnickie Pole znajdowały się 3 obiekty turystyczno-noclegowe, w których były 132 miejsca noclegowe (w tym 37 całorocznych). W roku 2013 z usług tej bazy skorzystało 6 977 turystów. Udzielono ogółem 5 183 noclegi – dotyczy to hoteli, moteli i pensjonatów oraz obiektów agroturystyki.

Obiektami kultury na terenie Gminy są:

- Gminny Ośrodek Kultury i Sportu w Legnickim Polu (GOKiS),
- Muzeum Bitwy Legnickiej w Legnickim Polu,
- Biblioteka publiczna w Legnickim Polu i filia tej biblioteki w Koskowicach, dysponujące księgozbiorem liczącym 26.133 woluminów oraz 11 świetlic wiejskich we wsiach:
 - Bartoszów,
 - Biskupice,
 - Gniewomierz,
 - Kłębanowice,
 - Koskowice,
 - Legnickie Pole
 - Lubień,
 - Nowa Wieś Legnicka,

- Ogonowice,
- Taczalin,
- Raczkowa.

Do obiektów sportowych i rekreacyjnych, oprócz kempingu, zaliczyć można boiska sportowe do piłki nożnej znajdujące się w Kłębanowicach, Koskowicach i Nowej Wsi Legnickiej oraz obiekt do uprawiania tenisa stołowego w Bartoszowie.

Obiekty handlowe – sklepy – znajdują się we wszystkich wsiach, na ogół jest ich kilka w jednej miejscowości.

Obiekty gastronomii (restauracje) znajdują się jedynie w Legnickim Polu (w tym MOP przy autostradzie) i Gniewomierzu. Nastawione są głównie na obsługę turystów i podróżnych korzystających z autostrady A-4.

6.11. Atrakcje turystyczne.

Gmina Legnickie Pole nie posiada bogatej oferty turystycznej. Natomiast jej atrakcyjne położenie w sąsiedztwie dużego, historycznie ukształtowanego miasta Legnicy pozwala na czerpanie korzyści własnych. Niezaprzeczalnie atrakcją turystyczną stanowi barokowy zespół poklasztorny z bazyliką mniejszą pod wezwaniem św. Jadwigi Śląskiej Muzeum Bitwy pod Legnicą z interesującą historią o legnickich ziemiach, o losach księcia Henryka Pobożnego, oraz dziejach Legnickiego Pola. Imprezy okolicznościowe związane z kultywowaniem tradycji bitwy pod Legnicą są indywidualną ofertą gminy. A od 2013 roku taką atrakcją turystyczną może stanowić Farma Wiatrowa Taczalin.

Do atrakcji przyrodniczych zaliczymy:

- 1) Rezerwat przyrody „**Jezioro Koskowickie**” wraz z otoczeniem,
- 2) „**Złoty Las**” - (pow. 90 ha) położony pomiędzy Legnickim Polem a Mikołajowicami, na północny – wschód od Legnickiego Pola,
- 3) „**Łąki Książęce**” - (pow. 166,20 ha) obszary położone pomiędzy Lubieniem a Strachowicami na wschód od Lubienia,
- 4) „**Dolina Uszewicy**” – (pow. 45,8 ha) lasy i łąki pocięte wąwozami położone na wschód od Czarnkowa,
- 5) „**Mokradła Gniewomierskie**” – (pow. 16,3 ha) położone na zachód od Gniewomierza,
- 6) „**Wysoczyzna Taczalińska**” – (pow. 13,8 ha) ciąg lasów i pastwisk położonych na północ od Taczalina,
- 7) „**Dębowa Dolina Koiszkówki**” – (pow. 23,6 ha) tereny zalesione, łąki i pastwiska, stawy rybne, położone we wsi Koiszków.

Do atrakcji poza przyrodniczych poza wyżej wymienionymi możemy zaliczyć kościoły parafialne znajdujące się w:

- Legnickim polu p.w. Św. Jadwigi Śląskiej,
 - Koskowicach p.w. Św. Michała Archaniola,
- oraz sześć kościołów filialnych w:
- Gniewomierzu p.w. Św. Antoniego,
 - Kłębanowicach p.w. Św. Jadwigi,

- Mikołajowicach p.w. Matki Boskiej Częstochowskiej,
- Nowej Wsi Legnickiej, p.w. Św. Bartłomieja, (parafia w Legnicy),
- Taczalinie p.w. Nawiedzenia Najświętszej Marii Panny.

6.12. Szlaki rowerowe i szlaki turystyczne piesze.

W powiecie legnickim oraz w gminie Legnickie Pole wytyczono wiele szlaków turystycznych, które promują cenne pod względem historycznym budowle, parki rezydencjalne, wydarzenia historyczne, ślady dawnej i obecnej twórczości oraz obszary o dużych walorach przyrodniczych. Ze względu na nizinny charakter regionu najkorzystniej jest wyruszyć na trasę na rowerach, popularyzując tym samym wypoczynek aktywny. Wyznaczone głównie przez PTTK szlaki służą do uprawiania turystyki kwalifikowanej i stanowią produkt łączący kraje, regiony, miejscowości oraz ich mieszkańców. Gmina Legnickie Pole posiada dobre warunki do rozwoju turystyki rowerowej i pieszej. Taka forma spędzania wolnego czasu pozwala na kontakt z przyrodą połączony z poznawaniem zabytków architektury regionu. W tym celu na terenie gminy wyznaczono cztery szlaki turystyczne piesze oraz jeden projektowany i trzy szlaki rowerowe.²⁷

TABELA NR 17. SZLAKI PIESZE²⁸

L.p.	Nazwa szlaku	Trasa szlaku	Długość w km
1.	Szlak Bitwy 1241 roku Legnica PKP-Legnica-Piekary - 4,0 km Bartoszków-6,5 km Legnickie Pole - 12,0 km	Do rozstrzygającej bitwy doszło 9 kwietnia 1241 roku pod Legnicą. Przebieg jej znamy z relacji w kronice Długosza. Relacja ta jest oparta na zaginionej raciborskiej kronice dominikańskiej, korzystającej z opowieści naocznych świadków. Pierwsze uderzenie doprowadziło do rozbicia hufca złożonego z ochotników cudzoziemskich, w tym templariuszy i Krzyżaków. Poległ dowódca Bolesław Szepiołka - cioteczny brat Henryka. Do przeciwnatarcia przeszły inne hufce. Niestety Tatarzy wznieśli skutecznie panikę w hufcu opolsko-raciborskim. Rycerze ci zbiegli z pola zatrzymując się dopiero w grodzie legnickim. Henryk wówczas osobiście rzucił się do walki. Mongołowie okrążyli jednak wtedy polskie oddziały. Henryk zginął wraz z najlepszymi polskimi rycerzami. Szlak przebiega prawie w połowie swej długości w granicach Legnicy. Przebieg trasy: Legnica PKP - 4,0 km Legnica-Piekary - 6,5 km Bartoszków - 12,0 km Legnickie Pole.	12,0 km
2.	Szlak Wygasłych Wulkanów Legnickie Pole /WPK/,- Mikołajowice - 3,9 km Pawłowice- 6,5 km	Przebieg trasy: Legnickie Pole /WPK/, - Mikołajowice - 3,9 km, Pawłowice- 6,5 km	10,0 km
3.	Szlak Tarninów (Tatarów)	Przebieg trasy: Prochowice – Szczedrzykowice – Grzybiany - Legnickie Pole- 22,0 km. Szlak rozpoczyna się w Legnickim Polu, gdzie w 1241 r. wojsko pod wodzą Henryka II Pobożnego stoczyło wielką bitwę z Tatarami, która zahamowała pochód Tatarów na zachód, mimo klęski Polaków. Koniecznie trzeba zobaczyć jeden z	22,0 km

²⁷Źródło: www.infolegnica.pl PTTK Legnica

²⁸Źródło: www.powiat-legnicki.eu

		<p>najwspanialszych zabytków późnego baroku w Polsce, zespół opactwa Benedyktynów (1721-31). Kościół klasztorny z dwuwieżową fasadą, o malowniczym jednolitym wnętrzu z bogatą dekoracją. Budynki klasztoru i prałatówki symetrycznie rozmieszczone po bokach kościoła (XVIII w.). W rynku dawny kościół parafialny z XV w., w którym mieści się Muzeum Bitwy Legnickiej.</p> <p>Rosochata to wieś wzmiankowana w 1218 r., a w niej kościół Wniebowzięcia NMP z XIV w. z cennym wystrojem wnętrza. M.in. ambona z 1599 r., kamienna chrzcielnica z 1524 r., drewniany ołtarz główny z pocz. XVIII w. wiele płyt nagrobnych i epitafiów. W murze przykościelnym trzy krzyże pokutne.</p> <p>Prochowice również zapisały się w historii pod datą 1241, bowiem tu stacjonowały oddziały tatarskie, ubezpieczające główne siły w Bitwie pod Legnicą. W mieście zachowały się liczne zabytki, w tym zamek z pocz. XIV w., mur z bastionami z XV w., dawny kościół ewangelicki z XV w.</p> <p>Przebieg trasy: Legnickie Pole – 5,0 km Jezioro Koskowskie – 6,5 km Grzybiany – 9,0 km Rosochata – 13,2 km Szczedrzykowie PKP – 14,7 km Szczedrzykowie – 20,2 km Prochowice.</p>	
4.	Szlak św. Jakuba	<p>Kawice - 1,0 km Prochowice - 7,1 km Grzybiany - 20 km Legnickie Pole - 27,5 km Krotoszyce - 52 km</p>	52,0 km
5.	Złoty Las (projektowany)	<p>Złoty Las (Księstwo Legnickie)</p> <p>Złoty las – obszar leśny znajdujący się na terenie powiatu legnickiego w Gminie Legnickie Pole. Las porasta szczyt i stoki wzgórza <i>Sosnowica</i> o wysokości 172 m n.p.m.</p> <p>Dawniej był to duży las porastający południowy teren pd.-wsch. rubieży Księstwa Legnickiego, w zakolu rzeki Wierzbak, na wschód i północ od jego nurtu. Złoty Las był miejscem funkcjonowania kilkudziesięciu szybów kopalnianych dostarczających złota, stąd jego przydomek <i>Złoty</i>. Urządzenia kopalniane wykonywane były z pozyskiwanego na miejscu drzewa.</p>	

TABELA NR 18. SZLAKI ROWEROWE

L.p.	Nazwa szlaku	Trasa szlaku	Długość w km
1.	Szlak rowerowy klasztorny” - zielony	<p>Trasa:</p> <p>0,0 km Winnica – 1,5 km , Słup – 6,0km Przybyłowice – 1,0 km, Małuszów – 3,1km Czarnków – 1,8 km, Lubień – 6,6 km Legnickie Pole – 2,8 km, Grzybiany – 3,0 km Rosochata – 1,5 km, Jaśkowice – 3,0 km, Motyczyn – 4,0 km, Prochowice – 2,5 km Kwiatkowice, Rogów – 4,0 km, Lubiąż</p>	41km
2.	Szlak rowerowy „Bitwy legnickiej 241r.”- projekt,	<p>Trasa:</p> <p>0,0 km Legnica (Zamek Piastowski) – 6,00 km, Bartosów (Szkoła Podstawowa) – 5,8 km, Legnickie Pole</p>	12 km

3.	Szlak bitwy 1241 r. - znaki czerwone,	Trasa: 0,0 km Legnica (PKP, MPK) - Legnica-osiedle Piekary - 5,5 km, Bartoszów - 7,0 km węzeł szlaków("Szlak Dookoła Legnicy"-żółty) - 12,0 km,Legnickie Pole(MPK)	12 km
----	--	--	--------------

Szlak dookoła Legnicy.

Szlak dookoła Legnicy - znaki żółte, długość 72 km. Szlak przebiega przez tereny o dużych walorach przyrodniczych oraz miejsca upamiętniające wydarzenia roku 1241, bitwę nad Kaczawą z doby wojen napoleońskich, (Muzeum w Dunino, obeliski w Warmątowicach, historyczny Biwak Warmątowicki).

Częściowo pokrywa się ze Szlakiem Cystersów i łączy liczne zabytki z czasów piastowskich. Szlak dzieli się na 5 odcinków o następującym przebiegu:

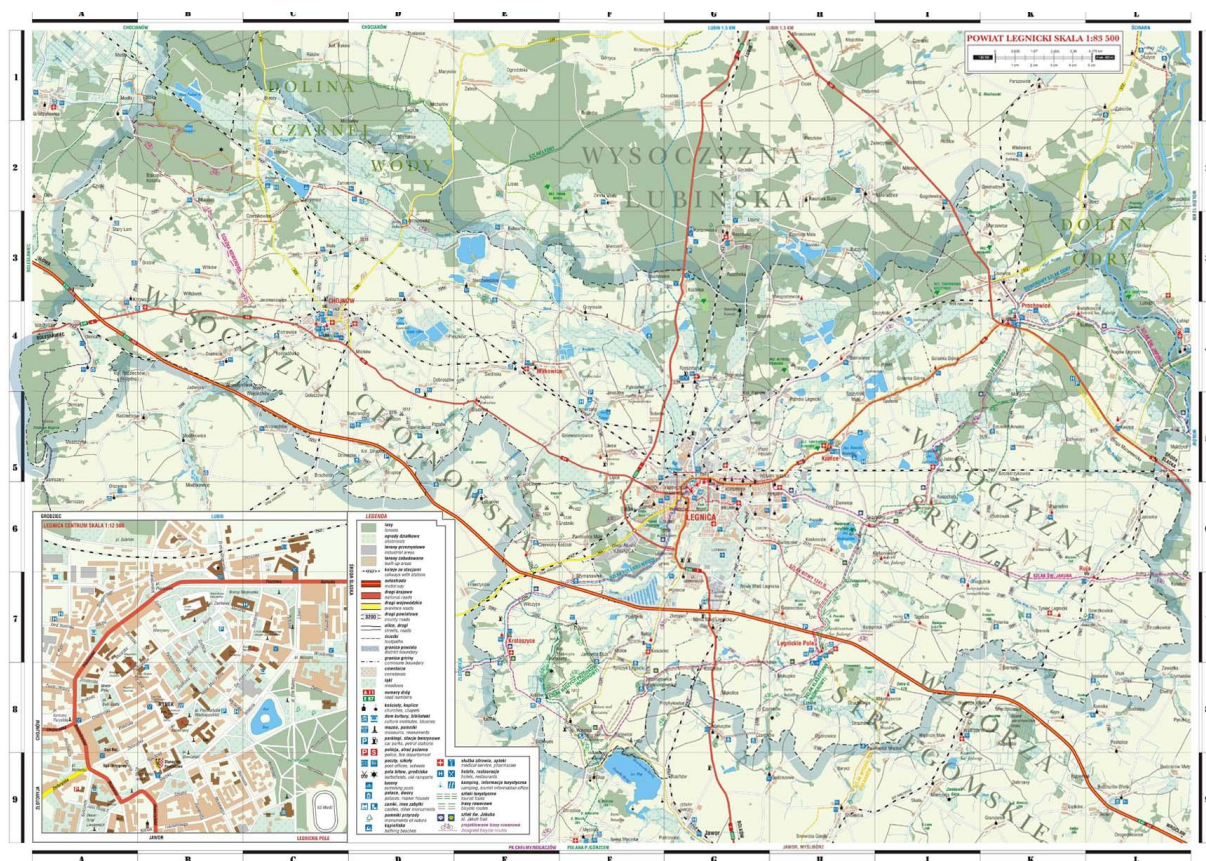
Odcinek I: Jaśkowice – 3,5 km Jezioro Kunickie – 7,0 km Spalona – 9,5 km Bieniowice – 11,0 km Szczytniki – 15,0 km Buczynka – 22,5 km Raszkówka.

Odcinek II: Raszkówka – 2,0 km Kochlice – 3,5 km Głuchowice – 6,7 km Grzymalin – 10,2 km Jakuszów – 12,0 km Jezierzany

Odcinek III: Jezierzany – 1,5 km Ulesie – 2,3 km Lipce – 4,4 km Jaszków – 7,5 km Czerwony Kościół – 9,0 km Pawłowice Małe.

Odcinek IV: Pawłowice Małe – 1,0 km Szymanowice – 2,0 km Smokowice – 5,0 km Dunino – 7,3 km Janowice Duże – 9,1 km Tyńczyk – 10,2 km Warmątowice (2 km do PKP w Przybyłowicach).

Odcinek V: 0,0 km Przybyłowice – 2,1 km Kojszków – 3,9 km Raczkowa – 6,7 km Gniewomierz – 8,7 km węzeł szlaków – 10,5 km Koskowice – 13,5 km Grzybiany – 16,0 km Rosochata – 17,5 km Jaśkowice. szlak 1 szlak 2.



SCHEMAT 14. TRASY SZLAKÓW TURYSTYCZNYCH W GMINIE LEGNICKIE POLE.



SCHEMAT 15. SZLAK TARNINÓW (TATARÓW).

Przebieg trasy: Legnickie Pole – 5,0 km Jezioro Koskowickie – 6,5 km Grzybiany – 9,0 km Rosochata – 13,2 km Szczedrzykowice PKP – 14,7 km Szczedrzykowice – 20,2 km Prochowice.

6.13. Dolnośląska Polityka Rowerowa

W dniu 17 grudnia 2013 r. Zarząd Województwa Dolnośląskiego przyjął "Założenia do Dolnośląskiej Polityki Rowerowej 2014 – 2020", które opracowane zostały przez Instytut Rozwoju Terytorialnego we współpracy ze środowiskiem cyklistów.

Założenia stanowią pierwszy etap prac nad Dolnośląską Polityką Rowerową 2014-2020 (DPR), a ich celem jest określenie metodologii opracowania. Dolnośląska Polityka Rowerowa ma być skutecznym narzędziem realizacji i zarządzania rozwojem regionalnego zintegrowanego podsystemu rowerowego, stanowiącego element zrównoważonego systemu transportowego województwa dolnośląskiego.

Stworzenie takiego systemu transportu rowerowego nie tylko podniesie jakość życia mieszkańców województwa, pozytywnie wpłynie na stan środowiska przyrodniczego i propagować będzie zmianę modelu życia, ale także stanie się wiodącym elementem rozwoju turystyki, która w myśl Strategii Rozwoju Województwa Dolnośląskiego zwiększy znaczenie Dolnego Śląska w Polsce i Europie.

7. ZAGROŻENIA BEZPIECZEŃSTWA LUDNOŚCI I JEJ MIENIA.

Zagrożenia bezpieczeństwa ludności i jej mienia można podzielić na dwa rodzaje:

- zagrożenia wynikające z uwarunkowań przyrodniczych (zagrożenia naturalne) wynikające z wymagań dotyczących ochrony przeciwpowodziowej i wynikające z występowania obszarów naturalnych zagrożeń geologicznych,
- zagrożenia będące wynikiem działalności człowieka (antropogeniczne).

Szczegółową informację o występowaniu obszarów naturalnych zagrożeń geologicznych oraz obszarów narażonych na niebezpieczeństwo powodzi zawarto w dalszej części w pkt.11 uwarunkowań studium.

Odnosząc się do zagrożeń będących wynikiem działalności człowieka (antropogenicznych) stwierdzono, że na obszarze gminy Legnickie Pole brak jest zakładów i obiektów, dla których istnieje ryzyko wystąpienia poważnych awarii.

W "Studium uwarunkowań i kierunków zagospodarowania przestrzennego gminy Legnickie Pole" nie planuje się wyznaczenia terenów pod takie inwestycje. W związku z tym, nie jest możliwe określenie prawdopodobieństwa wystąpienia awarii. W celu ograniczenia ogólnego poziomu ryzyka wystąpienia awarii zaleca się podjęcie następujących działań:

- stosowanie nowoczesnych technologii minimalizujących negatywny wpływ na środowiskoprzyrodnicze (dotyczy to zwłaszcza inwestycji zlokalizowanych w Legnickiej Specjalnej Strefie Ekonomicznej Podstrefie Legnickie Pole),
- podejmowanie działań zabezpieczających dla terenów powierzchniowej eksploatacji surowców naturalnych,
- stosowanie wysokiej jakości materiałów, zarówno w fazie realizacji inwestycji, jak i jej funkcjonowania,
- wprowadzenie rozwiązań komunikacyjnych optymalizujących ruch kołowy,
- monitoring stanu technicznego inwestycji.

Do obiektów mogących wpływać na bezpieczeństwo ludności należą:

- zakłady przemysłowe stacje paliw i inne zakłady produkcyjne zlokalizowane w terenach mieszkaniowych,
- przemysłowe ферmy drobiu i trzody chlewnej,
- wysypiska odpadów przemysłowych,
- wysypiska odpadów komunalnych
- oczyszczalnie ścieków,
- urządzenia energetyki i gazownictwa,
- autostrada A-4.

8. POTRZEBY I MOŻLIWOŚCI ROZWOJU GMINY.

Po przeanalizowaniu uwarunkowań przyrodniczych, społeczno–gospodarczych, infrastrukturalnych i przestrzennych, analizy obowiązujących miejscowych planów zagospodarowania przestrzennego oraz wniosków podmiotów prywatnych i publicznych złożonych do pełnej aktualizacji "Studium uwarunkowań i kierunków zagospodarowania przestrzennego gminy Legnickie Pole" wskazana jest pełna weryfikacja stref funkcjonalnych na terenie gminy Legnickie Pole, umożliwiających ich dalszy rozwój z ograniczeniem ekspansji terytorialnej.

Przyczynić się do niego może lokalizowanie nowych zakładów produkcyjnych w nowoutworzonych terenach Legnickiej Specjalnej Strefy Ekonomicznej w Podstrefie Legnickie Pole w obrębie Gniewomierz (zgodnie z rozp. Rady Ministrów z dnia 20 maja 2014r.).

Prognozy demograficzne gminy Legnickie Pole oraz analiza bilansowa terenów zabudowy mieszkaniowej wskazują, że zdecydowanie mniejsze jest zapotrzebowanie na tereny zabudowy mieszkaniowej zarówno jednorodzinnej jak i zagrodowej w poszczególnych jednostkach osadniczych.

W obowiązujących miejscowych planach zagospodarowania przestrzennego gminy Legnickie Pole ustalono rezerwy terenów w granicach administracyjnych poszczególnych jednostek osadniczych zarówno pod zabudowę mieszkaniową jednorodziną jak i pod zabudowę zagrodową. W większości są to tereny dobrze skomunikowane ale nieuźbrożone zwłaszcza w sieć kanalizacji sanitarnej.

Z uwagi na zapotrzebowanie oraz jeszcze słabo rozwinięty sektor turystyczny, wskazane byłoby zaproponowanie sposobu **wykorzystania potencjału gminy do promocji turystyki na jej obszarze**. Rozwój tej dziedziny mógłby nastąpić w oparciu o walory kulturowe Legnickiego Pola:

- barokowego kompleksu bazyliki św. Jadwigi i zespołu klasztornej opactwa benedyktynów,
- Muzeum Bitwy Legnickiej,
- zespołu kempingów z basenem kąpielowym,

oraz w jego bliskim sąsiedztwie wzdłuż wyznaczonych ciągów ekologicznych:

- rejon na południowy wschód od Legnickiego Pola – teren lasów ze śladami kopalnictwa złota,
- dolinę Wierzbicka pomiędzy Lubieniem a Strachowicami (tzw. Łąki Książęce),
- teren łąk i lasów na wschód od Czarnkowa,
- tereny podmokłe na zachód od Gniewomierza,
- ciąg lasów i pastwisk na północ od Taczalina,
- Dolinę Koiskówki w rejonie Koiskowa,

- oraz rezerwat „Jezioro Koskowskie”.

Ponieważ gmina Legnickie Pole ma pełne pokrycie planistyczne potrzeba sporządzenia planów miejscowych nie występuje, natomiast występują potrzeby wynikające **ze stanu ładu przestrzennego i wymogów jego ochrony w zakresie uwarunkowań funkcjonalnych:**

- potrzeba określenia dopuszczalnej intensywności i wysokości zabudowy na poszczególnych terenach osiedleńczych (bez określania rodzaju zabudowy mieszkaniowej),
- potrzeba zwiększenia terenów przeznaczonych pod zieleń publiczną oraz usługi sportu i rekreacji,
- potrzeba dopuszczania na terenach mieszkaniowych usług nieuciążliwych lub z uciążliwością ograniczoną do terenu działki własnej - w możliwie dużym zakresie,

w zakresie uwarunkowań społeczno – gospodarczych:

- potrzeba tworzenia miejsc pracy, przez określenie terenów wskazanych pod produkcję i funkcje magazynowo – składowe oraz umożliwienie samodzielnego tworzenia miejsc pracy przez mieszkańców przez dopuszczenie na terenach mieszkaniowych usług nieuciążliwych lub z uciążliwością ograniczoną do terenu działki własnej - w możliwie dużym zakresie,
- potrzeba wprowadzenia usług, które mogłyby nie tylko mieszkańcom gminy ale także gmin sąsiednich, stwarzając jednocześnie dodatkowe miejsca pracy dla mieszkańców,
- potrzeba wprowadzania usług, co najmniej w parterach budynków mieszkalnych, na terenach wyznaczonych pod centrum wsi,
- potrzeba prowadzenia działalności umożliwiającej integrację mieszkańców oraz ich identyfikację z miejscem zamieszkania,
- potrzeba prowadzenia działalności aktywizującej grupę mieszkańców, korzystającą ze świadczeń ZUS i pomocy społecznej,

w zakresie uwarunkowań kompozycyjno – estetycznych:

- potrzeba wykształcenia centrum każdej jednostki osadniczej,
- potrzeba utrwalenia tendencji lokalizowania zabudowy w nawiązaniu do istniejących standardów zabudowy (w odniesieniu do gabarytów obiektów oraz wzorców architektonicznych),
- utrwalenia tendencji zachowania dużej powierzchni biologicznie czynnej na terenach zabudowy mieszkaniowej jednorodzinnej,
- zwiększenia powierzchni minimalnej działki przy zabudowie jednorodzinnej szeregowej,

w zakresie stanu rolniczej i leśnej przestrzeni produkcyjnej, wynikające ze stanu środowiska:

- potrzeba ochrony znacznych powierzchniowo kompleksów gleb klasy I-III,
- potrzeba dolesień i zadrzewień śródpolnych,

w zakresie zasobów wodnych:

- poprawa jakości wód naziemnych przez uzupełnienie kanalizacji deszczowej i realizację oczyszczalni ścieków deszczowych,
- ochrona zasobów wód podziemnych.

w zakresie dostępu do przestrzeni publicznych istnieje:

- potrzeba większej ilości terenów sportowo – rekreacyjnych i zieleni publicznej,
- potrzeba wyznaczonego miejsca służącego organizowaniu imprez publicznych, mogących służyć integracji społeczności,

w zakresie dostępu do infrastruktury technicznej:

- potrzeba sukcesywnej budowy kanalizacji sanitarnej,
- potrzeba sukcesywnej gazyfikacji miejscowości w gminie Legnickie Pole.

Ze względu na położenie, skomunikowanie i uzbrojenie gmina Legnickie Pole ma korzystne warunki rozwojowe. Ze względu na dostępność terenów pod inwestycję gmina Legnickie Pole ma korzystne warunki rozwojowe. W granicach gminy Legnickie Pole znajduje się wiele terenów obecnie niezainwestowanych a przeznaczonych w obowiązujących miejscowych planach zagospodarowania przestrzennego pod zabudowę.

Zwiększenie możliwości rozwojowych gminy Legnickie Pole może nastąpić w chwili realizacji obwodnicy południowo - wschodniej w ciągu drogi krajowej nr 94. Jej przebieg został ustalony w zmianie studium uwarunkowań i kierunków zagospodarowania przestrzennego gminy Legnickie Pole z 2007 roku.

Na terenie gminy Legnickie Pole nie ma i nie przewiduje się lokalizacji obiektów wielkopowierzchniowych pow. 2000 m².

Z uwagi na lokalizację lotniska w Legnicy na części terenu gminy Legnickie Pole obowiązują ograniczenia przestrzenne, określone w dokumentacji rejestracyjnej Lotniska, zgodnie z rozp. Min. Infrastruktury z dnia 25 czerwca 2003r. w sprawie warunków, jakie powinny spełniać obiekty w otoczeniu lotniska (Dz. U. z 2003 r. Nr 130, poz. 1192 z późn. zmianami). Powierzchnie ograniczające wysokość zabudowy w otoczeniu lotniska czyli w odległości ok. 5 km od granicy lotniska zostały ujawnione na planszy uwarunkowań U.1. Inwentaryzacja urbanistyczna.

9. STAN PRAWNY GRUNTÓW.

W gminie Legnickie Pole dominuje prywatna własność gruntów 78,4% nad sektorem publicznym 21,6 %. W 2010 roku własność komunalną stanowiło niecałe 168 ha gruntów - 2%. Właścicielem pewnego odsetka gruntów jest także Skarb Państwa w tym Agencja Nieruchomości Rolnych ANR. W poszczególnych obrębach geodezyjnych struktura własności ulega pewnemu zróżnicowaniu. Dominujący udział sektora prywatnego, z udziałem powyżej 90% występuje w obrębach: Bartoszków, Biskupice, Czarnków, Koisków, Lubień, Mąkolice, Ogonowice i Raczkowa. Grunty Agencji Nieruchomości Rolnych występują w dużych kompleksach w obrębach: Legnickie Pole, Księginice, Mikołajowice i Taczałin.

Największa powierzchnia gruntów znajduje się w posiadaniu indywidualnych gospodarstw rolnych 5 733, 47 ha - 67,6%, natomiast do zasobu Agencji Nieruchomości Rolnych należy 982,05 ha - 11,6 %. Pozostała powierzchnia gruntów wchodzi w skład zasobu gruntów komunalnych ok. 168 ha gruntów - 2%, Państwowych Gospodarstw Leśnych Lasów Państwowych ok. 163 ha - 1,9 %, nieruchomości rolnych do 1 ha ok. 291 ha - 3,4 % oraz parafii rzymskokatolickich, spółek prawa

handlowego i spółek cywilnych funkcjonujących na terenie gminy ok. 631 ha - 7,4 %. Stan prawny gruntów został przedstawiony na planszy uwarunkowań U.3. Stan władania gruntami.²⁹

10. WYSTĘPOWANIE OBIEKTÓW I OBSZARÓW CHRONIONYCH NA PODSTAWIE PRZEPISÓW ODRĘBNYCH W TYM TERENY ZAMKNIĘTE.

Na terenie gminy Legnickie Pole występują obiekty i obszary chronione na podstawie przepisów ustawy z dnia 16 kwietnia 2004 roku o ochronie przyrody (tj. Dz. U. z 2013 poz. 627 ze zmianami) oraz na podstawie przepisów ustawy z dnia 23 lipca 2003 roku o ochronie zabytków i opiece nad zabytkami (Dz. U. z 2003 Nr 162, poz. 1568 ze zm.). Szczegółową charakterystykę tych obiektów i obszarów określono w pkt. 4 uwarunkowań studium pt. „*Stan środowiska*”: ppkt. 4.13. „Obiekty i obszary chronione” oraz w pkt. 5 pt. „Stan dziedzictwa kulturowego i zabytków oraz dóbr kultury współczesnej”: ppkt. 5.2. „Obiekty i obszary chronione”.

Decyzją Nr 3 Ministra Infrastruktury i Rozwoju z dnia 24 marca 2014r. (Dziennik Urzędowy z dnia 27 marca 2014r. poz. 25) uznano za tereny zamknięte, zastrzeżone ze względu na obronność i bezpieczeństwo państwa, tereny, na których są usytuowane linie kolejowe, określone w załączniku do decyzji:

- **pod poz. 910 - 913 w gminie Legnickie Pole** ujęto działki w obrębie Koiszków nr 160 o pow. 3,58 ha, nr 161 o pow. 4,3 ha, nr 164/4 o pow. 0,0 322 ha oraz w obrębie Nowa Wieś Legnicka nr 4/1 o pow. 5,45 ha.

11. WYSTĘPOWANIE OBSZARÓW NATURALNYCH ZAGROŻEŃ GEOLOGICZNYCH ORAZ OBSZARÓW NARAŻONYCH NA NIEBEZPIECZEŃSTWO POWODZI.

Z danych Państwowego Instytutu Geologicznego wynika, iż na terenie gminy Legnickie Pole występują obszary naturalnych zagrożeń geologicznych w postaci osuwisk i obszarów predysponowanych do wystąpienia ruchów masowych.

Mapy zagrożenia powodziowego i mapy ryzyka powodziowego.

Dyrektywa 2007/60/WE Parlamentu Europejskiego i Rady z dnia 23 października 2007 r. w sprawie oceny ryzyka powodziowego i zarządzania nim (Dyrektywa Powodziowa) wymaga przygotowania map zagrożenia powodziowego (MZP) i map ryzyka powodziowego (MRP) w terminie do 22 grudnia 2013 r.

Za opracowanie map zgodnie z ustawą z dnia 18 lipca 2001 r. Prawo wodne (Dz. U. z 2012 r. poz. 145 ze zm.) odpowiada Prezes Krajowego Zarządu Gospodarki Wodnej.

Mapy zagrożenia powodziowego i mapy ryzyka powodziowego zostały opracowane w ramach projektu „Informatyczny System Osłony Kraju przed nadzwyczajnymi zagrożeniami” (ISOK) przez Instytut Meteorologii i Gospodarki Wodnej PIB – Centra Modelowania Powodzi i Suszy w Gdyni, Poznaniu, Krakowie i we Wrocławiu.

W dniu 22 grudnia 2013 r. mapy zagrożenia powodziowego i mapy ryzyka powodziowego, przekazane przez Instytut Meteorologii i Gospodarki Wodnej PIB, zostały opublikowane na Hydroportalu MZPi MRP w formie plików PDF.

²⁹ Źródło: Plan urzędniowo - rolny gminy Legnickie Pole z 2010r.

W 2014 r. mapy podlegały sprawdzaniu i weryfikacji. Uwagi zgłaszane przez organy administracji były rozpatrywane i w uzasadnionych przypadkach uwzględniane.

Przekazanie przez Prezesa KZGW ostatecznych wersji map jednostkom administracji, o którym mowa w art. 88f ust. 3 ustawy Prawo wodne nastąpiło w dniu 15 kwietnia 2015 r.³⁰

Na stronie internetowej Krajowego Zarządu Gospodarki Wodnej (<http://www.mwpy.isok.gov.pl>) zostały zamieszczone m.in. dla potoku Wierzbak mapy zagrożenia powodziowego (**MPZ**) i mapy ryzyka powodziowego (**MRP**) - z obszarami, o których mowa w art. 88d ust. 2 ustawy Prawo wodne. Mapy te do czasu oficjalnego przekazania gminie Legnickie Pole, zgodnie z art. 88f ust. 3 i ust. 4 Prawo wodne, stanowią jedynie materiał informacyjny. Należy mieć na uwadze, że po przekazaniu map zagrożenia powodziowego, strefa zalewu Q1% i Q10% stanowią obszar szczególnego zagrożenia powodzią, na którym obowiązują zakazy określone w ustawie Prawo wodne (art. 88 l ust. 1 i art. 40 ust. 1 pkt. 3).

Dyrektor RZGW we Wrocławiu pismem znak:ZP.07./MZP/090/2015 w dniu 27.04.2015. oficjalnie przekazał gminie Legnickie Pole mapy zagrożenia powodziowego i mapy ryzyka powodziowego.

Zakres map zagrożenia powodziowego

Mapy zagrożenia powodziowego zostały sporządzone dla obszarów narażonych na niebezpieczeństwo powodzi, wskazanych we wstępnej ocenie ryzyka powodziowego (WORP).

Na mapach zagrożenia powodziowego przedstawiono obszary o określonym prawdopodobieństwie wystąpienia powodzi:

- obszary, na których prawdopodobieństwo wystąpienia powodzi jest niskie i wynosi raz na 500 lat (Q 0,2%);
- obszary, na których prawdopodobieństwo wystąpienia powodzi jest średnie i wynosi raz na 100 lat (1%),
- obszary, na których prawdopodobieństwo wystąpienia powodzi jest wysokie i wynosi raz na 10 lat (Q 10%),

oraz obszary obejmujące tereny narażone na zalanie w przypadku:

- zniszczenia lub uszkodzenia wału przeciwpowodziowego,
- zniszczenia lub uszkodzenia wału przeciwsztormowego (budowli ochronnych pasa technicznego – według ustawy Prawo wodne, obowiązującej przed 12 lipca 2014 r.)

Ponadto na mapach zagrożenia powodziowego przedstawiono:

- głębokość wody;
- oraz prędkość wody i kierunki przepływu wody – dla miast wojewódzkich i miast na prawach powiatu oraz innych miast o liczbie mieszkańców przekraczającej 100 000 osób.

Zakres map ryzyka powodziowego

Uzupełnieniem map zagrożenia powodziowego są mapy ryzyka powodziowego, określające wartości potencjalnych strat powodziowych oraz przedstawiające obiekty narażone na zalanie w przypadku wystąpienia powodzi o określonym prawdopodobieństwie wystąpienia. Są to obiekty, które pozwolą na ocenę ryzyka powodziowego dla zdrowia i życia ludzi, środowiska, dziedzictwa kulturowego

³⁰ Informacja pozyskana ze strony: <http://www.isok.gov.pl/pl/mapy-zagrozenia-powodziowego-i-mapy-ryzyka-powodziowego>

i działalności gospodarczej, czyli grupy, dla których należy ograniczyć negatywne skutki powodzi zgodnie z celami Dyrektywy Powodziowej.

W tym celu dla obszarów przedstawionych na mapach zagrożenia powodziowego, zostaną naniesione takie elementy jak:

- szacunkowa liczba ludności zamieszkującej obszar zagrożony;
- budynki mieszkalne oraz obiekty o szczególnym znaczeniu społecznym (tj. szpitale, szkoły, przedszkola, hotele, centra handlowe i inne) - dla których głębokość wody wynosi > 2 m oraz < 2 m (graniczna wartość głębokości wody - 2m została przyjęta w związku z przyjętymi przedziałami głębokości wody i ich wpływu na stopień zagrożenia dla ludności i obiektów budowlanych;
- obszary i obiekty zabytkowe;
- obszary chronione tj. ujęcia wód, strefy ochronne ujęć wody, kąpieliska, obszary ochrony przyrody;
- potencjalne ogniska zanieczyszczeń wody, w przypadku wystąpienia powodzi tj. zakłady przemysłowe, oczyszczalnie ścieków, przepompownie ścieków, składowiska odpadów, cmentarze;
- wartości potencjalnych strat dla poszczególnych klas użytkowania terenu, tj. tereny zabudowy mieszkaniowej, tereny przemysłowe, tereny komunikacyjne, lasy, tereny rekreacyjno-wypoczynkowe, użytki rolne, wody.

Wykorzystanie MZP i MRP

Mapy zagrożenia powodziowego i mapy ryzyka powodziowego jako dokumenty planistyczne stanowią w praktyce nietechniczny środek ochrony przeciwpowodziowej mający na celu ograniczenie potencjalnych negatywnych konsekwencji powodzi. Celem powstania tych dokumentów jest właściwe zarządzanie ryzykiem jakie może stwarzać powódź dla życia i zdrowia ludzi, środowiska, gospodarki.

Udostępnienie informacji o obszarach zagrożonych powodzią i poziomie tego zagrożenia, jak również wskazanie jakie ryzyko wiąże się z wystąpieniem powodzi na danym obszarze, z pewnością przyczyni się do podejmowania przez mieszkańców, jak również władze lokalne, świadomych decyzji odnośnie lokalizacji inwestycji. Każdy obywatel może sprawdzić, czy zamieszkuje obszar zagrożony powodzią, a jeśli tak, to jak bardzo jest zagrożony.

Mapy stanowią podstawę dla racjonalnego planowania przestrzennego na obszarach zagrożonych powodzią, a tym samym dla ograniczania negatywnych skutków powodzi.

Informacje zawarte na mapach będą również przydatne w reagowaniu i zarządzaniu kryzysowym w przypadku wystąpienia powodzi. Mapy mogą stanowić punkt wyjścia do prowadzenia dalszych analiz niezbędnych do realizacji działań różnych organów administracji, w tym zarządzania kryzysowego.

Zakres danych zawartych na mapach z pewnością może stanowić element wspomagający wprowadzenie normatywów określających zasady ubezpieczenia ludzi i majątku trwałego na obszarach zagrożonych powodzią.

Jednak głównym celem opracowania map zagrożenia powodziowego i map ryzyka powodziowego jest stworzenie podstaw do opracowania planów zarządzania ryzykiem powodziowym – ostatniego etapu wdrażania Dyrektywy Powodziowej. Mapy te będą skutecznym narzędziem pozyskiwania danych,

podstawą ustanawiania priorytetów i podejmowania dalszych decyzji o charakterze technicznym, finansowym i politycznym dotyczących zarządzania ryzykiem powodziowym.

Art. 40.

1. Zabrania się:

- 1) wprowadzania do wód odpadów w rozumieniu ustawy z dnia 27 kwietnia 2001 r. o odpadach (Dz. U. z 2010 r. Nr 185, poz. 1243, z późn. zm.), oraz ciekłych odchodów zwierzęcych;
- 2) splawiania do wód śniegu wywożonego z terenów zanieczyszczonych, a w szczególności z centrów miast, terenów przemysłowych, terenów składowych, baz transportowych, dróg o dużym natężeniu ruchu wraz z parkingami, oraz jego składowania na terenach położonych między wałem przeciwpowodziowym a linią brzegu wody lub w odległości mniejszej niż 50 m od linii brzegu wody;
- 3) lokalizowania na obszarach szczególnego zagrożenia powodzią nowych przedsięwzięć mogących znacząco oddziaływać na środowisko, gromadzenia ścieków, odchodów zwierzęcych, środków chemicznych, a także innych materiałów, które mogą zanieczyścić wody, prowadzenia odzysku lub unieszkodliwiania odpadów, w tym w szczególności ich składowania;
- 4) mycia pojazdów w wodach powierzchniowych oraz nad brzegami tych wód;
- 5) pobierania z wód powierzchniowych wody bezpośrednio do opryskiwaczy rolniczych oraz ich mycia w tych wodach;
- 6) używania farb produkowanych na bazie związków organiczno-cynowych (TBT) do konserwacji technicznych konstrukcji podwodnych.

2. Zakazy, o których mowa w ust. 1 pkt. 1 i 3, nie dotyczą wykorzystywania gruzu, mas ziemnych oraz skalnych przy wykonywaniu robót związanych z utrzymywaniem lub regulacją wód, lokalizowania inwestycji gospodarki rybackiej, a także budowy, przebudowy lub remontu dróg rowerowych w rozumieniu ustawy z dnia 21 marca 1985 r. o drogach publicznych (Dz. U. z 2013 r. poz. 260, z późn. zm.).³¹(...)

Art. 88 l.

1. Na obszarach szczególnego zagrożenia powodzią zabrania się wykonywania robót oraz czynności utrudniających ochronę przed powodzią lub zwiększających zagrożenie powodziowe, w tym:
 - 1) wykonywania urządzeń wodnych oraz budowy innych obiektów budowlanych, z wyjątkiem dróg rowerowych;
 - 2) sadzenia drzew lub krzewów, z wyjątkiem plantacji wiklinowych na potrzeby regulacji wód oraz roślinności stanowiącej element zabudowy biologicznej dolin rzecznych lub służącej do wzmacniania brzegów, obwałowań lub odsypisk;
 - 3) zmiany ukształtowania terenu, składowania materiałów oraz wykonywania innych robót, z wyjątkiem robót związanych z regulacją lub utrzymywaniem wód oraz brzegu morskiego, budową, przebudową lub remontem drogi rowerowej, a także utrzymywaniem, odbudową, rozbudową lub przebudową wałów przeciwpowodziowych wraz z obiektami związanymi z nimi

³¹ Nowe brzmienie ust. 2 art. 40 weszło w życie 21.06.2014r. (Dz. U. z 2014r. poz. 659)

funkcjonalnie oraz czynności związanych z wyznaczaniem szlaku turystycznego pieszego lub rowerowego.³²

Budowa, przebudowa lub remont drogi rowerowej oraz wyznaczanie szlaku turystycznego pieszego lub rowerowego wymaga zgłoszenia dyrektorowi regionalnego zarządu gospodarki wodnej na obszarach szczególnego zagrożenia powodzią.

12. WYSTĘPOWANIE UDOKUMENTOWANYCH ZŁOŻ KOPALIN, ZASOBÓW WÓD PODZIEMNYCH ORAZ TERENÓW GÓRNICZYCH WYZNACZONYCH NA PODSTAWIE PRZEPISÓW ODRĘBNYCH.

Według danych Państwowego Instytutu Geologicznego zamieszczonych w systemie MIDAS, na terenie gminy Legnickie Pole znajdują się złoża bazaltów oraz złoża kruszyw naturalnych - mieszanek żwirowo - piaskowych. obszar gminy jest stosunkowo ubogi w złoża surowców naturalnych. Eksploatowane są następujące kopaliny:

Taczalin -	Złoże kwarcu żyłowego, udokumentowane w kat. $C_1 + C_2$, Powierzchnia złoża - 2,30 ha, Powierzchnia obszaru górniczego - 20,60 ha, Powierzchnia terenu górniczego - 83,11 ha, Złoże jest obecnie eksploatowane.
Mikołajowice -	Złoże bazaltu, udokumentowane w kat. $C_1 + B$, Powierzchnia złoża - 5,93 ha, Powierzchnia obszaru górniczego - 8,33 ha, Powierzchnia terenu górniczego - 73,07 ha, Złoże jest obecnie nie eksploatowane.
Lubień -	Złoże bazaltu, udokumentowane w kat. C_1 Złoże eksploatowane, ponownie od 2003 r. Powierzchnia złoża – 16,29 ha, Powierzchnia obszaru górniczego - 11,00 ha, Powierzchnia terenu górniczego - 75,84 ha.
Nowa Wieś - Legnicka I	Złoże kruszywa naturalnego, Powierzchnia złoża – 1,80 ha, Złoże jest obecnie wyeksploatowane.
Lubień -	Złoże kruszywa naturalnego, udokumentowane w kat. C_2 , Powierzchnia złoża – 66,25 ha, Złoże znajduje się w okolicy Ogonowic nie eksploatowane; ewentualna eksploatacja wskazana po utworzeniu zbiornika w rejonie Strachowic. Złoże Lubień posiada Pole I i Pole II.
Gniewomierz -	Złoże kruszywa naturalnego, Powierzchnia złoża – 49,90 ha, Złoże nie jest obecnie eksploatowane.
Księginice -	Złoże kruszywa naturalnego, Powierzchnia terenu i obszaru górniczego 3,15 ha Złoże obecnie nie jest eksploatowane.

Szczegółową informację o udokumentowanych złożach kopalin zawarto w pkt. 3 uwarunkowań studium pt. „*Stan środowiska*” w ppkt.4.6. „*Surowce mineralne*”.

³²Nowe brzmienie ust. 2 art. 40 weszło w życie 21.06.2014r. (Dz. U. z 2014r. poz. 659)

Występowanie zasobów wód podziemnych w tym informacja o GZWP zawarta została w pkt. 3 uwarunkowań studium pt. „*Stan środowiska*” ppkt 3.3. „*Warunki hydrograficzne i hydrogeologiczne*”.

Złoże bazaltu „Lubień I” eksploatowane jest w granicach obszaru górniczego o powierzchni 12,61 ha, na podstawie koncesji na wydobycie kopaliny ze złoża ważnej do 07.06.2021 r., sposobem odkrywkowym, wyrobiskiem stokowo-wgłębnym, systemem ścianowym, przy użyciu materiałów wybuchowych. Teren górniczy 75,87 ha. W kopalni kontynuowana jest przeróbka kopaliny w istniejącym zakładzie przeróbczym. Prowadzona przez wiele lat eksploatacja złoża „Lubień” nie spowodowała zmian warunków wodnych i związanych z nimi niekorzystnych przeobrażeń wilgotnych i wodno – błotnych siedlisk przyrodniczych z cennymi gatunkami roślin. Zasoby geologiczne 21 mln ton.

Złoże bazaltu "Mikołajowice II" ustanowiono obszar górniczy 8,3331 ha teren górniczy 73,0746 ha na podstawie koncesji na wydobycie kopaliny ze złoża ważnej do 24.05.2021r, zasoby bilansowe złoża 2mln 871 tys. ton. Wydobycie będzie prowadzone systemem odkrywkowym, ścianowym, jednokrzydłowym, kierunek eksploatacji południowo - zachodni i południowy.

Złoże kwarcu żyłowego "Taczalin II" ustanowiono obszar górniczy 20,6050 ha, ustanowiono teren górniczy 82,9240 ha na podstawie koncesji na wydobycie kopaliny ze złoża ważnej do 24.05.2018r., zasoby bilansowe złoża 500,00 tys. ton.

Złoże Kruszywa naturalnego Księginice ustanowiono obszar górniczy 3,15 ha, ustanowiono teren górniczy 3,15 ha na podstawie koncesji na wydobycie kopaliny ze złoża ważnej do 26.06.2037r.

Udokumentowanych kompleksów podziemnego składowania dwutlenku węgla w gminie Legnickie Pole nie ma.

TABELA 19. CHARAKTERYSTYKA ZŁOŻ WG SYSTEMU MIDAS NA TERENIE GMINY LEGNICKIE POLE Z 2014 ROKU.

Lp.	Id złoża	Nazwa złoża	Forma złoża	Rodzaj kopaliny	Kopaliny wg NKZ	Stan zagospodarowania	Pow. w [ha]
1.	1405	Gniewomierz	pokładowa	kruszywa naturalne	-	złoże rozpoznane wstępnie	49,90
2.	1406	Lubień Ogonowice	pokładowa	kruszywa naturalne	-	złoże rozpoznane wstępnie	66,25
3.	950	Lubień	pokładowa	złoża bazaltów	kamienie drogowe i budowlane	złoże zagospodarowane	16,28
4.	938	Mikołajowice	ślupowa	złoża bazaltów	kamienie drogowe i budowlane	złoże zagospodarowane	5,93
5.	9620	Nowa Wieś Legnicka I	pokładowa	kruszywa naturalne	-	złoże rozpoznane szczegółowo	1,80
6.	116	Taczalin	żyłowa	kwarcze żyłowe	-	złoże eksploatowane okresowo	2,30
7.	16201	Księginice	pokładowa	kruszywa naturalne	-	złoże rozpoznane wstępnie	4,87

Źródło: Państwowy Instytut Geologiczny, <http://geoportal.pgi.gov.pl/portal/page/portal/MIDASGIS>

13. STANU SYSTEMÓW KOMUNIKACJI I INFRASTRUKTURY TECHNICZNEJ, W TYM STOPNIA UPORZĄDKOWANIA GOSPODARKI WODNO-ŚCIEKOWEJ, ENERGETYCZNEJ ORAZ GOSPODARKI ODPADAMI.

Informacje szczegółowe dotyczące systemu komunikacji i infrastruktury technicznej zostały zawarte w pkt.2 uwarunkowań studium pt. „*Dotychczasowe przeznaczenie, zagospodarowanie i uzbrojenie terenów*” w ppkt.2.2.“*Uzbrojenie terenu*”, w ppkt.2.2.1.“*Sieć komunikacyjna*”, w ppkt.2.2.2.“*sieć wodociągowa*”, w ppkt.2.2.3.“*Sieć kanalizacyjna*”, w ppkt.2.2.4.“*sieć gazowa*”, w ppkt.2.2.5.“*sieć energetyczna*”, w ppkt.2.2.6.“*Sieć telekomunikacyjna*”, w ppkt.2.2.7.“*Gospodarka odpadami*”.

14. ZADANIA SŁUŻĄCE REALIZACJI PONADLOKALNYCH CELÓW PUBLICZNYCH.

Organy gminy, sporządzając studium uwarunkowań i kierunków zagospodarowania przestrzennego, zobowiązane są do uwzględnienia w nim ustaleń dokumentów opracowanych na wyższym szczeblu, w tym m.in. planu zagospodarowania województwa.

Zadania służące realizacji ponadlokalnych celów publicznych zostały określone w dokumentach przyjętych przez Sejm Rzeczypospolitej, Radę Ministrów, właściwego ministra lub sejmik województwa (zgodnie z art. 39 ust. 5 ustawy z dnia 27 marca 2003r. o planowaniu i zagospodarowaniu przestrzennym).

Z wniosku jaki wpłynął od Zarządu Województwa Dolnośląskiego do Wójta Gminy Legnickie Pole w dniu 13 marca 2014r., po zawiadomieniu o przystąpieniu do pełnej aktualizacji "Studium uwarunkowań i kierunków zagospodarowania przestrzennego gminy Legnickie Pole" wynika, że w Planie Zagospodarowania Przestrzennego Województwa Dolnośląskiego (publ. Dz. Urz. Woj. Doln. z dnia 20 stycznia 2003 r. Nr 4 poz.100) nie zostały wprowadzone programy służące realizacji inwestycji celu publicznego o znaczeniu ponadlokalnym.

27marca 2014r. Sejmik Województwa Dolnośląskiego uchwala Nr XLVIII/1622/14 przyjął nowy Plan Zagospodarowania Przestrzennego Województwa Dolnośląskiego Perspektywa 2020opublikowany w Dz. Urz. Woj. Doln. z dnia 22maja 2014 r. poz.2448).

Dla terenu gminy Legnickie Pole w Planie Zagospodarowania Przestrzennego Województwa Dolnośląskiego Perspektywa 2020 ustalono:

- przebieg południowo - wschodniej obwodnicy Legnicy w ciągu drogi krajowej nr 3 i 94 biegnącej m.in. przez teren gminy Legnickie Pole,
- ww. zamierzenie inwestycyjne nie zostało wprowadzone do Programu Budowy Dróg Krajowych na lata 2011-2015 (przyjętego uchwałą Rady Ministrów nr 10/2011 z dnia 25 stycznia 2011r.) nie jest znany termin jego realizacji,
- projektowane inwestycje drogowe w ciągu dróg krajowych, które nie zostały wprowadzone do programów służących realizacji inwestycji celu publicznego o znaczeniu krajowym można wprowadzić jako rezerwy terenowe z zachowaniem dotychczasowej funkcji (z zakazem zabudowy),
- w zakresie budowy południowo - wschodniej obwodnicy Legnicy w ciągu drogi krajowej nr 3 i 94 biegnącej m.in. przez teren gminy Legnickie Pole należy uznać jako wiążące wnioski Generalnej Dyrekcji Dróg Krajowych i Autostrad Oddział we Wrocławiu.

Z wniosku jaki wpłynął od Generalnej Dyrekcji Dróg Krajowych i Autostrad Oddział we Wrocławiu do Wójta Gminy Legnickie Pole w dniu 10 marca 2014r., po zawiadomieniu o przystąpieniu do pełnej aktualizacji "Studium uwarunkowań i kierunków zagospodarowania przestrzennego gminy Legnickie Pole" wynika, że w zakresie budowy i przebudowy dróg publicznych należy uwzględnić:

- przebudowę do warunków autostrady płatnej drogę krajową nr 4 wraz z przebudową węzłów, dobudową trzeciego pasa ruchu i pasa awaryjnego a także obiektów inżynierskich, ogrodzeń i urządzeń ochrony środowiska oraz utworzenia punktów poboru opłat,
- możliwość przebudowy i rozbudowy drogi krajowej nr 3 do czasu zrealizowania docelowo drogi ekspresowej S-3 prowadzonej poza obszarem gminy Legnickie Pole.

W Planie Zagospodarowania Przestrzennego Województwa Dolnośląskiego Perspektywa 2020 uwzględniono inwestycje celu publicznego o znaczeniu krajowym wynikająca z innych programów a dotyczącą modernizacji linii kolejowej nr 137 Kędzierzyn Koźle - Legnica przebiegającą m.in przez gminę Legnickie Pole.

15. ANALIZA UWARUNKOWAŃ WYNIKAJĄCYCH Z DOKUMENTÓW WYŻSZEGO RZĘDU NA POZIOMIE REGIONALNYM I KRAJOWYM.

15.1. Polityka przestrzenna państwa.

Polityka przestrzenna państwa, identyfikacja najistotniejszych makroekonomicznych i strukturalnych uwarunkowań polityki rozwoju regionalnego, przekładających się na polityki regionalne i lokalne, definiowana jest w rządowych dokumentach programowych.

Dokumentami tymi są m.in.:

- 1) „Koncepcja Przestrzennego Zagospodarowania Kraju 2030”;
- 2) „Krajowa strategia rozwoju regionalnego”;
- 3) „Polska 2025. Długookresowa strategia trwałego i zrównoważonego rozwoju”;
- 4) plany i strategie, w zakresie zróżnicowanych dziedzin rozwoju, dotyczące:
 - a) ochrony środowiska,
 - b) dróg i transportu,
 - c) energetyki,
 - d) telekomunikacji.

Generalnym założeniem w/w dokumentów jest realizacja strategii dynamicznego zrównoważenia rozwoju, umożliwiającą likwidację dysproporcji rozwojowych i poziomu życia mieszkańców.

15.2. Plan zagospodarowania przestrzennego i strategia województwa dolnośląskiego.

Nowy Plan Zagospodarowania Przestrzennego Województwa Dolnośląskiego Perspektywa 2020 wskazuje działania i zadania służące realizacji przyjętych kierunków i zasad zagospodarowania przestrzennego:

- w zakresie ochrony przyrody i krajobrazu, przyjęto jako kierunek zachowanie i odtwarzanie zasobów przyrodniczo - krajobrazowych i **przeprowadzenie waloryzacji krajobrazu lokalnego oraz opracowanie studium jego ochrony oraz ochronę georóżnorodności poprzez tworzenie stanowisk i parków geologicznych-** zadanie to skierowano do

samorządów lokalnych na etapie tworzenia studium uwarunkowań i kierunków zagospodarowania przestrzennego gminy i mpzp,

- w zakresie ochrony przyrody i krajobrazu, przyjęto jako kierunek rozszerzenie i umocnienie regionalnego systemu obszarów chronionych i jego zintegrowanie z systemami krajowymi i europejskimi - **uksztaltowanie sieci korytarzy ekologicznych** - zadanie to skierowano do samorządów lokalnych na etapie tworzenia studium uwarunkowań i kierunków zagospodarowania przestrzennego gminy i mpzp,
- w zakresie ochrony dziedzictwa kulturowego, przyjęto jako kierunek ochronę oraz poprawę stanu i wykorzystania zespołów zabytkowych - **zagospodarowanie terenów pól bitew historycznych oraz utrzymanie miejsc pamięci narodowej** - m.in. pole bitewne w Legnickim Polu - zadanie to skierowano do samorządów lokalnych,
- w zakresie ochrony podstawowych komponentów środowiska, przyjęto jako kierunek ochronę powierzchni ziemi - **rekultywacja terenów zdegradowanych i zdewastowanych w wyniku działalności przemysłowej w tym górniczej**- zadanie to skierowano do samorządów lokalnych,
- w zakresie ochrony podstawowych komponentów środowiska, przyjęto jako kierunek racjonalną gospodarkę zasobami kopalin - **uwzględnienie lokalizacji udokumentowanych i niezagospodarowanych złóż kopalin** - zadanie to skierowano do samorządów lokalnych na etapie tworzenia studium uwarunkowań i kierunków zagospodarowania przestrzennego gminy i mpzp,
- w zakresie ochrony podstawowych komponentów środowiska, przyjęto jako kierunek zachowanie zasobów i zapewnienie wysokiej jakości wód - **uzyskanie optymalnego stanu wód powierzchniowych wykorzystywanych dla zaopatrzenia ludności w wodę do spożycia, w tym w części przeznaczonych dla celów rekreacyjnych** - zadanie to skierowano do samorządów lokalnych,
- w zakresie ochrony podstawowych komponentów środowiska przyjęto jako kierunek zachowanie zasobów i zapewnienie wysokiej jakości wód - **zwiększenie skuteczności działań z zakresu ochrony cieków przed zagrożeniami chemiczno – ekologicznymi, poprzez zapewnienie profili alarmowych tj. miejsc przewidzianych do realizacji zadań związanych z ustawianiem zapór tamujących i sorpcyjnych, z przygotowanymi stałymi mocowaniami dla tych zapór, z dogodnym dojazdem i możliwością rozwinięcia separatorów w celu realizacji usuwania i minimalizacji wycieków awaryjnych na ciekach wodnych**- zadanie to skierowano do samorządów lokalnych,
- w zakresie ochrony podstawowych komponentów środowiska, przyjęto jako kierunek poprawę stanu powietrza atmosferycznego - **likwidację niskiej emisji w obszarach zurbanizowanych** - zadanie to skierowano do samorządów lokalnych,
- w zakresie ochrony podstawowych komponentów środowiska, przyjęto jako kierunek obniżenie lub eliminację uciążliwego hałasu - **planowane obszary ograniczonego użytkowania na obszarach przekroczeń norm akustycznych, wskazane w Programie ochrony środowiska przed hałasem dla województwa dolnośląskiego na lata 2009-2013** - zadanie to skierowano do samorządów lokalnych,
- w zakresie rozwoju terenów wiejskich, przyjęto jako kierunek wzmocnienie restrukturyzacji i wielofunkcyjnego rozwoju wsi w tym przyjęto następujące działania: **zintegrowanego planowania rozwoju obszarów wiejskich na obszarach funkcjonalnych miast, kształtowania powiązań obszarów wiejskich z miastami, pełniącymi funkcje głównych ośrodków rozwoju, w tym tworzenie zintegrowanych systemów komunikacji infrastruktury, realizację infrastruktury społecznej, rozwój agroturystyki na obszarach turystycznych** - zadanie to skierowano do samorządów lokalnych,

- w zakresie rozwoju terenów wiejskich, przyjęto jako kierunek rozwój gospodarki żywnościowej w obszarze wybitnych predyspozycji dla wybranych jej form w tym przyjęto następujące działania: **ochronę przed zabudową gruntów rolnych najwyższych klas bonitacyjnych, rozwój rolnictwa ekologicznego w obszarach wiejskich, objętych różnymi formami ochrony przyrody oraz w strefach ochronnych ujęć wód** - zadanie to skierowano do samorządów lokalnych,
- w zakresie powiązań drogowych, przyjęto jako kierunek kształtowanie spójnego przestrzennie systemu powiązań drogowych i poprawę dostępności zewnętrznej i wewnętrznej poprzez działania **realizacji nowych i rozbudowy istniejących powiązań komunikacyjnych oraz poprzez budowę obwodnic**, w tym drogi 94 - zadanie to skierowano do samorządów lokalnych,
- w zakresie rozwoju gospodarki - wodno - ściekowej, przyjęto jako kierunek zapewnienie wszystkim odbiorcom niezawodnych dostaw wody pitnej w odpowiedniej ilości oraz budowę i rozbudowę infrastruktury dla odprowadzania i oczyszczania ścieków poprzez **działania budowy rozbudowy sieci wodociągowej oraz sieci kanalizacji sanitarnej oraz oczyszczalni ścieków**- zadanie to skierowano do samorządów lokalnych,
- w zakresie rozwoju gospodarki odpadami, przyjęto jako kierunek utworzenie sprawnie działającego systemu gospodarki odpadami zgodnie z Wojewódzkim Planem Gospodarki Odpadami dla województwa dolnośląskiego 2012 poprzez następujące działanie: **utrzymanie i rozbudowa istniejących regionalnych instalacji do przetwarzania odpadów komunalnych w regionach gospodarki odpadami komunalnymi** - zadanie to skierowano do samorządów lokalnych,
- w zakresie rozwoju energetyki, przyjęto jako kierunek rozbudowę i modernizacja układu krajowego sieci gazowej i obiektów systemowych oraz zapewnienie strategicznej rezerwy dla systemu gazowniczego z wykorzystaniem naturalnych walorów poprzez działanie **budowę gazociągów granica Rzeczypospolitej Polskiej (Lasów)-Taczalin – Radakowice-Gałów-Wierzchowice (powiat milicki) wraz z infrastrukturą niezbędną do jego obsługi na terenie województwa dolnośląskiego, dostosowanie gazociągu do przesyłu gazu pod ciśn. 6,6 MPa relacji Dziwiszów - Taczalin**- zadanie to skierowano do samorządów lokalnych,
- w zakresie odnawialnych źródeł energii, przyjęto jako kierunek wytwarzanie energii przy użyciu urządzeń wykorzystujących siłę wiatru przyjęto działanie **racjonalny rozwój energetyki wiatrowej**- zadanie to skierowano do samorządów lokalnych,
- w zakresie odnawialnych źródeł energii, przyjęto jako kierunek Zrównoważone wykorzystanie odpadów komunalnych oraz zasobów przestrzeni rolniczej i leśnej na cele odnawialnych źródeł energii poprzez **budowę biogazowni rolniczych oraz biogazowni przy oczyszczalni ścieków i składowiska odpadów**- zadanie to skierowano do samorządów lokalnych,
- w zakresie stanu ochrony przeciwpowodziowej, przyjęto jako kierunek wdrożenie nowoczesnego systemu zarządzania ryzykiem powodziowym, w tym realizacja oraz koordynacja pośredniej i bezpośredniej ochrony przeciwpowodziowej poprzez realizację działań przestrzennych zatrzymujących wody deszczowe w miejscach ich opadu, poprzez: **podnoszenie lesistości zwiększającej retencyjność; przekształcanie gruntów ornych w użytki zielone; racjonalną gospodarkę wodami opadowymi na terenach silnie zurbanizowanych** - zadanie to skierowano do samorządów lokalnych

Nowa Strategia Rozwoju Województwa Dolnośląskiego w perspektywie roku 2020 zakłada realne cele, dostosowane do możliwości finansowych i organizacyjnych realizacji konkretnych projektów, które zgrupowano w prezentowanych „*makrosferach*”. W nadchodzących latach cele działań władz województwa skoncentrują się na podwyższaniu szeroko rozumianej kompetencji, racjonalnym wydatkowaniu i pozyskiwaniu środków na rozwój oraz doskonaleniu infrastruktury służącej regionowi. W tym kierunku zaprojektowano także system wdrażania i monitorowania realizacji

Strategii – racjonalny, oparty na kompetencjach i włączający różne podmioty do wspólnej troski o przyszłość.

Proponowany model rozwoju powinien opierać się na trzech zasadniczych filarach, którymi są przedsiębiorczość, edukacja i demografia. Dorobek lat intensywnego wzrostu i znaczących inwestycji powinien być wzmocniony poprzez rozwijanie zaangażowania społecznego i zwiększoną aktywność sektora prywatnego. Ważne jest także budowanie współpracy samorządu, przedsiębiorców i nauki. W sferze publicznej, w nadchodzącym okresie konieczna jest daleko idąca koncentracja na projektach i zadaniach kluczowych, ponadlokalnych i o wysokiej wartości dodanej dla regionu. Zachowana powinna być przy tym równowaga społeczna, wyrażona m.in. poprzez włączenie wszystkich grup społecznych, w tym przede wszystkim młodzieży, seniorów i niepełnosprawnych. Rozwój regionu powinien być w głównej mierze oparty o własny potencjał, co określa się mianem "rozwoju endogenicznego". Ten model „życia za swoje” musi być wspierany przez władze publiczne.

Okres 2014-2020 to czas następnego zastrzyku finansowego z Unii Europejskiej, który należy niezwykle racjonalnie i efektywnie wykorzystać. W związku z tym, że problemy rozwojowe grupują się obszarowo, bez względu na granice administracyjne, Strategia Rozwoju Województwa Dolnośląskiego proponuje terytorialne odniesienie działań rozwojowych. Polega ono na określeniu obszarów integracji oraz obszarów interwencji – czyli wsparcia środkami zewnętrznymi w ramach polityki regionalnej państwa i województwa. Strategia zwraca zarówno uwagę na rozwój takich obszarów, jak: Wrocławski Obszar Metropolitalny i Legnicko-Głogowski Okręg Przemysłowy, jak też nowych obszarów wzrostu, w tym Aglomeracji Jeleniogórskiej i Aglomeracji Wałbrzyskiej. W tym celu Strategia wydziela w regionie dolnośląskim częściowo nakładające się na siebie tereny o jednorodnych problemach rozwojowych, dla których proponuje się zróżnicowane działania i instrumenty adekwatne do identyfikowanych potrzeb.

16. UWARUNKOWANIA WYNIKAJĄCE Z DOKUMENTÓW PLANISTYCZNYCH GMIN SĄSIEDNICH.

W ramach analiz przestrzennych wykonano analizę wzajemnych relacji struktur przestrzennych terenów gmin sąsiednich i tak:

- **w gminie Krotoszyce** przeanalizowano dokumentację zmiany "Studium uwarunkowań i kierunków zagospodarowania przestrzennego gminy Krotoszyce" uchwaloną 4 marca 2013 roku uchwałą Nr XVII/155/2013 Rady gminy Krotoszyce,
- **w gminie Kunice** przeanalizowano dokumentację "Studium uwarunkowań i kierunków zagospodarowania przestrzennego gminy Kunice" przyjętego przez Radę Gminy Kunice uchwałą Nr XXX/179/97 z dnia 14 sierpnia 1997 r., zmienionego uchwałami Rady Gminy wKunicach Nr VIII/38/03 z dnia 27 czerwca 2003r., Nr XXXII/191/05 z dnia 30 września2004r., Nr VII/37/07 z dnia 31 maja 2007r., Nr XV/86/08 z dnia 19 marca 2008r., Nr XX/119/08 z dnia 30 września 2008r.,Nr XXXVIII/221/10 z dnia 30 marca 2010r. i Nr XXXVIII/225/10 z dnia 30 marca 2010r.
- **w gminie Ruja** przeanalizowano dokumentację "Studium uwarunkowań i kierunków zagospodarowania przestrzennego gminy Ruja" uchwaloną 14 czerwca 2000 roku uchwałą Nr XVI/79/2000 Rady Gminy Ruja, zmienionego uchwałami Rady Gminy RujaNr XII/56/08 z dnia 29lutego 2008r., Nr XIV/81/12 z dnia 27marca 2014r.,
- **w gminie Wądroże Wielkie** przeanalizowano dokumentację zmiany „Studium uwarunkowań i kierunków zagospodarowania przestrzennego Gminy Wądroże Wielkie”, uchwalonego uchwałą

Nr XXXIV/158/10 Rady Gminy Wądroże Wielkie z dnia 27 stycznia 2010 roku zmienionego uchwałą Nr XXXII/147/13 Rady Gminy Wądroże Wielkie z dnia 26 czerwca 2013 roku,

- **w gminie Mściwojów** przeanalizowano dokumentację zmiany „Studium uwarunkowań i kierunków zagospodarowania przestrzennego gminy Mściwojów”, zatwierdzonego 30 sierpnia 2001r. uchwałą Nr XXIV/162/2001 Rady Gminy Mściwojów oraz zmienionego uchwałą Nr IX/44/03 Rady Gminy Mściwojów z dnia 10 lipca 2003 roku i uchwałą Nr XIV/111/08 Rady Gminy Mściwojów z dnia 15 kwietnia 2008 roku,
- **w gminie Męcinka** przeanalizowano dokumentację "Studium uwarunkowań i kierunków zagospodarowania przestrzennego gminy Męcinka" przyjętą uchwałą Nr XXXIX/236/2001 Rady Gminy Męcinka z dnia 2 lipca 2001 r. i zmienioną uchwałą Nr XVII/111/08 z dnia 21 kwietnia 2008 r., uchwałą Nr XL/263/10 z dnia 29 marca 2010 r., uchwałą Nr XLIX/317/10 z dnia 29 października 2010 r., uchwałą Nr IV/21/11 z dnia 28 lutego 2011r., uchwałą Nr IX/46/11 z dnia 30 września 2011r., uchwałą Nr XIII/76/2012 z dnia 17 lutego 2012 r., uchwałą Nr / /2013 z dnia 2013 r.,
- **w mieście Legnicy** przeanalizowano dokumentację "Studium uwarunkowań i kierunków zagospodarowania przestrzennego miasta Legnicy" przyjętą uchwałą Nr XLI/425/02 Rady Miejskiej Legnicy z dnia 28 stycznia 2002 r. i zmienioną uchwałą Nr L/520/02 Rady Miejskiej Legnicy z dnia 24 czerwca 2002 r., uchwałą Nr XI/78/03 Rady Miejskiej Legnicy z dnia 7 lipca 2003 r., uchwałą Nr XIII/242/04 Rady Miejskiej Legnicy z dnia 28 czerwca 2004 r., uchwałą Nr XLIII/451/06 Rady Miejskiej Legnicy z dnia 27 lutego 2006r., uchwałą Nr LI/528/06 Rady Miejskiej Legnicy z dnia 25 września 2006r., uchwałą Nr LI/530/06 Rady Miejskiej Legnicy z dnia 25 września 2006r., uchwałą Nr XI/92/07 Rady Miejskiej Legnicy z dnia 30 lipca 2007r., uchwałą Nr XXIII/214/08 Rady Miejskiej Legnicy z dnia 28 kwietnia 2008r., uchwałą Nr XXX/264/08 Rady Miejskiej Legnicy z dnia 27 października 2008r., uchwałą Nr VI/62/11 Rady Miejskiej Legnicy z dnia 28 marca 2011r.

Z analizy wyżej wymienionych dokumentów wynika, że ograniczenia przestrzenne dla terenu gminy Legnickie Pole w aspekcie planowania struktury funkcjonalno - przestrzennej dotyczą:

- terenu obrębów Bartoszków, Nowa Wieś Legnicka, Gniewomierz, Koskowice, Raczkowa i Mąkolice z uwagi na teren zarejestrowanego lotniska w Legnicy, w 2012 roku miasto Legnica przystąpiło do zmiany studium i przeznaczeniu terenu lotniska na cele gospodarcze, co po uchwaleniu zmiany studium oraz wyrejestrowaniu lotniska z rejestru lotnisk cywilnych pozwoli na wyeliminowanie ograniczeń przestrzennych w promieniu 5 km od granicy terenu lotniska,
- terenu obrębów Mikołajowice, Ogonowice, Czarnków i Mąkolice z uwagi na planowane w studiach gmin obszary potencjalnej lokalizacji turbin elektrowni wiatrowych.

17. UWARUNKOWANIA UZUPEŁNIAJĄCE ZWIĄZANE ZE ZMIANĄ STUDIUM (październik 2017 R. – LINIA ELEKTROENERGETYCZNA 400 KV MIKUŁOWA – CZARNA)

Dokonano analizy uwarunkowań, o których mowa w art. 10 ust. 1 ustawy o planowaniu i zagospodarowaniu przestrzennym pod kątem ich aktualności w granicach zmiany studium i stwierdzono, że w zakresie:

- 1) dotychczasowego przeznaczenia, zagospodarowania i uzbrojenia terenu – planowany przebieg linii przebiega przez niezainwestowane tereny rolnicze i leśne,*
- 2) stanu ladu przestrzennego i wymogów jego ochrony - nie dotyczy,*

3) stanu środowiska, w tym stanu rolniczej i leśnej przestrzeni produkcyjnej, wielkości i jakości zasobów wodnych oraz wymogów ochrony środowiska, przyrody i krajobrazu, w tym krajobrazu kulturowego - bez zmian,

4) stanu dziedzictwa kulturowego i zabytków oraz dóbr kultury współczesnej - bez zmian,

4a) rekomendacji i wniosków zawartych w audycie krajobrazowym lub określenia przez audyt krajobrazowy granic krajobrazów priorytetowych – nie wniesiono wniosków ani rekomendacji zawartych w audycie krajobrazowym,

5) warunków i jakości życia mieszkańców, w tym ochrony ich zdrowia - bez zmian,

6) zagrożenia bezpieczeństwa ludności i jej mienia - bez zmian,

7) potrzeb i możliwości rozwoju gminy, uwzględniających w szczególności:

a) analizy ekonomiczne, środowiskowe i społeczne,

b) prognozy demograficzne, w tym uwzględniające, tam gdzie to uzasadnione, migracje w ramach miejskich obszarów funkcjonalnych ośrodka wojewódzkiego,

c) możliwości finansowania przez gminę wykonania sieci komunikacyjnej i infrastruktury technicznej, a także infrastruktury społecznej, służących realizacji zadań własnych gminy,

d) bilans terenów przeznaczonych pod zabudowę

Niniejsza zmiana studium nie jest dedykowana wyznaczaniu terenów przeznaczonych na cele inwestycyjne, a w szczególności zabudowę mieszkaniową, która bezsprzecznie wymagałyby aktualizacji chłonności terenów i zapotrzebowania na tereny inwestycyjne. Zmiana studium jest dedykowana jedynie wprowadzeniu inwestycji liniowej ponadlokalnej oraz usunięciu dotychczasowego przebiegu istniejącej linii w związku z jej likwidacją. Zmiana służąca wyłącznie lokalizacji inwestycji celu publicznego nie ma bezpośredniego wpływu na kształtowanie sposobów zagospodarowania i warunków zabudowy terenów inwestycyjnych z zakresu polityki przestrzennej gminy.

Ponadto należy zwrócić uwagę na to, że przedmiotowa zmiana studium polega na lokalizacji nowej linii elektroenergetycznej, która zastąpi linię już istniejącą. Istniejąca linia zostanie zdemontowana. Obydwie linie (istniejąca i projektowana) na niewielkim odcinku przechodzą przez tereny o wiodącej funkcji gospodarczej (G-PSU2). Oznacza to, że zakres ograniczeń zabudowy w zakresie terenów „inwestycyjnych”, które pojawiają się w związku ze zmianą studium zostanie zrekompensowany przez zakres ograniczeń związanych z istniejącą linią, która zostanie zdemontowana. Niewątpliwie nie następuje w omawianej sprawie wyłączenie z faktycznej możliwości zabudowy większego obszaru niż powierzchnia terenów, na których ograniczenia zabudowy zostaną anulowane. Inwestycje budowlane będą więc mogły być realizowane z pominięciem zakazów charakterystycznych dla linii i jej pasa technologicznego. Nie następuje zatem negatywny wpływ na zakres dostępnych terenów „inwestycyjnych” w gminie. W skali całej inwestycji zmiana studium nie wiąże się zatem ze znaczącą, negatywną ingerencją w zakres możliwej zabudowy w gminie.

Podsumowując, zmiana studium nie wywoła zmian w sporządzonym bilansie terenów stanowiący cz. III Tekstu studium uwarunkowań i kierunków zagospodarowania przestrzennego.

8) stanu prawnego gruntów - bez zmian,

9) występowania obiektów i terenów chronionych na podstawie przepisów odrębnych - bez zmian,

10) występowania obszarów naturalnych zagrożeń geologicznych - bez zmian,

11) występowania udokumentowanych złóż kopalin, zasobów wód podziemnych oraz udokumentowanych kompleksów podziemnego składowania dwutlenku węgla - bez zmian,

12) występowania terenów górniczych wyznaczonych na podstawie przepisów odrębnych - bez zmian,

13) stanu systemów komunikacji i infrastruktury technicznej, w tym stopnia uporządkowania gospodarki wodno-ściekowej, energetycznej oraz gospodarki odpadami – bez zmian,

14) zadań służących realizacji ponadlokalnych celów publicznych – został złożony wniosek o zmianę studium w celu wprowadzenia nowego przebiegu linii elektroenergetycznej 400 kV relacji Mikołowa – Czarna, która jest inwestycją celu publicznego o znaczeniu ponadlokalnym,

15) wymagań dotyczących ochrony przeciwpowodziowej - bez zmian.

ZAŁĄCZNIKI

TABELA NR 20.

WYKAZ MATERIAŁÓW PLANISTYCZNYCH WYKORZYSTANYCH PRZY OPRACOWANIU STUDIUM UWARUNKOWAŃ I KIERUNKÓW ZAGOSPODAROWANIA PRZESTRZENNEGO GMINY LEGNICKIE POLE 2014-2015

L.P.	NAZWA DOKUMENTU	PODSTAWA PRAWNE / ZAKRES DOKUMENTU
1.	Koncepcja Przestrzennego Zagospodarowania Kraju 2030	Uchwała Nr 239 Rady Ministrów z dnia 13 grudnia 2011r. (Dz. Urz. Rzeczypospolitej Polskiej z 27 kwietnia 2012r. poz. 252)
2.	Strategia Rozwoju Województwa Dolnośląskiego 2020	Strategia została uchwalona przez Sejmik Województwa Dolnośląskiego uchwałą nr XXXII/932/13 z dnia 28 lutego 2013 roku.
3.	Projekt RPO na lata 2014-2020 z 24 lutego 2014r.	20 lutego 2014 r. Zarząd Województwa Dolnośląskiego przyjął Uchwałą nr 5306/IV/14 kolejną wersję Uszczegółowienia RPO.
4.	PZPWD perspektywa 2020	Uchwała w sprawie zmiany uchwały nr XLVIII/873/2002 Sejmiku Województwa Dolnośląskiego z dnia 30 sierpnia 2002 r. w sprawie uchwalenia Planu Zagospodarowania Przestrzennego Województwa Dolnośląskiego.
5.	PZPWD 2002	Plan został uchwalony przez Sejmik Województwa Dolnośląskiego uchwałą nr XLVIII/873/2002 z dnia 30 sierpnia 2002 roku.
6.	Analiza możliwości finansowania zadań inwestycyjnych jednostek samorządu terytorialnego województwa dolnośląskiego od 2014 roku z zewnętrznych źródeł finansowania w związku z obowiązkiem spełniania kryteriów określonych w art. 243 ustawy o finansach publicznych – indywidualny limit zadłużenia	Wrocław grudzień 2013 IRT 2014rok uchwała Zarządu Województwa Dolnośląskiego Nr 5088/IV/13 z dnia 17.12.2013r
7.	Złożenia do Dolnośląskiej Polityki Rowerowej 2014 – 2020	ITR 17.12.2013r.
8.	Opracowanie „Aktualizacji Studium przestrzennych uwarunkowań rozwoju energetyki wiatrowej w województwie dolnośląskim 2011”	Opracowanie stanowi aktualizację „ Studium przestrzennych uwarunkowań rozwoju energetyki wiatrowej w województwie dolnośląskim ” przyjętym Uchwałą Nr 4857/III/10 Zarządu Województwa Dolnośląskiego dnia 31 sierpnia 2010 r. i opublikowanym w Studiach nad rozwojem Dolnego Śląska nr 4-6/41-43/2010 w listopadzie 2010 r.
9.	„Studium wydobywania i transportu surowców skalnych na Dolnym Śląsku. Stan i perspektywy”	Zostało ostatecznie przyjęte przez Zarząd Województwa Dolnośląskiego Uchwałą Nr 4297/III/10 z dnia 11 maja 2010 r.
10.	„Wytyczne kierunkowe do kształtowania sieci drogowej i kolejowej w województwie dolnośląskim”	Zostały ostatecznie przyjęte przez Zarząd Województwa Dolnośląskiego Uchwałą Nr 4298/III/10 z dnia 11 maja 2010 r.
11.	"Program zrównoważonego rozwoju i ochrony środowiska województwa dolnośląskiego" Wrocław 2002 WPOŚ na lata 2008-2011 z uwzględnieniem lat 2012- 2015 Wrocław 2008rok	Uchwała Nr XLIV/842/2002 Sejmiku Województwa Dolnośląskiego z dnia 26 kwietnia 2002 roku Uchwała Nr LIV/969/10 Sejmiku Województwa Dolnośląskiego z dnia 29 kwietnia 2010 r.

12.	Wojewódzki Plan Gospodarki Odpadami dla Województwa Dolnośląskiego 2012.	Uchwała Nr XLVI/1542/14 Sejmiku Województwa Dolnośląskiego z dnia 12 lutego 2014r. (DZ. Urz. Woj. Doln. z dnia 25 lutego 2014r. poz. 983)
13.	"Strategia Rozwoju Obszarów Wiejskich Województwa dolnośląskiego" Wrocław, wrzesień 2000	Uchwała Nr XXXV/583/2001 Sejmiku Województwa Dolnośląskiego z dnia 25 maja 2001r.
14.	"Program ochrony powietrza dla województwa dolnośląskiego:	Uchwała Nr XLVI/1544/2014 Sejmiku Województwa Dolnośląskiego z dnia 12 lutego 2014r.
15.	Strategia Rozwoju Powiatu Legnickiego na lata 2002-2017	Strategia została opracowana w kwietniu 2002 roku.
16.	POŚ powiatu legnickiego	Legnica, październik 2005
17.	Plan Gospodarki Odpadami dla Powiatu Legnickiego Aktualizacja Planu Gospodarki Odpadami dla Powiatu Legnickiego	Uchwała Rady Powiatu Nr XXIII/115/2004 z dnia 2 grudnia 2004r. Legnica, czerwiec 2010
18.	"Program opieki nad zabytkami powiatu legnickiego na lata 2011- 2015"	Uchwała Nr XII/59/2011 Rady Powiatu Legnickiego z dnia 24 listopada 2011r.
19.	Plan Rozwoju Lokalnego Gminy Legnickie Pole na lata 2004-2006 oraz 2007- 2013	
20.	„Strategia Rozwoju Gminy Legnickie Pole na lata 2014-2020”	Uchwała Nr XL/243/2014 Rady Gminy Legnickie Pole z dnia 14 listopada 2014r.
21.	Program zachowania zadrzewień w gminie Legnickie Pole	Legnica, 2012/2013
22.	POŚ na lata 2013-2016 z perspektywa roku 2020	Uchwała Nr XXXIII/191/2014 Rady Gminy Legnickie Pole z dnia 13 lutego 2014r.
23.	"Plan gospodarki odpadami dla Gminy Legnickie Pole". Wykonawca: proGEO sp. z o.o. ul. Wita Stwosza 3, 50-148 Wrocław, przy współpracy: Fundacja Ekologiczna „ZIELONA AKCJA” ul. Wrocławska 41, 59-220 Legnica	Legnica, kwiecień 2005r.
24.	"Studium Środowiska Kulturowego Gminy Legnickie Pole" Regionalny Ośrodek Badań i Dokumentacji Zabytków we Wrocławiu Wrocław 2004r.	Zagadnienia konserwatorskie.
25.	Program opieki na zabytkami Gmina Legnickie Pole	Załącznik do uchwały NR X/52/07 Rady Gminy Legnickie Pole z dnia 30 października 2007 r.
26.	Plan urządzeniowo rolny gminy Legnickie Pole	Wrocław, luty 2010
26.	Studium ochrony przed powodzią zlewni Kaczawy Hydroprojekt Poznań	Poznań, czerwiec 2007 rok RZGW we Wrocławiu
27.	Plan zagospodarowania przestrzennego gminy Legnickie Pole , zatwierdzony Uchwałą Nr XXII/114/2005 Rady Gminy Legnickie Pole z dnia 27 kwietnia 2005 r. Biuro Projektów Zagospodarowania Przestrzennego „Agloplan” w Legnicy oraz pozostałe miejscowe plany zagospodarowania przestrzennego.	Wg stanu na koniec 2013r. - 77 uchwał.

28.	GEZ dla gminy Legnickie Pole	Legnica, wrzesień 2013
29.	"Inwentaryzacja Przyrodnicza Gminy Legnickie Pole." Fundacja Ekologiczna Ziemi Legnickiej „Zielona Akcja” Legnica, ul. Roosevelta 1	Legnica, 1998 rok
30.	„Raport o Stanie Środowiska w województwie dolnośląskim w 2012r.” Państwowy Wojewódzki Inspektorat Ochrony Środowiska - Wrocław	Jakość podstawowych elementów środowiska: - powietrze, - wody powierzchniowe, - wody podziemne, - hałas, gleby, odpady.
31.	Bank Danych Lokalnych Układ wg klasyfikacji NTS (Nomenklatury Jednostek Terytorialnych do Celów Statystycznych)	Informacje statystyczne o gminie na tle powiatu legnickiego oraz województwa dolnośląskiego z lat 2010-2013
32.	Analiza możliwości finansowania zadań inwestycyjnych jednostek samorządu terytorialnego województwa dolnośląskiego od 2014 roku z zewnętrznych źródeł finansowania" w związku z obowiązkiem spełniania kryteriów określonych w art. 243 ustawy o finansach publicznych – indywidualny limit zadłużenia	Badanie wykonane przez Instytut Rozwoju Terytorialnego we Wrocławiu - samorządową jednostkę organizacyjną Samorządu Województwa Dolnośląskiego
33.	IPPON "Studium Integracji Przestrzennej Polskiej części pogranicza Polski i Niemiec " Warszawa, Wrocław, Zielona Góra, Szczecin 2013r. Ministerstwo Infrastruktury i Rozwoju, Województwo Dolnośląskie, Województwo Lubuskie, Województwo Zachodniopomorskie	Materiały studium do wykorzystania na poziomie subregionalnym i lokalnym - jako podstawa do planowania i realizacji działań rozwojowych i integracyjnych, w tym o zasięgu transgranicznym.

Zgodnie z §3 ust. 1 i 2 Rozp. Ministra Infrastruktury z dnia 28 kwietnia 2004 r.
w sprawie zakresu projektu studium uwarunkowań i kierunków zagospodarowania przestrzennego gminy (Dz. U. z 2004r. Nr 118, poz. 1233).

UWARUNKOWANIA ZAGOSPODAROWANIA PRZESTRZENNEGO GMINY LEGNICKIE POLE

TABELA 21. ZESPOŁY PRZYRODNICZO-KRAJOBRAZOWE NA TERENIE GMINY LEGNICKIE POLE.

Lp.	Nazwa (jak w akcie prawnym o ustanowieniu)	Data utworzenia	Powierzchnia [ha]	Obowiązująca podstawa prawna wraz z oznaczeniem miejsca ogłoszenia aktu prawnego	Obręb ewidencyjny	Nr działek ewidencyjnych	Opis lokalizacji	Sprawujący nadzór nad obszarem	Opis
1	„Złoty Las”	2004-02-25	90	Uchwała Nr XIII/66/2004 Rady Gminy Legnickie Pole z dnia 25 lutego 2004r w sprawie uznania sześciu zespołów przyrodniczo-krajobrazowych	Legnickie Pole	Nr działek: 446/347, 447/346, 448/348, 207, 202/1, 202/2, 204, 208/1, 232, 449/348 oraz części działek: 230/1, 232/2, 231, 233/2	Las położony pomiędzy Legnickim Polem, a Mikołajowicami; kierunek na północny-wschód od Legnickiego Pola w obrębie Legnickie Pole.	Wójt Gminy Legnickie Pole	Zespół Przyrodniczo-Krajobrazowy "Złoty Las" utworzono w celu ochrony i zachowania cech charakterystycznych krajobrazu naturalnego, ukształtowanego przez siły natury, siedlisk roślin i zwierząt.
2	"Łąki Książęce	2004-02-25	166,2	Uchwała Nr XIII/66/2004 Rady Gminy Legnickie Pole z dnia 25 lutego 2004r w sprawie uznania sześciu zespołów przyrodniczo-krajobrazowych	Legnickie Pole, Ogonowice, Lubień, Mikołajowice	w treści uchwały-kopia przekazana w załączeniu	Obszary położone pomiędzy Lubieniem, a Strachowicami w kierunku wschodnim od Lubienia.	Wójt Gminy Legnickie Pole	Zespół Przyrodniczo-Krajobrazowy "Łąki Książęce" utworzono w celu ochrony i zachowania cech charakterystycznych krajobrazu naturalnego, ukształtowanego przez siły natury, siedlisk roślin i zwierząt.
3	"Dolina Uszewicy"	2004-02-25	45,8	Uchwała Nr XIII/66/2004 Rady Gminy Legnickie Pole z dnia 25 lutego 2004r w sprawie uznania sześciu zespołów przyrodniczo-krajobrazowych	Czarnków	części działek nr: 93,92/369, 84/2,83, 85, 86/1, 86/2, 79,74,73,72,32,20, 22,19/1,17,14,13 oraz działki nr: 79, 21/369, 30Wp, 14, 89,88,94,87,31,18, 86/2,86/1	Lasy i łąki pocięte wąwozami położone na wschód od Czarnkowa.	Wójt Gminy Legnickie Pole	Zespół Przyrodniczo-Krajobrazowy "Dolina Uszewicy" utworzono w celu ochrony i zachowania cech charakterystycznych krajobrazu naturalnego, ukształtowanego przez siły natury, siedlisk roślin i zwierząt.

4	"Mokradła Gniewomierskie"	2004-02-25	16,3	<p>Uchwała Nr XIII/66/2004 Rady Gminy Legnickie Pole z dnia 25 lutego 2004r w sprawie uznania sześciu zespołów przyrodniczo-krajobrazowych</p> <p>Uchwała nr XII/61/07 Rady Gminy Legnickie Pole z dnia 11 grudnia 2007 r. w sprawie zmiany granic obszaru zespołu przyrodniczo-krajobrazowego "Mokradła Gniewomierskie"</p>	Gniewomierz	<p>działki nr: 174, 175, 176/2, 177/2, 178/2, 179/2, 180/2, 181/2, 182/2, 183/2, 184/2, 185/2, 186/1, 186/2, 186/3, 189, 190/3, 301W, 302W, 300W oraz część działki nr 173</p>	Położone na zachód od Gniewomierza	Wójt Gminy Legnickie Pole	Zespół Przyrodniczo-Krajobrazowy "Mokradła Gniewomierskie" utworzono w celu ochrony i zachowania cech charakterystycznych krajobrazu naturalnego, ukształtowanego przez siły natury, siedlisk roślin i zwierząt.
5	"Wysoczyzna Taczańska"	2004-02-25	13,8	<p>Uchwała Nr XIII/66/2004 Rady Gminy Legnickie Pole z dnia 25 lutego 2004r w sprawie uznania sześciu zespołów przyrodniczo-krajobrazowych</p>	Taczalin, Kłębanowice	Taczalin działki nr: 23/6, 416/335, 417/335, 418/335, 419/335, 420/335, 421/335, 422/335, 423/335, oraz część działek nr: 22/2 i 23/10, Kłębanowice działka nr: 338/335	Ciąg lasów i pastwisk położonych na północ od Taczalina.	Wójt Gminy Legnickie Pole	Zespół Przyrodniczo-Krajobrazowy "Wysoczyzna Taczańska" utworzono w celu ochrony i zachowania cech charakterystycznych krajobrazu naturalnego, ukształtowanego przez siły natury, siedlisk roślin i zwierząt.

6	"Dębowa Dolina Kojszkówki"	2004-02-25	23,6	Uchwała Nr XIII/66/2004 Rady Gminy Legnickie Pole z dnia 25 lutego 2004r w sprawie uznania sześciu zespołów przyrodniczo-krajobrazowych	Kojszków	części działek nr: 38/1, 81, 80, 79, 78, 77, 76, 6, 191w, 4, 20, 21, 22, 22, 23, 3, 2, oraz działki nr: 17, 18, 19, 157, 82/1, 82/2, 197W, 75, 156, 40, 155, 211, 26, 27, 15, 14, 13, 12, 11, 10, 43, 42, 60, 45W, 44W, 31, 30, 32, 33, 29, 28, 25, 24	Tereny zalesione, łąki i pastwiska, stawy rybne, położone we wsi Kojszków.	Wójt Gminy Legnickie Pole	Zespół Przyrodniczo-Krajobrazowy "Dębowa Dolina Kojszkówki" utworzono w celu ochrony i zachowania cech charakterystycznych krajobrazu naturalnego, ukształtowanego przez siły natury, siedlisk roślin i zwierząt.
---	----------------------------	------------	------	---	----------	--	--	---------------------------	---

TABELA 22. POMNIKI PRZYRODY NA TERENIE GMINY LEGNICKIE POLE.

A. POMNIKI PRZYRODY OBJĘTE OCHRONĄ NA PODSTAWIE UCHWAŁY GMINY LEGNICKIE POLE

1. Wierzba krucha *Salix fragilis* - 425 cm obwodu, na prawym brzegu potoku Chłodnik, 50 m od jeziora Koskowickiego.
2. Wierzba krucha *Salix fragilis* - 380 cm obwodu, na prawym brzegu potoku Chłodnik, 40 m, od jeziora Chłodnik.
3. Wierzba krucha *Salix fragilis* - 440 cm obwodu, na prawym brzegu potoku Chłodnik, 35 m od jeziora Koskowickiego.
4. Wierzba krucha *Salix fragilis* - 645 cm obwodu, 50 m od pld. - wsch. brzegu jeziora.
5. Wierzba krucha *Salix fragilis* - 515 cm obwodu, 50 m od pld. - wsch. brzegu jeziora.
6. Wierzba krucha *Salix fragilis* - 760 cm obwodu, 50 m od pld. - wsch. brzegu jeziora.
7. Wierzba krucha *Salix fragilis* - 540 cm obwodu, lewy brzeg rowu wpadającego do jeziora Koskowickiego od strony pld. - wsch. 100 m od linii brzegowej.
8. Wierzba krucha *Salix fragilis* - 560 cm obwodu, lewy brzeg potoku Smug, 50 m od drogi Koskowice - Grzybiany.
9. Wierzba krucha *Salix fragilis* - 450 cm obwodu, lewy brzeg Smug, 150 m od drogi Koskowice - Grzybiany.
10. Wierzba krucha *Salix fragilis* - 450 cm obwodu, prawy brzeg potoku na wysokości Kłębanowic.
11. Wierzba krucha *Salix fragilis* - 395 cm obwodu, prawy brzeg potoku Smug na wysokości Kłębanowic.
12. Jawor *Acer pseudoplatanus* - 220 cm obwodu, we wschodniej części alei biegnącej wokół boiska sportowego w Legnickim Polu.
13. Klon zwyczajny *Acer platanoides* - 225 cm obwodu, w południowej części alei biegnącej wokół boiska sportowego w Legnickim Polu.
14. Jesion wyniosły *Fraxinus exelsior* - 235 cm obwodu, przed budynkiem szkoły w Legnickim Polu od strony południowej.

15. Jesion wyniosły *Fraxinus exelsior* - 220 cm obwodu, przed budynkiem szkoły w Legnickim Polu od strony południowej.
16. Jawor *Acer pseudoplatanus* - 235 cm obwodu, przy budynku Urzędu Gminy w Legnickim Polu, od strony wschodniej.
17. Jesion wyniosły *Fraxinus exelsior* - 270 cm obwodu, przy ogrodzeniu szkoły w Legnickim Polu, od strony płn. - wsch.
18. Dąb szypułkowy *Quercus robur* - 545 cm obwodu, na brzegu sadzawki w dawnym parku przypałacowym we wsi Kojszków.
19. Topola czarna *Populus nigra* - 510 cm obwodu, na grobli oddzielającej sadzawkę w dawnym parku przypałacowym od nowo wybudowanego stawu.
20. Topola czarna *Populus nigra* - 400 cm obwodu, na grobli oddzielającej sadzawkę w dawnym parku przypałacowym od nowo wybudowanego stawu we wsi Kojszków.
21. Topola czarna *Populus nigra* - 405 cm obwodu, na grobli oddzielającej sadzawkę w dawnym parku przypałacowym od nowo wybudowanego stawu we wsi Kojszków.
22. Topola czarna *Populus nigra* - 325 cm obwodu, na grobli oddzielającej sadzawkę w dawnym parku przypałacowym od nowo wybudowanego stawu we wsi Kojszków.
23. Topola czarna *Populus nigra* - 390 cm obwodu, na grobli oddzielającej sadzawkę w dawnym parku przypałacowym od nowo wybudowanego stawu we wsi Kojszków.
24. Topola czarna *Populus nigra* - 385 cm obwodu, na grobli oddzielającej sadzawkę w dawnym parku przypałacowym od nowo wybudowanego stawu we wsi Kojszków.
25. Lipa drobnolistna *Tillia cordata* - 330 cm obwodu, na północnym brzegu nowo wybudowanego stawu przy dawnym parku przypałacowym we wsi Kojszków.
26. Topola czarna *Populus nigra* - 425 cm obwodu, na zachodnim brzegu nowo wybudowanego stawu przy dawnym parku przypałacowym we wsi Kojszków.
27. Dąb szypułkowy *Quercus robur* - 485 cm obwodu, na skraju zadrzewienia przy polnej drodze w zachodniej części wsi Kojszków.
28. Dąb szypułkowy *Quercus robur* - 375 cm obwodu, na lewym brzegu potoku Kojszkówka w zachodniej części wsi Kojszkówka za wiaduktem kolejowym.
29. Wiąz szypułkowy *Ulmus laevis* - 310 cm obwodu, przy mostku na potoku Kojszkówka w zachodniej części wsi Kojszków,
30. Głóg jednoszyjkowy *Crataegus monogyna* - 95 cm obwodu, przy mostku na potoku Kojszkówka w zachodniej części wsi Kojszków.
31. Głóg jednoszyjkowy *Crataegus monogyna* - 100 cm obwodu, przy mostku na potoku Kojszkówka w zachodniej części wsi Kojszków.
32. Wiąz szypułkowy *Ulmus laevis* - 220 cm obwodu, na lewym brzegu potoku Kojszkówka w środku wsi Kojszków.
33. Jesion wyniosły *Fraxinus exelsior* - 215 cm obwodu, na lewym brzegu potoku Kojszkówka w środku wsi Kojszków.
34. Dąb szypułkowy *Quercus robur* - 365 cm obwodu, na lewym brzegu potoku Kojszkówka w środku wsi Kojszków.
35. Wiąz szypułkowy *Ulmus laevis* - 350 cm obwodu, na lewym brzegu potoku Kojszkówka w środku wsi Kojszków.
36. Głóg *Crataegus* sp. - 100 cm obwodu, wierzchołek wzgórza na zachód od wsi Raczkowa.
37. Lipa drobnolistna *Tillia cordata* - 260 cm obwodu, północny skraj zadrzewienia przy wsi Czarnków.
38. Lipa drobnolistna *Tillia cordata* - 263 cm obwodu, północny skraj zadrzewienia przy wsi Czarnków.

39. Głóg jednoszyjkowy *Crataegus monogyna* - 100 cm obwodu , płd. - zach. skraj lasu przed wsią Taczałin.
40. Głóg jednoszyjkowy *Crataegus monogyna* - 110 cm obwodu, płd. - zach. skraj lasu przed wsią Taczałin.
41. Szakłak pospolity *Rhamnus catharica* - 110 cm obwodu, południowy skraj remizy śródpolnej przed wsią Taczałin od strony Koskowic.
42. Trzmielina pospolita *Evonymus europaea* - 75 cm obwodu, południowy skraj remizy śródpolnej przed wsią Taczałin od strony Koskowic.
43. Dąb szypułkowy *Quercus robur* - 430 cm obwodu, na południowy zachód od wsi Mikołajowice, przy granicy gminy Wądroże Wielkie.
44. Lipa szerokolistna *Tilia platyphyllos* - 363 cm obwodu, na początku wsi Ogonowice od strony północnej, przy drodze.
45. Wierzba krucha *Salix fragilis* - 420 cm obwodu, nad rowem melioracyjnym, na południe od wsi Raczkowa.
46. Wierzba krucha *Salix fragilis* - 360 cm obwodu, nad rowem melioracyjnym, na południe od wsi Raczkowa.
47. Wierzba krucha *Salix fragilis* - 314 cm obwodu, nad rowem melioracyjnym na południe od wsi Raczkowa.
48. Głóg jednoszyjkowy *Crataegus monogyna* - 110 cm obwodu, skraj lasu na półn. - zachód od wsi Taczałin.
49. Głóg jednoszyjkowy *Crataegus monogyna* - 100 cm obwodu, skraj lasu na półn. - zachód od wsi Taczałin.
50. Wierzba krucha *Salix fragilis* - 450 cm obwodu, las na półn. - zachód od wsi Taczałin.
51. Wierzba krucha *Salix fragilis* - 330 cm obwodu, las na półn. - zachód od wsi Taczałin.
52. Głóg jednoszyjkowy *Crataegus monogyna* - 125 cm obwodu, las na półn - zachód od wsi Taczałin.
53. Głóg jednoszyjkowy *Crataegus monogyna* - 120 cm obwodu, las na półn. - zachód od wsi Taczałin, południowo zachodni skraj.
54. Głóg jednoszyjkowy *Crataegus monogyna* - 110 cm obwodu, las na półn.- zachód od wsi Taczałin, południowo zachodni skraj.
55. Lipa drobnolistna *Tilia cordata* - 293 cm obwodu, las na półn.- zachód od wsi Taczałin, południowo zachodni skraj.
56. Lipa drobnolistna *Tilia cordata* - 260 cm obwodu, las na półn. - zachód od wsi Taczałin, południowo zachodni skraj.
57. Sosna zwyczajna *Pinus sylvestris* - 210 cm obwodu, las na półn. - zachód od wsi Taczałin, południowo zachodni skraj.
58. Sosna zwyczajna *Pinus sylvestris* - 175 cm obwodu, las na półn. - zachód od wsi Taczałin, południowo zachodni skraj.
59. Głóg jednoszyjkowy *Crataegus monogyna* - 100 cm obwodu, las na półn. - zachód od wsi Taczałin, południowo zachodni skraj.
60. Topola czarna *Populus nigra* 325 cm obwodu, rosnąca przy polnej drodze 400 m od wsi Bartoszków w kierunku wschodnim.
61. Dąb szypułkowy *Quercus robur* - 308 cm obwodu, przy wejściu głównym na teren przykościelny w Nowej Wsi Legnickiej.
62. Dąb szypułkowy *Quercus robur* - 344 cm obwodu, przy wejściu głównym na teren przykościelny w Nowej Wsi Legnickiej”.

B. POMNIKI PRZYRODY - STAN ISTNEJĄCY

LP.	OBRĘB	GATUNEK	LICZBA
1.	Bartoszków	Topola czarna	1
2.	Czarnków	Lipa drobnolistna	2
3.	Kłębanowice	Wierzba krucha	2
4.	Koisków	Dąb szypułkowy	4
5.		Topola czarna	7
6.		Wiąz szypułkowy	3
7.		Głóg jednoszyjkowy	2
8.		Jesion wyniosły	1
9.	Koskowice	Wierzba krucha	9
10.	Legnickie Pole	Klon jawor	2
11.		Klon zwyczajny	1
12.		Jesion wyniosły	1
13.		Lipa drobnolistna	1
14.	Nowa Legnicka	Wieś Dąb szypułkowy	2
15.	Taczalin	Głóg jednoszyjkowy	8
16.		Szklak pospolity	1
17.		Trzmielina pospolita	1
18.		Wierzba krucha	2
19.		Lipa drobnolistna	2
20.		Sosna zwyczajna	2

TABELA 23. WYKAZ OBIEKTÓW WPISANYCH DO REJESTRU ZABYTKÓW NIERUCHOMYCH.

Lp.	Miejscowość	Obiekt	Data powstania	Numer rejestru i data wpisu
1.	Gniewomierz	kościół fil. p.w. św. Antoniego	1500, XVIII, XX,	A/1583/928 z 31.08.1961
2.		cmentarz przykościelny		A/1584/876/L z 16.02.1990
3.	Kłębanowice	kościół fil. p.w. św. Jadwigi, mur.-drewn.	XV, XVIII	A-2024/703 z 31.12.1960
4.		cmentarz przykościelny		A-2025/856/L z 16.02.1990
5.	Koskowice	kościół par. p.w. św. Michała Arch.	XIV, 1849	A-2068/796/L z 28.12.1987
6.		cmentarz przykościelny		A-2069/857/L z 16.02.1990
7.	Legnickie Pole	ośrodek historyczny miasta		A/2647/512 z 1.12.1958
8.		zespół klasztorny benedyktynów, ul. św. Jadwigi:		
		kościół, ob. par. p.w. św. Jadwigi	1727-31	A/2201/ z 29.03.1949
9.		klasztor, ob. dom opieki społecznej	1723-31	A/2201/ z 29.03.1949
10.		park	po 1738	A/3039/478/L z 17.07.1976
11.		zespół korpusu kadetów, ul. Benedyktynów 2-4: koszary, ob. dom opieki społ., dom komendanta, ob.bud. adm., lazaret, ob. bud. mieszk.-lecniczy, pawilon ogrodowy (klasztorny), ob. ośrodek terapii, szkoła, ob. bud. mieszk.-lecniczy,	 1838-41 1838-41 1838-41	532/A/1-10/05 z 18.05.2005

Lp.	Miejscowość	Obiekt	Data powstania	Numer rejestru i data wpisu
		dom, ul. Benedyktynów 2, budynek gosp., ul. Benedyktynów 2a, dom, ul. św. Jadwigi 4, budynek gosp., budynek gosp., filtrownia,	ok.1738 1894-98 1894-98 1894-98 1894-98 1894-98	
12.		kościół, p.w. Trójcy Świętej, ob. muzeum Bitwy Legnickiej	XIII-XV, XVIII	A/2202/643 z 17.02.1960
13.		cmentarz kościelny		A/2203/839/L z 16.02.1990
14.		cmentarz ewangelicki, ob. rzym.-kat. par.	pocz. XIX	A/2204/838/L z 16.02.1990
15.		aleja lipowa	pocz. XIX	A/3040/702/L z 25.06.1986
16.		dom parafialny ewangelicki, ob. plebania rzym. kat., ul. św. Jadwigi 1	1890	A/776 z 23.05.2006
17.	Lubień	pałac	1607, 1700, XX	A/3041/707 z 31.12.1960
18.	Mikołajowice	kościół fil. p.w. MB Częstochowskiej	XV, XIX	A/2228/835 z 27.12.1960
19.	Nowa Wieś Legnicka	kościół fil. p.w. św. Bartłomieja	XIV, XVIII	A/2246/933 z 5.09.1961
20.		cmentarz przykościelny		A/2247/866/L z 16.02.1990
21.	Taczalin	kościół ewangelicki, ob. rzym.-kat. fil. p.w. Nawiedzenia NMP	1800, 1860	A/2490/593/L z 14.04.1981
22.		cmentarz przykościelny		A/2491/858/L z 16.02.1990
23.		wiatrak koźlak	XIX	A/5243/489/L z 29.12.1976

Lp.	Miejscowość	Obiekt	Data powstania	Numer rejestru i data wpisu
24.		dworek	ok. 1794 r.	

TABELA 24. GMINNA EWIDENCJA ZABYTEKÓW.

Lp.	Miejscowość	Obiekt	Adres	Data powstania
1.	Bartoszków	Gospoda, ob. dom mieszkalny		
2.	Bartoszków	Zagroda: a\ dom mieszkalny	Nr 2	ok. 1880r.
3.	Bartoszków	Zagroda: a\ dom mieszkalny; b\ obora I; c\ obora II; d\ stodoła; e\ mur z bramą i furtą;	Nr 3	ok. 1850 - 1860r., 2 poł. XIX 1857r. 1861r. 1858r. 1861r.
4.	Bartoszków	Zagroda: a\ dom mieszkalny; b\ ogrodzenie zagrody;	Nr 5	ok. 1850 - 1860r. ok. 1860 - 1870r.
5.	Bartoszków	Zagroda: a\ dom mieszkalny; b\ ogrodzenie zagrody z bramą	Nr 6	ćw. XX, poł. XIX
6.	Bartoszków	Zagroda: a\ dom mieszkalny;	Nr 7	k. XIX
7.	Bartoszków	Zagroda: a\ dom mieszkalny;	Nr 8	2 poł. XIX
8.	Bartoszków	Dom mieszkalny	Nr 12	pocz. XX
9.	Bartoszków	Zagroda: a\ dom mieszkalny;	Nr 40	2 poł. XIX
10.	Bartoszków	Zagroda: a\ stodoła;	Nr 50	ok. 1890 - 1900r.
11.	Bartoszków	Zagroda: a\ dom mieszkalny; b\ obora; c\ stajnia; d\ stodoła;	Nr 54	ok. 1850 - 1860r. 4 ćw. XIX 4 ćw. XIX ok. 1890 - 1900r.
12.	Bartoszków	Zagroda: a\ dom mieszkalny; b\ budynek gospodarczy zespichlerzem	Nr 55	1 ćw. XX k. XIX
13.	Bartoszków	Stacja transformatorowa		ok. 1915r.
14.	Biskupice	Budynek mieszkalno-gospodarczy	Nr 4	poł. XIX
15.	Biskupice	Zagroda: a\ budynek gospodarczy I (wozownia straży pożarnej); b\ budynek gospodarczy II (bud. gosp. straży pożarnej);	Nr 14	k. XIX k. XIX
16.	Czarnków	Zespół folwarczny: a\ dwór, ob. dom mieszkalny b\ oficyna dworska	Nr 9 Nr 10	XVI (?), 2 poł. XVIII, 2 poł. XX 1 poł. XIX (?), ok. 1850 - 1870r.
17.	Czarnków	Budynek gospodarczy	Przy domu nr 15	2 poł. XIX
18.	Czarnków	Dom mieszkalny	Nr 17	ok. 1850 - 70r.

Lp.	Miejscowość	Obiekt	Adres	Data powstania
19.	Gniewomierz	Dom parafialny, ob. dom mieszkalny	Nr 33	ok. 1850r., 2 poł. XX
20.	Gniewomierz	Zespół dworski i folwark: a\ pałac, ob. dom mieszkalny; b\ folwark, ob. nie użytkowany za wyjątkiem oficyny I; c\ oficyna mieszkalna d\ stodoła z częścią mieszkalną e\ obora I; f\ obora II; g\ obora III z częścią mieszkalno-gospodarczą (oficyna I) h\ obora IV; i\ budynek magazynowy (spichlerz?)	Nr 49 (naprzeciw kościoła) (przy oficynie II)	XVI?, XVIII?, poł. XIX, l. 60-te XX ćw. XIX ćw. XIX 2 poł. XIX 4 ćw. XIX 2 poł. XIX, 2 poł. XX 4 ćw. XIX pocz. XX
21.	Gniewomierz	Dom mieszkalny	Nr 2	ok. poł. XIX
22.	Gniewomierz	Zagroda:a\ stajnia z płaskorzeźbą konia	Nr 10	ok. 1850- 1860r., k. XIX
23.	Gniewomierz	Zagroda:a\ dom mieszkalny; b\ obora; c\ stodoła;	Nr 17	4 ćw. XIX ćw. XIX, k. XIX ćw. XIX
24.	Gniewomierz	Zagroda:a\ dom mieszkalny	Nr 18-19	3 ćw. XIX, XX
25.	Gniewomierz	Zagroda: a\ budynek mieszkalno-gospodarczy; b\ budynek mieszkalno-gospodarczy; c\ wozownia; d\ stodoła;	Nr 22-23 Nr 22 Nr 23 Nr 22-23	pocz. XX pocz. XX k. XIX k. XIX
26.	Gniewomierz	Zagroda:a\ dom mieszkalny	Nr 24	4 ćw. XIX, ok. 2000
27.	Gniewomierz	Zagroda:a\ dom mieszkalny	Nr 28	1852r., k. XIX, 2 poł. XX
28.	Gniewomierz	Zagroda: a\ dom mieszkalno-gospodarczy; b\ budynek gospodarczy;	Nr 35	ok. 1850- 1860r., 2 poł. XX ok. 1850- 1860r., k. XIX
29.	Gniewomierz	Szkoła, ob. dom mieszkalny	Nr 38	2 poł. XIX, 2 poł. XX
30.	Gniewomierz	Zagroda:a\ dom mieszkalny	Nr 53	pocz. XX
31.	Gniewomierz	Zagroda: a\ obora;b\ stajnia i kuźnia	Nr 65	2 poł. XIX 2 poł. XIX
32.	Gniewomierz	Zagroda:a\ dom mieszkalny	Nr 67	k. XIX
33.	Gniewomierz	Młyn	Nr 60	1 poł. XIX, 4 ćw. XIX
34.	Gniewomierz	Cmentarz przykościelny		
35.	Kłębanowice	Stacja duszpasterska, ob. dom mieszkalny	Nr 5	ok. 1880r.
36.	Kłębanowice	Zagroda:a\ dom mieszkalny	Nr 1	ok. 1850- 1860r.

Lp.	Miejscowość	Obiekt	Adres	Data powstania
37.	Kłębanowice	Zagroda, d. sołectwo: a\ dom mieszkalny; b\ obora; c\ budynek gospodarczy; d\ stodoła; e\ brama zagrody;	Nr 7	4 ćw. XIX 27.III.1845r., k. XIX 2 poł. XIX pocz. XX
38.	Kłębanowice	Zagroda: a\ dom mieszkalny; b\ obora; c\ stodoła; d\ dom mieszkalno-gospodarczy; e\ ogrodzenie i brama zagrody;	Nr 8 Nr 8 Nr 9	2 poł. XIX, 1911r., cz. przebud. 1985- 2004r. k. XIX k. XIX, pocz. XX 2 poł. XIX
39.	Kłębanowice	Zagroda: a\ dom mieszkalny; b\ budynek gospodarczy; c\ brama zagrody;	Nr 10	poł. XIX, cz. przebud. 1985- 2004r. ok. 1850r. ok. 1850r.
40.	Kłębanowice	Zagroda: a\ obora; b\ stodoła;	Nr 12	k. XIX k. XIX
41.	Kłębanowice	Zagroda: a\ dom mieszkalno-gospodarczy; b\ budynek mieszkalno-gospodarczy (obora); c\ stajnia; d\ stodoła;	Nr 15	1806r., 2 poł. XIX, 2 poł. XX k. XIX 3 ćw. XIX, k. XIX poł. XIX
42.	Kłębanowice	Dom mieszkalny	Nr 16	pocz. XX
43.	Kłębanowice	Zagroda: a\ dom mieszkalny; b\ dom mieszkalno-gospodarczy; c\ budynek gospodarczy; d\ stodoła I; e\ brama zagrody;	Nr 17-18 Nr 17 Nr 18 Nr 17 Nr 17	pocz. XX 2 poł. XIX
44.	Kłębanowice	Zagroda: a\ dom mieszkalny; b\ stodoła; c\ ogrodzenie i brama zagrody;	Nr 26	ok. 1850- 1870r., 1920r. 1896r.
45.	Kłębanowice	Cmentarz przykościelny		
46.	Koisków	Zespół folwarczny: a\ dom mieszkalno-gospodarczy; b\ stodoła;	Nr 12 Nr 12	ok. poł. XIX ok. 1850- 1860?, k. XIX
47.	Koisków	Młyn, ob. dom mieszkalny	Nr 10	ok. poł. XIX
48.	Koisków - Mąkolice	Gospoda, ob. dom mieszkalny	Nr 8	2 poł./ XIX
49.	Koskowice	Ewangelicki dom parafialny, ob. Biblioteka Publiczna	Nr 68	1840r., ok. 1990r.
50.	Koskowice	Szkoła ewangelicka, ob. plebania	Nr 40	1 ćw. XX, ok. 2000r.
51.	Koskowice	Zagroda:a\ budynek gospodarczy	Nr 4	ok. poł. XIX
52.	Koskowice	Zagroda: a\ obora; b\ stodoła; c\ budynek gospodarczy przy domu; d\ brama zagrody	Nr 5	ok. poł. XIX 1909r. k. XIX k. XIX

Lp.	Miejscowość	Obiekt	Adres	Data powstania
53.	Koskowice	Zagroda: a\ dom mieszkalny; b\ obora I; c\ obora II; d\ stodoła; e\ ogrodzenie i brama zagrody	Nr 9	3 ćw. XIX k. XIX 3 ćw. XIX ok. 1890- 1900r. k. XIX
54.	Koskowice	Zagroda: a\ obora; b\ brama zagrody;	Nr 18	ok. poł. XIX, k. XIX k. XIX
55.	Koskowice	Zagroda:a\ budynek gospodarczy; b\ brama zagrody;	Nr 23	k. XIX k. XIX
56.	Koskowice	Zagroda: a\ obora; b\ stodoła;	Nr 25	k. XIX k. XIX
57.	Koskowice	Zagroda:a\ budynek gospodarczy	Nr 27	k. XIX
58.	Koskowice	Zagroda:a\ dom mieszkalny; b\ obora;	Nr 28	ok. 1870- 1880r., 2000r. ok. 1870- 1880r., k. XIX
59.	Koskowice	Zagroda: a\ obora	Nr 34	k. XIX
60.	Koskowice	Zespół mieszkalno-gospodarczy: a\ dom mieszkalny; b\ obora; c\ stodoła;	Bez numeru, na zachód od ob. plebanii nr 40	k. XIX k. XIX k. XIX
61.	Koskowice	Zagroda:a\ dom mieszkalny	Nr 41	k. XIX
62.	Koskowice	Zagroda: a\ dom mieszkalny; b\ obora; c\ obora; d\ brama zagrody;	Nr 43	3 ćw. XIX ok. poł. XIX k. XIX k. XIX
63.	Koskowice	Zagroda:a\ budynek gospodarczy; b\ stodoła; c\ brama zagrody;	Nr 44	k. XIX ok. 1890- 1900r. k. XIX
64.	Koskowice	Zagroda: a\ obora I; b\ obora II;	Nr 45	1857r. ok. 1850- 1860r.
65.	Koskowice	Zagroda: a\ obora;	Nr 46	ok. poł. XIX
66.	Koskowice	Zagroda: a\ dom mieszkalny I, nast. budynek gospodarczy; b\ dom mieszkalny II; c\ obora; d\ stajnia; e\ stodoła; f\ ogrodzenie i brama zagrody	Nr 53	ok. 1740r.?, 1 poł. XIX, ok. 1879r. 1879r. ok. 1870- 1880r., k. XIX ok. 1870- 1880r., k. XIX 2 poł. XIX k. XIX
67.	Koskowice	Cmentarz przykościelny		
68.	Księginice	Szkoła ewangelicka, ob. budynek mieszkalny	Nr 6	pocz. XX
69.	Księginice	Zagroda: a\ obora;	Nr 5	4 ćw. XIX
70.	Księginice	Dom mieszkalno-gospodarczy	Nr 16	ok. poł. XIX
71.	Księginice	Dom mieszkalny	Nr 27	ok. poł. XIX
72.	Księginice	Zagroda:a\ budynek mieszkalno-gospodarczy	Nr 31	k. XIX
73.	Księginice	Zagroda:	Nr 36	ok. 1820- 1840r., przebud. ok. 2000r.

Lp.	Miejscowość	Obiekt	Adres	Data powstania
		a\ dom mieszkalny; b\ budynek gospodarczy I; c\ budynek gospodarczy II;		ok. 1820- 1840r. ok. 1820- 1840r.
74.	Legnickie Pole	Ewangelicki dom parafialny, ob. plebania parafii p. w. Św. Jadwigi	Ul. Św. Jadwigi 1 (d. nr 10)	k. XIX
75.	Legnickie Pole	Szkoła ewangelicka, ob. posterunek policji	Plac Henryka Pobożnego 4	2 poł. XIX
76.	Legnickie Pole	Szkoła, ob. dom mieszkalny	Ul. Piastowska 17 (d. nr 43)	k. XIX, 2 poł. XX
77.	Legnickie Pole	Zespół klasztoru benedyktynów, nast. szkoła kadetów (1810-1945r.), obóz jeniecki, od 1957r. Dom Pomocy Społ.: a\ pawilon ogrodowy; b\ koszary szkoły kadetów; c\ koszary szkoły kadetów; d\ dom komendanta szkoły kadetów, ob. budynek adm.; e\ szkoła, ob. budynek mieszkalno-leczniczy; f\ lazaret szkoły kadetów, ob. budynek mieszkalno-leczniczy; g\ lodownia szkoły kadetów, ob. kostnica Domu Pomocy Społecznej; h\ dom mieszkalny dla pracowników szkoły kadetów; i\ łącznik między pd.-wsch. skrzydłem koszar a budynkiem mieszkalnym, ob. przedszkole gminne; j\ dobudówka zach. do skrzydła pd.-wsch. szkoły; k\ dom mieszkalny dla pracowników szkoły; l\ dobudówka zach. do skrzydła pn.-wsch. szkoły; ł\ budynek gospodarczy- wsch. str. domu mieszkalnego; m\ filtrownia ujęcia wody szkoły kadetów, na zach. od domu mieszkalnego; n\ willa, d. zw. ze szkołą	Ul. Benedyktynów 4 i Ul. Św. Jadwigi 4 (pn.-wsch.) (pd.-wsch.) Ul. Św. Jadwigi 2 Ul. Benedyktynów 2 Ul. Benedyktynów 2 Ul. Klasztorna 3 (d. nr 64/4)	ok. 1730-40r. 1838-41r., 1894-98r., 1920r. 1838-41r., 1894-98r., 1920r. ok. 1840r., spalony-pocz. l. 60, nast. odbudowany ok. 1898r. ok. 1831- 1841r. 1887r. 1895r. 1895r. ok. 1895-98r. ok. 1895r. ok. 1895-98r. ok. 1895r. ok. 1895-98r. k. XIX
78.	Legnickie Pole	Budynek nal. do szkoły kadetów, ob. Woj. Szpital Zespolony	Ul. K. D. Asama 3 (d. nr 22)	4 ćw. XIX
79.	Legnickie Pole	Zespół strzelnicy wojskowej, ob. Zespół Szkół w Legnickim Polu: a\ budynek I; b\ budynek II;	Ul. K. D. Asama 5-7 Nr 5 (d. nr 24) Nr 7 (d. nr 24)	ok. 1880- 1900r. ok. 1880- 1900r.
80.	Legnickie Pole	Dom mieszkalny	Ul. Benedyktynów 3	4 ćw. XIX
81.	Legnickie Pole	Dom mieszkalny	Ul. Benedyktynów 5	4 ćw. XIX
82.	Legnickie Pole	Kryty basen z kotłownią	Ul. Benedyktynów 7	4 ćw. XIX, ok. 1930r.?
83.	Legnickie Pole	Dom mieszkalny	Ul. Benedyktynów 1	ok. poł. XIX

Lp.	Miejscowość	Obiekt	Adres	Data powstania
84.	Legnickie Pole	Dom mieszkalny	Ul. Janczarska 12	ok. poł. XIX, 2 poł. XX
85.	Legnickie Pole	Zespół folwarczny: a\ budynek gospodarczy;	Ul. Książąt Śląskich 16	2 poł. XIX
86.	Legnickie Pole	Dom mieszkalny	Ul. Książąt Śląskich 10	2 poł. XIX, XX
87.	Legnickie Pole	Dom mieszkalny, d. gospoda	Ul. Książąt Śląskich 12	4 ćw. XIX, 2 poł. XX
88.	Legnickie Pole	Oficyna dworska I	Plac Henryka Pobożnego 2	2 poł. XIX
89.	Legnickie Pole	Dom mieszkalny	Plac Henryka Pobożnego 5	2 poł. XIX, 1985-2004r.
90.	Legnickie Pole	Dom mieszkalny	Ul. Henryka Pobożnego 3 (d. nr 69)	2 poł. XIX
91.	Legnickie Pole	Dom mieszkalny, ob. lecznica dla zwierząt	Ul. Henryka Pobożnego 3 (d. nr 70)	k. XIX
92.	Legnickie Pole	Zespół mieszkalno-gospodarczy: a\ dom mieszkalny; b\ obora; c\ stodoła;	Ul. Piastowska 10 (d. nr 59)	2 poł., 1985- 2004r. k. XIX 1894r.
93.	Legnickie Pole	Budynek użyteczności publicznej, ob. dom mieszkalny	Ul. Piastowska 13 (d. nr 42)	ok. 1860- 1880r.
94.	Legnickie Pole	Dom mieszkalny	Ul. Piastowska 18 (d. nr 55)	2 poł. XIX, XX
95.	Legnickie Pole	Dom mieszkalny	Ul. Piastowska 26	k. XIX, XX
96.	Legnickie Pole	Kamienny obelisk upamiętniający poległych na wojnie prusko - austriackiej	Róg ul. Janczarskiej i Tatarskiej	
97.	Legnickie Pole	Cmentarz parafialny		
98.	Legnickie Pole	Cmentarz przykościelny	Obok Muzeum	
99.	Lubień	Folwark: a\ oficyna dworska; b\ obora I; c\ obora II; d\ spichlerz; e\ stodoła I; f\ stodoła II; g\ stodoła III;	Nr 3	ok. 1850- 1875r. 3 ćw. XIX XVIII?, 3 ćw. XIX, k. XIX k. XIX poł. XIX XVIII? XVIII?
100.	Lubień	Zagroda:a\ dom mieszkalny	Nr 8	ok. 1870- 1880r.
101.	Lubień	Zagroda:a\ dom mieszkalny; b\ dom wyburzony	Nr 12-13	ok. poł. XIX ok. 1850- 1870r.
102.	Lubień	Zagroda:a\ dom mieszkalny	Nr 17	2 poł. XIX
103.	Lubień	Zagroda:a\ dom mieszkalny	Nr 26	3 ćw. XIX
104.	Lubień	Zagroda:a\ dom mieszkalny; b\ brama zagrody	Nr 27	ok. 1850- 1870r.3 ćw. XIX
105.	Lubień	Remiza straży pożarnej	Naprzeciw nr 8	ok. poł. XIX
106.	Mikołajowice	Cmentarz przykościelny, wraz z murem granicznym		XV-XIX
107.	Mikołajowice	Dom parafialny, ob. szkoła	Nr 44	ok. 1880- 1900r.
108.	Mikołajowice	Budynek gospodarczy, ob. sala gimnastyczna		ok. 1880- 1900r.
109.	Mikołajowice	Szkoła ewangelicka, ob. budynek mieszkalny	Nr 19	4 ćw. XIX

Lp.	Miejscowość	Obiekt	Adres	Data powstania
110.	Mikołajowice	Zagroda:a\ dom mieszkalny; b\ obora;	Nr 2	1820-1840r., 2 poł. XIX, 2 poł. XX ok. poł. XIX
111.	Mikołajowice	Zagroda: a\ dom mieszkalny; b\ obora I; c\ obora II; d\ stodoła; e\ ogrodzenie wraz z bramami;	Nr 3	2 poł. XIX, 2 poł. XX ok. 1820- 1840r., 3 ćw. XIX ok. 1840r., k. XIX ok. poł. XIX k. XIX
112.	Mikołajowice	Zagroda: a\ dom mieszkalny; b\ obora; c\ stodoła;	Nr 5	ok. 1820- 1840r., 2 poł. XIX, 2 poł. XX ok. poł. XIX ok. poł. XIX
113.	Mikołajowice	Zagroda (d. sołectwo): a\ budynek mieszkalno-gospodarczy I (w ruinie); b\ budynek mieszkalno-gospodarczy II (z bramą);	Nr 7	1773r., k. XIX 2 poł. XIX
114.	Mikołajowice	Zagroda:a\ dom mieszkalny;	Nr 11	2 poł. XIX, 1 ćw. XX
115.	Mikołajowice	Zagroda:a\ dom mieszkalny; b\ stodoła;	Nr 12	1826r., 2 poł. XIX, 2 poł. XX k. XIX
116.	Mikołajowice	Zagroda:a\ dom mieszkalny;	Nr 17	1 poł. XIX
117.	Mikołajowice	Zagroda:a\ dom mieszkalny;	Nr 18	2 poł. XIX
118.	Mikołajowice	Zagroda: a\ budynek mieszkalno-gospodarczy; b\ stodoła; c\ budynek mieszkalno-gospodarczy;	Nr 20-21 Nr 20 Nr 20 Nr 21	k. XIX, 2 poł. XX ok. poł. XIX ok. 1860r.
119.	Mikołajowice	Zagroda:a\ dom mieszkalny; b\ obora I; c\ obora II; d\ stodoła; e\ brama zagrody	Nr 29	ok. 1860r. ok. 1850- 1860r. 1857r., k. XIX k. XIX k. XIX
120.	Mikołajowice	Zagroda: a\ budynek mieszkalno-gospodarczy; b\ dom mieszkalny; c\ obora I; d\ obora II; e\ ogrodzenie i bramy zagrody	Nr 49-50 Nr 49 Nr 50 Nr 50 Nr 50	ok. 1850- 1860r., k. XIX ok. 1821- 1840r., 2 poł. XIX, 2 poł. XX k. XIX k. XIX k. XIX
121.	Mikołajowice	Zagroda:a\ dom mieszkalny; b\ obora I; c\ obora II; d\ stodoła; e\ brama zagrody;	Nr 51	4 ćw. XIX, 2 poł. XX ok. 1850- 1860r. ok. 1850- 1860r. 4 ćw. XIX k. XIX
122.	Mikołajowice	Zagroda: a\ dom mieszkalny; b\ stodoła; c\ murowane ogrodzenie posesji wraz z bramą	Nr 53	ok. poł. XIX 4 ćw. XIX 2 poł. XIX

Lp.	Miejscowość	Obiekt	Adres	Data powstania
123.	Mikołajowice	Zagroda: a\ dom mieszkalny; b\ obora; c\ stajnia; d\ stodoła	Nr 54	2 poł. XIX 1 poł. XIX 1 poł. XIX 4 ćw. XIX
124.	Mikołajowice	Zagroda:a\ dom mieszkalny;	Nr 60	1830r., 2000r.
125.	Nowa Wieś Legnicka	Zagroda:a\ dom mieszkalny; b\ obora;	Nr 2	k. XIX k. XIX
126.	Nowa Wieś Legnicka	Zagroda:a\ dom mieszkalny, ob. nie użytkowany	Nr 3	ok. poł. XIX
127.	Nowa Wieś Legnicka	Zagroda:a\ dom mieszkalny;	Nr 4	k. XIX
128.	Nowa Wieś Legnicka	Zagroda:a\ budynek mieszkalno-gospodarczy;	Nr 9	2 poł. XIX
129.	Nowa Wieś Legnicka	Zagroda:a\ dom mieszkalny;	Nr 10	ok. 1860- 1880r.
130.	Nowa Wieś Legnicka	Zagroda:a\ dom mieszkalny; b\ stodoła	Nr 49	ok. 1850- 1870r. k. XIX, ok. 2000r.
131.	Nowa Wieś Legnicka	Zagroda:a\ dom mieszkalny;	Nr 58	ok. 1880r.
132.	Nowa Wieś Legnicka	Cmentarz przykościelny		
133.	Ogonowice	Zagroda:a\ dom mieszkalny; b\ ogrodzenia zagrody;	Nr 1-2 Nr 1	ok. poł. XIX, k. XIX, 2 poł. XX
134.	Ogonowice	Zagroda:a\ dom mieszkalny; b\ obora; c\ wozownia; d\ stodoła; e\ ogrodzenie i brama;	Nr 3	1882r. k. XIX k. XIX k. XIX k. XIX
135.	Ogonowice	Zagroda:a\ dom mieszkalny; b\ stodoła; c\ ogrodzenie zagrody;	Nr 5	ok. 1890- 1900r. ok. 1850- 1870r. k. XIX
136.	Ogonowice	Zagroda:a\ dom mieszkalny; b\ pawilon ogrodowy, ob. kurnik c\ ogrodzenie zagrody;	Nr 7	2 poł. XIX ok. 1850- 1870r. k. XIX
137.	Ogonowice	Budynek mieszkalno-gospodarczy	Nr 12	2 poł. XIX
138.	Ogonowice	Zagroda:a\ dom mieszkalny; b\ oficyna mieszkalna	Nr 14-15 Nr 14 Nr 15	pocz. XX pocz. XX
139.	Ogonowice	Zagroda:a\ dom mieszkalny; b\ obora; c\ stodoła; d\ ogrodzenie i brama zagrody;	Nr 19	ok. 1860- 1880r. 2 poł. XIX 2 poł. XIX k. XIX
140.	Ogonowice	Zagroda: a\ dom mieszkalny; b\ budynek mieszkalno-gospodarczy; c\ stajnia; d\ obora; e\ stodoła f\ ogrodzenie i brama zagrody;	Nr 22-24 Nr 24	ok. 1900r. 3 ćw. XIX 3 ćw. XIX 3 ćw. XIX, pocz. XX ok. 1850- 1860r. k. XIX
141.	Ogonowice	Zagroda: a\ dom mieszkalny; b\ obora, ob. budynek mieszkalno-gospodarczy; c\	Nr 30-31 Nr 30 Nr 31	1807r., 2 poł. XIX, 1975r. 3 ćw. XIX, k. XIX

Lp.	Miejscowość	Obiekt	Adres	Data powstania
		wozownia; d\ stodoła; e\ brama zagrody;		k. XIX k. XIX 1884r.
142.	Raczkowa	Dwór, ob. budynek mieszkalny	Nr 1	poł. XVII, k. XVIII, XIX, XX
143.	Raczkowa	Szkoła ewangelicka, ob. dom mieszkalny	Nr 46	k. XIX
144.	Raczkowa	Zagroda: a\ budynek mieszkalny, bramny; b\ budynek mieszkalno-gospodarczy; c\ obora; d\ stodoła;	Nr 32	2 poł. XIX ok. poł. XIX ok.poł. XIX ok. poł. XIX, k. XIX
145.	Taczalin	Zagroda:a\ dom mieszkalny	Nr 2	1 ćw. XX
146.	Taczalin	Zagroda:a\ dom mieszkalny	Nr 12	2 poł. XIX
147.	Taczalin	Zagroda:a\ dom mieszkalny; b\ dom mieszkalny;	Nr 14-15 Nr 14 Nr 15	2 poł. XIX 4 ćw. XIX
148.	Taczalin	Zagroda:a\ dom mieszkalny; b\ obora; c\ stajnia; d\ ogrodzenie i brama zagrody;	Nr 19	1794r., poł. XIX, k. XIX k. XIX ok. poł. XIX, k. XIX k. XIX
149.	Taczalin	Dom mieszkalny	Nr 21	ok. 1920r.
150.	Taczalin	Zagroda:a\ dom mieszkalny; b\ ogrodzenie i brama zagrody;	Nr 22	1 ćw. XIX, 3 ćw. XIX k. XIX
151.	Taczalin	Zagroda:a\ budynek gospodarczy;	Nr 32	k. XIX
152.	Taczalin	Zagroda:a\ budynek mieszkalno-gospodarczy z bramą przelotową;	Nr 38	1 poł. XIX
153.	Taczalin	Zagroda:a\ dom mieszkalny; b\ obora I; c\ obora II; d\ brama zagrody;	Nr 49	ok. 1823- 1840r., ok. 2000r. ok. 1823- 1840r., k. XIX ok. 1823- 1840r., k. XIX k. XIX
154.	Taczalin	Zagroda:a\ dom mieszkalny; b\ obora I; c\ stajnia; d\ brama zagrody;	Nr 59	ok. 1870r. k. XIX k. XIX k. XIX
155.	Taczalin	Cmentarz przykościelny		

TABELA NR 25.
POWIERZCHNIA OBREBÓW GEODEZYJNYCH GMINY LEGNICKIE POLE

L.P.	Identyfikator miejscowości podstawowej	Nazwa miejscowości	Rodzaj miejscowości	Powierzchnia w ha
1.	0364989	Bartoszków	wieś	482,1210
2.	0364995	Biskupice	wieś	188,9604
3.	0365003	Czarnków	wieś	307,8823
4.	0365010	Gniewomierz	wieś	788,9812
5.	0365032	Kłębanowice	wieś	445,6754
6.	0365049	Koisków	wieś	299,3387
7.	0365061	Koskowice	wieś	812,0927
8.	0365078	Księginice	wieś	569,3774
9.	0365084	Legnickie Pole	wieś	714,3716
10.	0365115	Lubień	wieś	431,7275
11.	0365121	Mikołajowice	wieś	1010,6208
12.	0365138	Nowa Wieś Legnicka	wieś	583,9376
13.	0365150	Ogonowice	wieś	412,9427
14.	0365167	Raczkowa	wieś	517,8879
15.	0365180	Taczalin	wieś	965,7006
RAZEM				8531,6183

TABELA NR 26.

GMINNA EWIDENCJA ZABYTEKÓW – WRZESIEŃ 2013 (BUDYNKI I OBIEKTY WPISANE DO REJESTU ZABYTEKÓW)

L.p.	Miejscowość	Obiekt	Adres	Nr	Datowanie	Rodzaj	Wpis do rejestru
1.	Gniewomierz	Kościół ewangelicki, ob. rzym.-kat., filialny, p.w. św. Antoniego	w centrum wsi; na terenie cmentarza		1500 r., XVIII w., XX w.	Obiekty sakralne	A/1583/928 z dnia 1961.08.31
2.	Koskowice	Kościół ewangelicki, ob. rzym.-kat., parafialny, p.w. św. Michała Archanioła	na terenie cmentarza przykościelnego, położonego w zachodniej części nawsia		1849 r.	Obiekty sakralne	A/2068/796/L z dnia 1987.12.28
3.	Kłębanowice	Kościół rzym.-kat., filialny, p.w. św. Jadwigi	na terenie cmentarza przykościelnego, w centralnej części nawsia		XV, XVIII w.	Obiekty sakralne	A/2024/703 z dnia 1960.07.31
4.	Legnickie Pole	Zespół koszar szkoły kadetów - filtrownia ujęcia wody, ob. budynek gospodarczy	ul. Benedyktów - w kierunku zach. od nr 2		ok. 1895-1898	Budynki gospodarcze	532/A/1-10/05 z dnia 2005.05.18
5.	Legnickie Pole	Budynek mieszkalny	ul. Benedyktynów	1	ok. poł. XIX w.	Domy mieszkalne	
6.	Legnickie Pole	Zespół koszar szkoły kadetów - dom dla pracowników szkoły, ob. budynek mieszkalny	ul. Benedyktynów	2	ok. 1895	Domy mieszkalne	532/A/1-10/05 z dnia 2005.05.18
7.	Legnickie Pole	Zespół koszar szkoły kadetów - budynek gospodarczy p/domu pracowników, ob. mieszkalny	ul. Benedyktynów	2a	ok. 1895	Domy mieszkalne	532/A/1-10/05 z dnia 2005.05.18
8.	Legnickie Pole	Zespół koszar szkoły kadetów - budynek koszarowy I szkoły kadetów wraz z łącznikiem, ob. Dom Pomocy Społecznej – zespół VI	ul. Benedyktynów	4	l. 1838-1841, 1894-1898, 1920 r.	Budowle użyteczności publicznej	532/A/1-10/05 z dnia 2005.05.18
9.	Legnickie Pole	Zespół koszar szkoły kadetów - budynek koszarowy II wraz z łącznikiem, ob. Dom Pomocy Społecznej – zespół I	ul. Benedyktynów	4	l. 1838-1841, l. 1894-1898, 1920	Budowle użyteczności publicznej	532/A/1-10/05 z dnia 2005.05.18
10.	Legnickie Pole	Zespół koszar szkoły kadetów - dobudówka zachodnia do budynku koszarowego I, ob. Dom Pomocy Społecznej	ul. Benedyktynów	4	ok. 1895-1898	Budowle użyteczności publicznej	532/A/1-10/05 z dnia 2005.05.18

11.	Legnickie Pole	Zespół koszar szkoły kadetów - dobudówka zachodnia do budynku koszarowego II, ob. Dom Pomocy Społecznej	ul. Benedyktynów	4	ok. 1895-1898	Budowle użyteczności publicznej	532/A/1-10/05 z dnia 2005.05.18
12.	Legnickie Pole	Zespół koszar szkoły kadetów - dom komendanta szkoły, ob. budynek administracyjny Domu Pomocy Społecznej	ul. Benedyktynów	4	ok. 1840, spalony l. 60. XX w., poł. XX w. odbudowany (zmiana formy dachu)	Budowle użyteczności publicznej	532/A/1-10/05 z dnia 2005.05.18
13.	Legnickie Pole	Zespół koszar szkoły kadetów - lazaret, ob. Dom Opieki Społecznej, budynek nieużytkowany	ul. Benedyktynów	4	ok. 1831-1841	Budowle użyteczności publicznej	532/A/1-10/05 z dnia 2005.05.18
14.	Legnickie Pole	Zespół koszar szkoły kadetów - szkoła kadetów, ob. Dom Pomocy Społecznej (zespół III)	ul. Benedyktynów	4	ok. 1898	Budowle użyteczności publicznej	532/A/1-10/05 z dnia 2005.05.18
15.	Legnickie Pole	Ewangelicki dom parafialny, ob. plebania kościoła pw. św. Jadwigi	ul. Świętej Jadwigi	1	k. XIX w.	Budowle użyteczności publicznej	A/776 z dnia 2006.05.23
16.	Legnickie Pole	Zespół koszar szkoły kadetów - dom dla pracowników szkoły, ob. budynek mieszkalny	ul. Świętej Jadwigi	2	ok. 1895	Domy mieszkalne	532/A/1-10/05 z dnia 2005.05.18
17.	Legnickie Pole	Zespół koszar szkoły kadetów - łącznik między budynkiem koszarowym II a domem pracowników szkoły, ob. nieużytkowany	ul. Świętej Jadwigi	2a	ok. 1895	Budowle użyteczności publicznej	532/A/1-10/05 z dnia 2005.05.18
18.	Lubień	Zespół dworsko-folwarczny – dwór, ob. nieużytkowany		4	1607, 1700, XX w.	Dwory	A/3041/707 z dnia 1960.12.31
19.	Mikołajowice	Kościół rzym.-kat., filialny, p.w. Matki Boskiej Częstochowskiej	w centrum wsi, na przeciwko budynku nr 20, na terenie cmentarza		XV, po 1653, 1782, 1880-1890, 2 poł. XX w..	Obiekty sakralne	A/2228/835 z dnia 1960.12.27
20.	Nowa Wieś Legnicka	Kościół rzym.-kat., następnie ewangelicki, ob. rzym.-kat., filialny, p.w. św. Bartłomieja	w północnej części wsi, na terenie cmentarza		XIV, przed 1740, 2 poł. XIX, 2 poł. XX w.	Obiekty sakralne	A/2246/933/L z dnia 1961.09.05
21.	Taczalin	Kościół ewangelicki, ob. rzym.-kat., filialny, p.w. Nawiedzenia NMP	na niewielkim wzniesieniu pośrodku wsi, w jej pn. części; otoczony cmentarzem		1821, 1860 r.	Obiekty sakralne	A/2490/593/L z dnia 1981.04.14

22.	Taczalin	Wiatrak – koźlak, ob. zachowany we fragmencie	w północnej części posesji nr 1		XIX w.	Budynki gospodarcze	A/5243/489/L z dnia 1976.12.29
-----	----------	---	---------------------------------	--	--------	---------------------	--------------------------------------

TABELA NR 27.

GMINNA EWIDENCJA ZABYTKÓW – WRZESIEŃ 2013 (BUDYNKI I OBIEKTY WPISANE DO EWIDENCJI)

L.p.	Miejscowość	Obiekt	Adres	Nr	Datowanie	Rodzaj	Wpis do rejestru
1.	Bartoszków	Stacja transformatorowa	w pn. części wsi, po wsch. stronie drogi, naprzeciw nr 13		ok. 1915 r.	Budownictwo przemysłowe	
2.	Bartoszków	Zagroda – budynek mieszkalny		2	XIX/XX w.	Domy mieszkalne	
3.	Bartoszków	Zagroda - mur z bramą i furtą		3	1861 r.	Ogrodzenia, bramy i kordegardy	
4.	Bartoszków	Zagroda – budynek mieszkalny		3	ok. 1850-1860 r.	Domy mieszkalne	
5.	Bartoszków	Zagroda – obora, ob. budynek gospodarczy		3	1861 r.	Budynki gospodarcze	
6.	Bartoszków	Zagroda – spichlerz i chlewnia, ob. budynek gospodarczy		3	1857 r.	Budynki gospodarcze	
7.	Bartoszków	Zagroda – stodoła		3	1858 r.	Budynki gospodarcze	
8.	Bartoszków	Zagroda – budynek mieszkalny		5	ok. 1860-1870 r.	Domy mieszkalne	
9.	Bartoszków	Zagroda – ogrodzenie		5	ok. 1860-1870 r.	Ogrodzenia, bramy i kordegardy	
10.	Bartoszków	Zagroda – brama (filary)		6	2 poł. XIX w.	Ogrodzenia, bramy i kordegardy	
11.	Bartoszków	Zagroda – budynek mieszkalny		6	1 ćw. XX w.	Domy mieszkalne	
12.	Bartoszków	Zagroda – budynek mieszkalny		7	k. XIX. w., po 2000 r.	Domy mieszkalne	
13.	Bartoszków	Zagroda – budynek mieszkalny		8	2 poł. XIX w., po 2000 r.	Domy mieszkalne	

14.	Bartoszków	Budynek mieszkalny, ob. Szkoła Podstawowa Oddział Przedszkolny		12	pocz. XX w.	Budowle użyteczności publicznej	
15.	Bartoszków	Gospoda, ob. budynek mieszkalny		14	XIX/XX w.	Domy mieszkalne	
16.	Bartoszków	Zagroda – stodoła		50	ok. 1890-1900	Budynki gospodarcze	
17.	Bartoszków	Zagroda – budynek mieszkalny		54	ok. 1850-1860	Domy mieszkalne	
18.	Bartoszków	Zagroda – stajnia, ob. budynek gospodarczy		54	4 ćw. XIX w.	Budynki gospodarcze	
19.	Bartoszków	Zagroda – stodoła		54	ok. 1890-1900	Budynki gospodarcze	
20.	Bartoszków	Zagroda – budynek gospodarczy ze spichlerzem, ob. gospodarczy		55	k. XIX. w.	Budynki gospodarcze	
21.	Bartoszków	Zagroda – budynek mieszkalny		55	1 ćw. XX w.	Domy mieszkalne	
22.	Biskupice	Budynek mieszkalno-gospodarczy		4	poł. XIX w.	Domy mieszkalne	
23.	Biskupice	Zagroda – budynek gospodarczy I		14	k. XIX. w.	Budynki gospodarcze	
24.	Biskupice	Zagroda – budynek gospodarczy II		14	k. XIX. w.	Budynki gospodarcze	
25.	Biskupice	Zagroda – budynek mieszkalny		14	k. XIX. w.	Domy mieszkalne	
26.	Czarnków	Zespół dworsko-folwarczny – dwór, ob. budynek mieszkalny		9	XVI (?) w., II poł. XVIII w., II poł. XX w.	Dwory	
27.	Czarnków	Budynek gospodarczy		15	2 poł. XIX w.	Budynki gospodarcze	
28.	Czarnków	Budynek mieszkalny		15	2 poł. XIX w.	Domy mieszkalne	
29.	Czarnków	Budynek mieszkalny		17	ok. 1850-1870	Domy mieszkalne	
30.	Czarnków	Budynek gospodarczy przy młynie		20	2 poł. XIX w.	Budynki gospodarcze	
31.	Czarnków	Młyn, ob. budynek mieszkalno-gospodarczy		20	2 poł. XIX w.	Domy mieszkalne	

32.	Gniewomierz	Wiadukt drogowy w ciągu autostrady A4	na południe od wsi, w kierunku wschodnim		1. 1936-1937	Budownictwo przemysłowe	
33.	Gniewomierz	Wiadukt drogowy w ciągu autostrady A4	na południe od wsi, w kierunku zachodnim		1. 1936-1937	Budownictwo przemysłowe	
34.	Gniewomierz	Kościół ewangelicki, ob. rzym.-kat., filialny, p.w. św. Antoniego	w centrum wsi; na terenie cmentarza		1500 r., XVIII w., XX w.	Obiekty sakralne	A/1583/928 z dnia 1961.08.31
35.	Gniewomierz	Mur cmentarza przykościelnego z bramami	wokół cmentarza przykościelnego, w centrum wsi		1707 r., XX w.	Ogrodzenia, bramy i kordegardy	
36.	Gniewomierz	Budynek mieszkalny		2	ok. poł. XIX w.	Domy mieszkalne	
37.	Gniewomierz	Zagroda – stajnia (z płaskorzeźbą konia), ob. budynek gospodarczy		10	ok. 1850-1860, k. XIX w.	Budynki gospodarcze	
38.	Gniewomierz	Zagroda – budynek mieszkalny		17	4 ćw. XIX w.	Domy mieszkalne	
39.	Gniewomierz	Zagroda – obora, ob. budynek gospodarczy		17	3 ćw. XIX w., k. XIX w.	Budynki gospodarcze	
40.	Gniewomierz	Zagroda – stodoła		17	4 ćw. XIX w.	Budynki gospodarcze	
41.	Gniewomierz	Zagroda – budynek mieszkalno-gospodarczy		19	3 ćw. XIX w., XX w.	Domy mieszkalne	
42.	Gniewomierz	Zagroda – stodoła		19	3 ćw. XIX w.	Budynki gospodarcze	
43.	Gniewomierz	Zagroda – budynek mieszkalno-gospodarczy		22	XIX/XX w.	Domy mieszkalne	
44.	Gniewomierz	Zagroda – wozownia, ob. budynek gospodarczy		22	k. XIX. w.	Budynki gospodarcze	
45.	Gniewomierz	Zagroda – stodoła		22-23	k. XIX. w.	Budynki gospodarcze	
46.	Gniewomierz	Zagroda – budynek mieszkalno-gospodarczy		23	pocz. XX w.	Domy mieszkalne	
47.	Gniewomierz	Zagroda – budynek mieszkalny		28	1852 r., k. XIX, 2 poł. XX w.	Domy mieszkalne	
48.	Gniewomierz	Pastorówka, ob. budynek mieszkalny		33	ok. 1850 r., 2 poł. XX w.	Domy mieszkalne	

49.	Gniewomierz	Zagroda – budynek gospodarczy		35	ok. 1850-1860, k. XIX w.	Budynki gospodarcze	
50.	Gniewomierz	Zagroda – budynek mieszkalno-gospodarczy		35	ok. 1850-1860	Domy mieszkalne	
51.	Gniewomierz	Zespół pałacowo-folwarczny – pałac, ob. budynek mieszkalny wielorodzinny		49	XVIII w., przed 1830, 2 poł. XIX w., 2 poł. XX w.	Pałace	
52.	Gniewomierz	Zagroda – budynek mieszkalny		53	XIX/XX w.	Domy mieszkalne	
53.	Gniewomierz	Młyn, ob. budynek mieszkalny		60	1 poł. XIX w., 4 ćw. XIX w.	Domy mieszkalne	
54.	Gniewomierz	Zespół pałacowo-folwarczny – obora I p/oficynie, ob. budynek gospodarczy		61a	2 poł. XIX w.	Zabudowa folwarczna	
55.	Gniewomierz	Zespół pałacowo-folwarczny – obora IV, ob. budynek gospodarczy).		61a	4 ćw. XIX w.	Zabudowa folwarczna	
56.	Gniewomierz	Zespół pałacowo-folwarczny – oficyna I, ob. budynek mieszkalny		61a	3 ćw. XIX w.	Zabudowa folwarczna	
57.	Gniewomierz	Zespół pałacowo-folwarczny – spichlerz, ob. budynek magazynowy		61a	pocz. XX w.	Zabudowa folwarczna	
58.	Gniewomierz	Zespół pałacowo-folwarczny – stodoła I p/oficynie		61a	4 ćw. XIX w.	Zabudowa folwarczna	
59.	Gniewomierz	Zespół pałacowo-folwarczny – stodoła II		61a	XIX/XX w.	Zabudowa folwarczna	
60.	Gniewomierz	Zespół pałacowo-folwarczny – oficyna mieszkalno-gospodarcza II i obora III		61b	2 poł. XIX w., 2 poł. XX w.	Zabudowa folwarczna	
61.	Gniewomierz	Zagroda – obora, ob. budynek gospodarczy		65	2 poł. XIX w.	Budynki gospodarcze	
62.	Gniewomierz	Zagroda – stajnia i kuźnia, ob. budynek gospodarczy		65	2 poł. XIX w.	Budynki gospodarcze	
63.	Gniewomierz	Zagroda – budynek mieszkalny		67	k. XIX. w.	Domy mieszkalne	
64.	Koisków	Młyn, ob. budynek mieszkalny		10	ok. poł. XIX w.	Domy mieszkalne	
65.	Koisków	Zespół folwarczny – obora, ob. budynek mieszkalno-gospodarczy		11	ok. 1850-1860	Zabudowa folwarczna	
66.	Koisków	Zespół folwarczny – spichlerz, ob.		12	ok. poł. XIX w.	Zabudowa	

		budynek mieszkalno-gospodarczy				folwarczna	
67.	Koskowice	Kościół ewangelicki, ob. rzym.-kat., parafialny, p.w. św. Michała Archaniola	na terenie cmentarza przykościelnego, położonego w zachodniej części nawsia		1849 r.	Obiekty sakralne	A/2068/796/L z dnia 1987.12.28
68	Koskowice	Remiza strażacka, ob. budynek nieużytkowany	przy zachodnim fragmencie muru cmentarza przykościelnego		XIX/XX w.	Budowle użyteczności publicznej	
69.	Koskowice	Mur cmentarza przykościelnego z bramami	wokół cmentarza przykościelnego, położonego w zachodniej części nawsia		pocz. XIX w. na reliktach średniowiecznych	Ogrodzenia, bramy i kordegardy	
70.	Koskowice	Zagroda – budynek gospodarczy		4	ok. poł. XIX w.	Budynki gospodarcze	
71.	Koskowice	Zagroda – brama		5	k. XIX w.	Ogrodzenia, bramy i kordegardy	
72.	Koskowice	Zagroda – budynek gospodarczy p/domu		5	k. XIX w.	Budynki gospodarcze	
73..	Koskowice	Zagroda – obora, ob. budynek gospodarczy		5	ok. poł. XIX w.	Budynki gospodarcze	
74.	Koskowice	Zagroda – stodoła		5	1909 r.	Budynki gospodarcze	
75.	Koskowice	Zagroda – brama z ogrodzeniem przed budynkiem mieszkalnym		9	k. XIX w.	Ogrodzenia, bramy i kordegardy	
76.	Koskowice	Zagroda – budynek mieszkalny		9	3 ćw. XIX w.	Domy mieszkalne	
77.	Koskowice	Zagroda – obora I, ob. budynek gospodarczy		9	k. XIX w.	Budynki gospodarcze	
78.	Koskowice	Zagroda – obora II, ob. budynek gospodarczy		9	3 ćw. XIX w.	Budynki gospodarcze	
79.	Koskowice	Zagroda – stodoła		9	ok. 1890-1900	Budynki gospodarcze	
80.	Koskowice	Zagroda – brama		18	k. XIX w.	Ogrodzenia,	

						bramy i kordegardy	
81.	Koskowice	Zagroda – obora, ob. budynek gospodarczy		18	ok. poł. XIX w., k. XIX w.	Budynki gospodarcze	
82.	Koskowice	Zagroda – brama		23	k. XIX w.	Ogrodzenia, bramy i kordegardy	
83.	Koskowice	Zagroda – budynek gospodarczy		23	k. XIX w.	Budynki gospodarcze	
84.	Koskowice	Zagroda – stodoła		23	k. XIX w.	Budynki gospodarcze	
85.	Koskowice	Zagroda – obora ze stodołą, ob. stodoła z częścią mieszkalną		25	k. XIX w.	Budynki gospodarcze	
86.	Koskowice	Zagroda – budynek gospodarczy		27	k. XIX w.	Budynki gospodarcze	
87.	Koskowice	Zagroda – budynek mieszkalny		28	ok. 1870-1880, 2000 r.	Domy mieszkalne	
88.	Koskowice	Zagroda – obora, ob. budynek gospodarczy		28	ok. 1870-1880	Budynki gospodarcze	
89.	Koskowice	Zagroda – obora, ob. budynek gospodarczy		34	k. XIX w.	Budynki gospodarcze	
90.	Koskowice	Szkoła ewangelicka, ob. plebania		40	1 ćw. XX w., po 2000 r.	Budowle użyteczności publicznej	
91.	Koskowice	Zespół mieszkalno-gospodarczy – budynek mieszkalny		40a	k. XIX w.	Domy mieszkalne	
92.	Koskowice	Zespół mieszkalno-gospodarczy – obora, ob. budynek gospodarczy		40a	k. XIX w.	Budynki gospodarcze	
93.	Koskowice	Zespół mieszkalno-gospodarczy – stodoła, ob. budynek gospodarczy		40a	k. XIX w.	Budynki gospodarcze	
94.	Koskowice	Zagroda – budynek mieszkalny		41	k. XIX w.	Domy mieszkalne	
95.	Koskowice	Zagroda – obora, ob. budynek gospodarczy		42 (przypisana do nr 43)	k. XIX w.	Budynki gospodarcze	
96.	Koskowice	Zagroda – brama z furtą		43	k. XIX w.	Ogrodzenia, bramy i kordegardy	

97.	Koskowice	Zagroda – budynek mieszkalny		43	3 ćw. XIX w.	Domy mieszkalne	
98.	Koskowice	Zagroda – obora, ob. budynek mieszkalno-gospodarczy		43	ok. poł. XIX w.	Budynki gospodarcze	
99.	Koskowice	Zagroda – budynek gospodarczy		44	3 ćw. XIX w.	Budynki gospodarcze	
100.	Koskowice	Zagroda – stodoła		44	ok. 1890-1900	Budynki gospodarcze	
101.	Koskowice	Zagroda – obora, ob. budynek gospodarczy		45	ok. 1850-1860	Budynki gospodarcze	
102.	Koskowice	Zagroda – spichlerz, ob. budynek gospodarczy		45	1857 r.	Budynki gospodarcze	
103.	Koskowice	Zagroda - obora, ob. budynek gospodarczy		46	poł. XIX w.	Budynki gospodarcze	
104.	Koskowice	Zagroda - budynek mieszkalny, następnie gospodarczy, ob. adaptacja na cele mieszkalne		53	ok. 1740 (?), I poł. XIX w., ok. 1879, po 2000 r.	Domy mieszkalne	
105.	Koskowice	Zagroda – brama		53	k. XIX w.	Ogrodzenia, bramy i kordegardy	
106.	Koskowice	Zagroda – budynek mieszkalny		53	1879 r.	Domy mieszkalne	
107.	Koskowice	Zagroda – obora, ob. budynek gospodarczy		53	l. 1870-1880, k. XIX w.	Budynki gospodarcze	
108.	Koskowice	Zagroda – stajnia, ob. budynek gospodarczy		53	ok. 1870-1880 r.	Budynki gospodarcze	
109.	Koskowice	Zagroda – stodoła		53	2 poł. XIX w.	Budynki gospodarcze	
110	Koskowice	Pastorówka, ob. Biblioteka Publiczna		68	1840, ok. 1990 r.	Budowle użyteczności publicznej	
111	Księginice	Wiadukt drogowy w ciągu autostrady A4	między Księginicami a Legnickim Polem		l. 1936-1937	Budownictwo przemysłowe	
112.	Księginice	Zagroda, sołectwo – budynek gospodarczy		5	4 ćw. XIX w.	Domy mieszkalne	
113.	Księginice	Szkoła ewangelicka, ob. budynek mieszkalny		6	4 ćw. XIX w.	Domy mieszkalne	
114.	Księginice	Budynek mieszkalny		12	pocz. XIX w.	Domy	

						mieszkalne	
115.	Księginice	Budynek mieszkalny		27	poł. XIX w., po 2004 r.	Domy mieszkalne	
116	Księginice	Zagroda - budynek mieszkalno-gospodarczy		31	k. XIX w.	Domy mieszkalne	
117.	Księginice	Zagroda – budynek gospodarczy		36	ok. 1820-1840	Budynki gospodarcze	
118.	Księginice	Zagroda – budynek mieszkalny		36	ok. 1820-1840, przebudowa ok. 2000 r.	Domy mieszkalne	
119.	Kłębanowice	Kościół rzym.-kat., filialny, p.w. św. Jadwigi	na terenie cmentarza przykościelnego, w centralnej części nawsia		XV, XVIII w.	Obiekty sakralne	A/2024/703 z dnia 1960.07.31
120.	Kłębanowice	Mur cmentarza przykościelnego z bramą	wokół cmentarza przykościelnego, w centralnej części nawsia		XVIII/XIX w.	Ogrodzenia, bramy i kordegardy	
121.	Kłębanowice	Szkoła katolicka, ob. budynek mieszkalny		5	ok. 1880 r.	Domy mieszkalne	
122.	Kłębanowice	Zagroda, sołectwo - budynek mieszkalny		7	2 poł. XIX w.	Domy mieszkalne	
123.	Kłębanowice	Zagroda, sołectwo – brama zagrody		7	k. XIX. w.	Ogrodzenia, bramy i kordegardy	
124.	Kłębanowice	Zagroda, sołectwo – obora, ob. budynek gospodarczy		7	27.III.1845, k. XIX w.	Budynki gospodarcze	
125.	Kłębanowice	Zagroda – budynek mieszkalny		8	2 poł. XIX w., 1911, przekształcony l. 1985-2004	Domy mieszkalne	
126.	Kłębanowice	Zagroda – obora, ob. budynek gospodarczy		8	k. XIX. w.	Budynki gospodarcze	
127.	Kłębanowice	Zagroda – stodoła		8	k. XIX, pocz. XX w.	Budynki gospodarcze	
128.	Kłębanowice	Zagroda – budynek gospodarczy z częścią mieszkalną		9	2 poł. XIX w.	Budynki gospodarcze	
129.	Kłębanowice	Zagroda – budynek gospodarczy		10	ok. 1850	Budynki	

						gospodarcze	
130.	Kłębanowice	Zagroda – budynek mieszkalny		10	poł. XIX w., częściowo przekształcony w l. 1985-2004	Domy mieszkalne	
131.	Kłębanowice	Zagroda – obora, ob. budynek gospodarczy		12	k. XIX w.	Budynki gospodarcze	
132.	Kłębanowice	Zagroda – stodoła		12	k. XIX w.	Budynki gospodarcze	
133.	Kłębanowice	Zagroda – budynek gospodarczy (obora) z częścią mieszkalną		15	k. XIX w.	Budynki gospodarcze	
134.	Kłębanowice	Zagroda – budynek mieszkalno- gospodarczy		15	1806, 2 poł. XIX, 2poł. XX w.	Domy mieszkalne	
135.	Kłębanowice	Zagroda – stajnia, ob. budynek gospodarczy		15	3 ćw. XIX, k. XIX w.	Budynki gospodarcze	
136.	Kłębanowice	Zagroda – stodoła		15	poł. XIX w.	Budynki gospodarcze	
137.	Kłębanowice	Budynek mieszkalny		16	pocz. XX w.	Domy mieszkalne	
138.	Kłębanowice	Zagroda – budynek gospodarczy		17	ok. 1850-1860	Budynki gospodarcze	
139.	Kłębanowice	Zagroda – stodoła		17	1906 r.	Budynki gospodarcze	
140.	Kłębanowice	Budynek mieszkalno-gospodarczy		18	2 poł. XIX w.	Domy mieszkalne	
141.	Kłębanowice	Zagroda – budynek gospodarczy		26	k. XIX w.	Budynki gospodarcze	
142.	Kłębanowice	Zagroda – budynek mieszkalny		26	ok. 1850-1870, ok. 1920 r.	Domy mieszkalne	
143.	Kłębanowice	Zagroda – stodoła		26	1896 r.	Budynki gospodarcze	
144.	Legnickie Pole	Wiadukt drogowy w ciągu autostrady A4	między Legnickim Polem a Gniewomierzem		l. 1936-1937	Budownictwo przemysłowe	
145.	Legnickie Pole	Szpital szkoły kadetów (?), ob. budynek mieszkalny	ul. Kosmy Damiana Asama	3	4 ćw. XIX w.	Domy mieszkalne	
146.	Legnickie Pole	Zespół strzelnicy wojskowej szkoły kadetów – budynek I, ob. Zespół	ul. Kosmy Damiana Asama	5	ok. 1880-1900	Budowle użyteczności	

		Szkół (przedszkole, szkoła podst., gimnazjum)				publicznej	
147.	Legnickie Pole	Zespół strzelnicy wojskowej szkoły kadetów – budynek II, ob. Zespół Szkół (przedszkole, szkoła podst., gimnazjum)	ul. Kosmy Damiana Asama	7a	ok. 1880-1900	Budowle użyteczności publicznej	
148.	Legnickie Pole	Zespół koszar szkoły kadetów - filtrownia ujęcia wody, ob. budynek gospodarczy	ul. Benedyktów - w kierunku zach. od nr 2		ok. 1895-1898	Budynki gospodarcze	532/A/1- 10/05 z dnia 2005.05.18
149.	Legnickie Pole	Budynek mieszkalny	ul. Benedyktynów	1	ok. poł. XIX w.	Domy mieszkalne	
150	Legnickie Pole	Zespół koszar szkoły kadetów - dom dla pracowników szkoły, ob. budynek mieszkalny	ul. Benedyktynów	2	ok. 1895	Domy mieszkalne	532/A/1- 10/05 z dnia 2005.05.18
151.	Legnickie Pole	Zespół koszar szkoły kadetów - budynek gospodarczy p/domu pracowników, ob. mieszkalny	ul. Benedyktynów	2a	ok. 1895	Domy mieszkalne	532/A/1- 10/05 z dnia 2005.05.18
152.	Legnickie Pole	Budynek mieszkalny związany ze szkołą kadetów, ob. budynek mieszkalny	ul. Benedyktynów	3	4 ćw. XIX w.	Domy mieszkalne	
153.	Legnickie Pole	Klasztor benedyktynów, w l. 1810- 1945 szkoła kadetów, obóz jeniecki, od 1957 r. - Dom Pomocy Społecznej (zespoły II, IV i V)	ul. Benedyktynów	4	l. 1727-1731, skrzydło wsch. przebudowa l. 1836-1838, k. XIX.	Budowle użyteczności publicznej	
154.	Legnickie Pole	Ogród klasztorny, następnie ogród zespół koszar szkoły kadetów - pawilon ogrodowy, ob. pracownia terapeutyczna Domu Pomocy Społecznej	ul. Benedyktynów	4	ok. 1730-1740	Ogrodzenia, bramy i kordegardy	532/A/1- 10/05 z dnia 2005.05.18
155.	Legnickie Pole	Zespół koszar szkoły kadetów - budynek koszarowy I szkoły kadetów wraz z łącznikiem, ob. Dom Pomocy Społecznej – zespół VI	ul. Benedyktynów	4	l. 1838-1841, 1894-1898, 1920 r.	Budowle użyteczności publicznej	532/A/1- 10/05 z dnia 2005.05.18
156.	Legnickie Pole	Zespół koszar szkoły kadetów - budynek koszarowy II wraz z łącznikiem, ob. Dom Pomocy Społecznej – zespół I	ul. Benedyktynów	4	l. 1838-1841, l. 1894-1898, 1920	Budowle użyteczności publicznej	532/A/1- 10/05 z dnia 2005.05.18

157.	Legnickie Pole	Zespół koszar szkoły kadetów - dobudówka zachodnia do budynku koszarowego I, ob. Dom Pomocy Społecznej	ul. Benedyktynów	4	ok. 1895-1898	Budowle użyteczności publicznej	532/A/1-10/05 z dnia 2005.05.18
158.	Legnickie Pole	Zespół koszar szkoły kadetów - dobudówka zachodnia do budynku koszarowego II, ob. Dom Pomocy Społecznej	ul. Benedyktynów	4	ok. 1895-1898	Budowle użyteczności publicznej	532/A/1-10/05 z dnia 2005.05.18
159.	Legnickie Pole	Zespół koszar szkoły kadetów - dom komendanta szkoły, ob. budynek administracyjny Domu Pomocy Społecznej	ul. Benedyktynów	4	ok. 1840, spalony l. 60. XX w., poł. XX w. odbudowany (zmiana formy dachu)	Budowle użyteczności publicznej	532/A/1-10/05 z dnia 2005.05.18
160.	Legnickie Pole	Zespół koszar szkoły kadetów - lazaret, ob. Dom Opieki Społecznej, budynek nieużytkowany	ul. Benedyktynów	4	ok. 1831-1841	Budowle użyteczności publicznej	532/A/1-10/05 z dnia 2005.05.18
161.	Legnickie Pole	Zespół koszar szkoły kadetów - lodownia, ob. pracownia dogoterapii Domu Pomocy Społecznej	ul. Benedyktynów	4	1887 r.	Budowle użyteczności publicznej	
162.	Legnickie Pole	Zespół koszar szkoły kadetów - szkoła kadetów, ob. Dom Pomocy Społecznej (zespół III)	ul. Benedyktynów	4	ok. 1898	Budowle użyteczności publicznej	532/A/1-10/05 z dnia 2005.05.18
163.	Legnickie Pole	Budynek mieszkalny związany ze szkołą kadetów, ob. budynek mieszkalny	ul. Benedyktynów	5	4 ćw. XIX w.	Domy mieszkalne	
164.	Legnickie Pole	Zespół koszar szkoły kadetów - basen szkoły kadetów z kotłownią, ob. Gminny Ośrodek Kultury i Sportu	ul. Benedyktynów	7	4 ćw. XIX, ok. 1920, po 1945.	Budowle użyteczności publicznej	
165.	Legnickie Pole	Mur cmentarza parafialnego z bramą	ul. Henryka Brodatego		pocz. XIX w.	Ogrodzenia, bramy i kordegardy	
166.	Legnickie Pole	Budynek poczty, ob. budynek usługowy – Lecznica dla zwierząt	ul. Henryka Brodatego	5	2 poł. XIX, II poł. XX w.	Budowle użyteczności publicznej	
167.	Legnickie Pole	Zespół pałacowo-folwarczny – oficyna mieszkalna, ob. budynek	pl. Henryka Pobożnego	2	2 poł. XIX w.	Zabudowa folwarczna	

		mieszkalny					
168.	Legnickie Pole	Kościół rzym.-kat. św. Trójcy, następnie ewangelicki, ob. Muzeum Bitwy Legnickiej Oddział Muzeum Miedzi w Legnicy	pl. Henryka Pobożnego	3	XIII (?), XV, XVII-XVIII w., 1961-1965	Budowle użyteczności publicznej	
169.	Legnickie Pole	Mur cmentarza przykościelnego, ob. wokół terenu Muzeum Bitwy Legnickiej Oddział Muzeum Miedzi w Legnicy	pl. Henryka Pobożnego	3	XV, XVII-XVIII w.	Ogrodzenia, bramy i kordegardy	
170.	Legnickie Pole	Budynek mieszkalny	pl. Henryka Pobożnego	4	2 poł. XIX w.	Domy mieszkalne	
171.	Legnickie Pole	Kościół klasztoru benedyktynów pw. Podwyższenia Krzyża Świętego i św. Jadwigi, ob. rzym.-kat. parafialny, p.w. św. Jadwigi	ul. Świętej Jadwigi		l. 1727-1731	Obiekty sakralne	
172.	Legnickie Pole	Ewangelicki dom parafialny, ob. plebania kościoła pw. św. Jadwigi	ul. Świętej Jadwigi	1	k. XIX w.	Budowle użyteczności publicznej	A/776 z dnia 2006.05.23
173.	Legnickie Pole	Zespół koszar szkoły kadetów - dom dla pracowników szkoły, ob. budynek mieszkalny	ul. Świętej Jadwigi	2	ok. 1895	Domy mieszkalne	532/A/1-10/05 z dnia 2005.05.18
174.	Legnickie Pole	Zespół koszar szkoły kadetów - łącznik między budynkiem koszarowym II a domem pracowników szkoły, ob. nieużytkowany	ul. Świętej Jadwigi	2a	ok. 1895	Budowle użyteczności publicznej	532/A/1-10/05 z dnia 2005.05.18
175.	Legnickie Pole	Obelisk upamiętniający poległych w wojnie prusko-austriackiej z 1866 r. na terenie cmentarza wojennego	ul. Janczarska		l. 1880-1890	Ogrodzenia, bramy i kordegardy	
176.	Legnickie Pole	Budynek mieszkalno-gospodarczy	ul. Janczarska	12	poł. XIX, 2 poł. XX w.	Domy mieszkalne	
177.	Legnickie Pole	Zespół koszar szkoły kadetów - willa lekarza (?), ob. budynek mieszkalny jednorodzinny (budynek z działką wydzielone z zespołu)	ul. Klasztorna	3	k. XIX w.	Domy mieszkalne	
178.	Legnickie Pole	Zespół mieszkalno-gospodarczy – budynek mieszkalny	ul. Piastowska	10	2 poł. XIX, k. XX w.	Domy mieszkalne	
179.	Legnickie	Zespół mieszkalno-gospodarczy –	ul. Piastowska	10	k. XIX w.	Budynki	

	Pole	obora, ob. budynek gospodarczy				gospodarcze	
180.	Legnickie Pole	Zespół mieszkalno-gospodarczy – stodoła	ul. Piastowska	10	1894.	Budynki gospodarcze	
181.	Legnickie Pole	Budynek użyteczności publicznej, ob. budynek mieszkalny	ul. Piastowska	13	ok. 1860-1880	Domy mieszkalne	
182.	Legnickie Pole	Szkoła, ob. budynek mieszkalny	ul. Piastowska	17	ok. poł. XIX, po 2004 r.	Domy mieszkalne	
183.	Legnickie Pole	Budynek mieszkalno-gospodarczy	ul. Piastowska	18	2 poł. XIX, XX w.	Domy mieszkalne	
184.	Legnickie Pole	Budynek mieszkalny (na budynku nr 28)	ul. Piastowska	28	k. XIX, XX w.	Domy mieszkalne	
185.	Legnickie Pole	Budynek mieszkalno-gospodarczy	ul. Książąt Śląskich	10	2 poł. XIX, XX w.	Domy mieszkalne	
186.	Legnickie Pole	Budynek mieszkalny z gospodą, ob. budynek mieszkalny	ul. Książąt Śląskich	12	4 ćw. XIX, 2 poł. XX w.	Domy mieszkalne	
187.	Legnickie Pole	Zespół folwarczny – budynek gospodarczy, ob. budynek gospodarczy	ul. Książąt Śląskich	16	2 poł. XIX w.	Zabudowa folwarczna	
188.	Lubień	Remiza straży pożarnej, ob. nieużytkowany	po południowej stronie drogi, naprzeciw nr 8		ok. poł. XIX w.	Budowle użyteczności publicznej	
189.	Lubień	Zespół dworsko-folwarczny – chlewnia, ob. budynek gospodarczy		3	XVIII, 3 ćw. XIX, k. XIX w.	Zabudowa folwarczna	
190.	Lubień	Zespół dworsko-folwarczny – obora, ob. budynek gospodarczy		3	3 ćw. XIX w.	Zabudowa folwarczna	
191.	Lubień	Zespół dworsko-folwarczny – oficyna dworska, ob. budynek mieszkalny		3	k. XVIII/pocz. XIX, k. XIX w.	Domy mieszkalne	
192.	Lubień	Zespół dworsko-folwarczny – spichlerz, ob. budynek gospodarczy		3	XIX/XX w.	Zabudowa folwarczna	
193.	Lubień	Zespół dworsko-folwarczny – stodoła I		3	poł. XIX w.	Zabudowa folwarczna	
194.	Lubień	Zespół dworsko-folwarczny – stodoła II		3	XVIII, 2 poł. XIX, ok. 1913.	Zabudowa folwarczna	
195.	Lubień	Zespół dworsko-folwarczny – dwór, ob. nieużytkowany		4	1607, 1700, XX w.	Dwory	A/3041/707 z dnia 1960.12.31
196.	Lubień	Zagroda – budynek mieszkalno-		8	ok. 1870-1880.	Domy	

		gospodarczy				mieszkalne	
197.	Lubień	Zagroda – budynek mieszkalny		12	poł. XIX w.	Domy mieszkalne	
198.	Lubień	Zagroda – dom wycużny, ob. mieszkalny		13	ok. 1850-1870	Domy mieszkalne	
199.	Lubień	Zagroda – budynek mieszkalny		17	2 poł. XIX w.	Domy mieszkalne	
200.	Lubień	Zagroda – budynek mieszkalny		26	3 ćw. XIX w.	Domy mieszkalne	
201.	Lubień	Zagroda – brama z fragmentem muru ogrodzeniowego		27	3 ćw. XIX w.	Ogrodzenia, bramy i kordegardy	
202.	Lubień	Zagroda – budynek mieszkalny		27	ok. 1850-1870.	Domy mieszkalne	
203.	Mikołajowice	Wiadukt drogowy w ciągu autostrady A4	między Mikołajowicami a Księginicami		l. 1936-1937	Budownictwo przemysłowe	
204.	Mikołajowice	Mur cmentarza przykościelnego z bramą	pośrodku wsi; od strony zachodniej i południowej wokół cmentarza przykościelnego		XVIII/XIX w. (na reliktach średniowiecznego ?)	Ogrodzenia, bramy i kordegardy	
205.	Mikołajowice	Kościół rzym.-kat., filialny, p.w. Matki Boskiej Częstochowskiej	w centrum wsi, na przeciwko budynku nr 20, na terenie cmentarza		XV, po 1653, 1782, 1880-1890, 2 poł. XX w..	Obiekty sakralne	A/2228//835 z dnia 1960.12.27
206.	Mikołajowice	Zagroda – budynek mieszkalny		2	1820-1840, 2 poł. XIX, 2 poł. XX w.	Domy mieszkalne	
207.	Mikołajowice	Zagroda – chlewnia, ob. budynek gospodarczy		2	ok. poł. XIX w.	Budynki gospodarcze	
208.	Mikołajowice	Zagroda – obora, ob. budynek gospodarczy		2	poł. XIX w.	Budynki gospodarcze	
209.	Mikołajowice	Zagroda – stajnia, ob. budynek gospodarczy		2	poł. XIX w.	Budynki gospodarcze	
210.	Mikołajowice	Zagroda – budynek mieszkalny		3	2 poł. XIX, 2 poł. XX w.	Domy mieszkalne	
211.	Mikołajowice	Zagroda – chlewnia, ob. budynek gospodarczy		3	ok. 1840, k. XIX w.	Budynki gospodarcze	

212.	Mikołajowice	Zagroda – obora, ob. budynek gospodarczy (cz. ruina)		3	ok. 1820-1840, 3 ćw. XIX w.	Budynki gospodarcze	
213.	Mikołajowice	Zagroda – ogrodzenie z bramami		3	k. XIX w.	Ogrodzenia, bramy i kordegardy	
214.	Mikołajowice	Zagroda – stodoła		3	poł. XIX w.	Budynki gospodarcze	
215.	Mikołajowice	Zagroda – budynek mieszkalny		5	1820-1840, 2 poł. XIX, 2 poł. XX w.	Domy mieszkalne	
216.	Mikołajowice	Zagroda, sołectwo – budynek mieszkalno-gospodarczy z przejazdem bramnym		7	2 poł. XIX w.	Domy mieszkalne	
217.	Mikołajowice	Zagroda – budynek mieszkalny		12	1826, poł. XIX, 2 poł. XX w.	Domy mieszkalne	
218.	Mikołajowice	Zagroda – stodoła		12	k. XIX w.	Budynki gospodarcze	
219.	Mikołajowice	Zagroda – budynek mieszkalny		17	1 poł. XIX w.	Domy mieszkalne	
220.	Mikołajowice	Szkoła ewangelicka, ob. budynek mieszkalny		19	4 ćw. XIX w., ok. 2008 r.	Domy mieszkalne	
221.	Mikołajowice	Zagroda – budynek mieszkalno-gospodarczy		20	k. XIX, 2 poł. XX w.	Domy mieszkalne	
222.	Mikołajowice	Zagroda – stodoła		20	poł. XIX w.	Budynki gospodarcze	
223.	Mikołajowice	Zagroda – budynek mieszkalno-gospodarczy		21	ok. 1860, ok. 2000 r.	Domy mieszkalne	
224.	Mikołajowice	Zagroda – budynek mieszkalny (w części nieużytkowany)		29	ok. 1860.	Domy mieszkalne	
225.	Mikołajowice	Zagroda – furta z fragmentem ogrodzenia		29	k. XIX w.	Ogrodzenia, bramy i kordegardy	
226.	Mikołajowice	Zagroda – obora I, ob. nieużytkowany (ruina)		29	l. 1850-1860.	Budynki gospodarcze	
227.	Mikołajowice	Zagroda – obora II, ob. budynek gospodarczy (w części użytkowany)		29	1857, k. XIX w.	Budynki gospodarcze	
228.	Mikołajowice	Zagroda – stodoła, ob. nieużytkowana		29	k. XIX w.	Budynki gospodarcze	
229.	Mikołajowice	Budynek gospodarczy przy		44	l. 1880-1900, XX	Budowle	

		pastorówce, ob. sala gimnastyczna Szkoły Podstawowej			w.	użyteczności publicznej	
230.	Mikołajowice	Pastorówka (?), dom parafialny (?), ob. Zespół Szkół w Legnickim Polu – Szkoła Podstawowa I-III z siedzibą w Mikołajowicach		44	ok. 1880-1890, XX w.	Budowle użyteczności publicznej	
231.	Mikołajowice	Zagroda – budynek gospodarczo-mieszkalny (na budynku nr 49)		49	ok. 1850-1860, k. XIX, poł. XX w.	Budynki gospodarcze	
232.	Mikołajowice	Zagroda – budynek mieszkalny		50	1821-1840, 2 poł. XIX, 2 poł. XX w.	Domy mieszkalne	
233.	Mikołajowice	Zagroda – obora I, ob. nieużytkowana (ruina)		50	k. XIX w.	Budynki gospodarcze	
234.	Mikołajowice	Zagroda – obora II, ob. budynek gospodarczy		50	k. XIX w.	Budynki gospodarcze	
235.	Mikołajowice	Zagroda – ogrodzenie z bramami		50	k. XIX w.	Ogrodzenia, bramy i kordegardy	
236.	Mikołajowice	Zagroda – brama		51	k. XIX w.	Ogrodzenia, bramy i kordegardy	
237.	Mikołajowice	Zagroda – budynek mieszkalny		51	4 ćw. XIX, 2 poł. XX w.	Domy mieszkalne	
238.	Mikołajowice	Zagroda – obora I, ob. budynek gospodarczy w cz. nieużytkowany		51	ok. 1850-1860	Budynki gospodarcze	
239.	Mikołajowice	Zagroda – obora II, ob. budynek gospodarczy		51	ok. 1850-1860	Budynki gospodarcze	
240.	Mikołajowice	Zagroda – stodoła		51	4 ćw. XIX w.	Budynki gospodarcze	
241.	Mikołajowice	Zagroda – budynek mieszkalny, ob. nieużytkowany		53	poł. XIX w.	Domy mieszkalne	
242.	Mikołajowice	Zagroda – murowane ogrodzenie		53	2 poł. XIX w.	Ogrodzenia, bramy i kordegardy	
243.	Mikołajowice	Zagroda – stodoła		53	4 ćw. XIX w.	Budynki gospodarcze	
244.	Mikołajowice	Zagroda – budynek mieszkalny		54	2 poł. XIX w.	Domy mieszkalne	
245.	Mikołajowice	Zagroda – obora, ob. budynek		54	1 poł. XIX w.	Budynki	

		gospodarczy				gospodarcze	
246.	Mikołajowice	Zagroda – stajnia, ob. budynek gospodarczy		54	1 poł. XIX w.	Budynki gospodarcze	
247.	Mikołajowice	Zagroda – budynek mieszkalny		60	1840, ok. 2000 r.	Domy mieszkalne	
248.	Nowa Wieś Legnicka	Kościół rzym.-kat., następnie ewangelicki, ob. rzym.-kat., filialny, p.w.św. Bartłomieja	w północnej części wsi, na terenie cmentarza		XIV, przed 1740, 2 poł. XIX, 2 poł. XX w.	Obiekty sakralne	A/2246/933/L z dnia 1961.09.05
249.	Nowa Wieś Legnicka	Mur cmentarza przykościelnego z bramą	wokół cmentarza przykościelnego, w północnej części wsi		XIV (relikty), XIX w.	Ogrodzenia, bramy i kordegardy	
250.	Nowa Wieś Legnicka	Zagroda – budynek mieszkalny		2	k. XIX w.	Domy mieszkalne	
251.	Nowa Wieś Legnicka	Zagroda – obora, ob. budynek gospodarczy		2	k. XIX w.	Budynki gospodarcze	
252.	Nowa Wieś Legnicka	Zagroda – budynek mieszkalny z gospodarczą częścią przyziemia, ob. nieużytkowany		3	poł. XIX w.	Domy mieszkalne	
253.	Nowa Wieś Legnicka	Zagroda – budynek mieszkalny		4	k. XIX w.	Domy mieszkalne	
254.	Nowa Wieś Legnicka	Zagroda – budynek mieszkalno-gospodarczy		9	2 poł. XIX w.	Domy mieszkalne	
255.	Nowa Wieś Legnicka	Zagroda – stodoła		50	k. XIX, ok. 2000 r.	Budynki gospodarcze	
256.	Nowa Wieś Legnicka	Zagroda – budynek mieszkalno-gospodarczy		58	ok. 1880.	Domy mieszkalne	
257.	Ogonowice	Zagroda – budynek mieszkalny		1	poł. XIX, k. XIX, 2 poł. XX w.	Domy mieszkalne	
258.	Ogonowice	Zagroda – ogrodzenie		1	poł. XIX w.	Ogrodzenia, bramy i kordegardy	
259.	Ogonowice	Zagroda - budynek gospodarczy I		3	k. XIX w.	Budynki gospodarcze	
260.	Ogonowice	Zagroda - budynek gospodarczy II		3	k. XIX w.	Budynki gospodarcze	
261.	Ogonowice	Zagroda – budynek mieszkalny		3	1882.	Domy mieszkalne	
262.	Ogonowice	Zagroda – obora, ob. budynek		3	k. XIX w.	Budynki	

		gospodarczy				gospodarcze	
263.	Ogonowice	Zagroda – ogrodzenie i brama		3	k. XIX w.	Ogrodzenia, bramy i kordegardy	
264.	Ogonowice	Zagroda – stodoła		3	k. XIX w.	Budynki gospodarcze	
265.	Ogonowice	Zagroda – wozownia, ob. budynek gospodarczy		3	k. XIX w.	Budynki gospodarcze	
266.	Ogonowice	Zagroda – budynek mieszkalny		5	ok. 1890-1900.	Domy mieszkalne	
267.	Ogonowice	Zagroda – ogrodzenie		5	k. XIX w.	Ogrodzenia, bramy i kordegardy	
268.	Ogonowice	Zagroda – stodoła		5	ok. 1870.	Budynki gospodarcze	
269.	Ogonowice	Zagroda – budynek mieszkalny		7	2 poł. XIX w.	Domy mieszkalne	
270.	Ogonowice	Zagroda – ogrodzenie		7	k. XIX w.	Ogrodzenia, bramy i kordegardy	
271.	Ogonowice	Zagroda – pawilon ogrodowy, ob. kurnik		7	ok. 1850-1870	Budynki gospodarcze	
272.	Ogonowice	Budynek mieszkalno-gospodarczy		12	2 poł. XIX, XX/XXI w.	Domy mieszkalne	
273.	Ogonowice	Zagroda - budynek mieszkalny nr 14		14-15	pocz. XX w.	Domy mieszkalne	
274.	Ogonowice	Zagroda - oficyna, ob. budynek mieszkalny nr 15		14-15	pocz. XX w.	Domy mieszkalne	
275.	Ogonowice	Zagroda – budynek mieszkalny		19	ok. 1860-1880	Domy mieszkalne	
276.	Ogonowice	Zagroda – obora z budynkiem gospodarczym, ob. budynki gospodarcze		19	2 poł. XIX w.	Budynki gospodarcze	
277.	Ogonowice	Zagroda – ogrodzenie i brama		19	k. XIX w.	Ogrodzenia, bramy i kordegardy	
278.	Ogonowice	Zagroda – stodoła		19	2 poł. XIX w.	Budynki gospodarcze	

279.	Ogonowice	Zagroda – budynek mieszkalny		22	ok. 1900.	Domy mieszkalne	
280.	Ogonowice	Zagroda – obora, ob. budynek gospodarczy		22	3 ćw. XIX, pocz. XX w.	Budynki gospodarcze	
281.	Ogonowice	Zagroda – ogrodzenie z bramą		22	k. XIX w.	Ogrodzenia, bramy i kordegardy	
282.	Ogonowice	Zagroda – stajnia, ob. gospodarczy		22	3 ćw. XIX w.	Budynki gospodarcze	
283.	Ogonowice	Zagroda – stodoła		22	3 ćw. XIX w.	Budynki gospodarcze	
284.	Ogonowice	Zagroda – budynek gospodarczo-mieszkalny		22-24	3 ćw. XIX w.	Budynki gospodarcze	
285.	Ogonowice	Zagroda		28	poł. XIX w.	Budynki gospodarcze	
286.	Ogonowice	Zagroda, sołectwo - budynek mieszkalny		30	1807, 2 poł. XIX, 1975 r.	Domy mieszkalne	
287.	Ogonowice	Zagroda, sołectwo – obora II (wozownia?), ob. budynek gospodarczy		30	k. XIX w.	Budynki gospodarcze	
288.	Ogonowice	Zagroda, sołectwo nr 30 – obora, ob. budynek gospodarczo-mieszkalny (hodowla koni) nr 31		31	3 ćw. XIX w.	Budynki gospodarcze	
289.	Raczkowa	Dwór, następnie szkoła, ob. budynek mieszkalny		1a, 1b	3 ćw. XVII (?), k. XVIII, XIX, XX w.	Domy mieszkalne	
290.	Raczkowa	Zagroda, sołectwo – budynek mieszkalno-gospodarczy nr 32		32-34	poł. XIX w.	Domy mieszkalne	
291.	Raczkowa	Zagroda, sołectwo – budynek mieszkalny (bramny) nr 34		32-34	2 poł. XIX w.	Domy mieszkalne	
292.	Raczkowa	Zagroda, sołectwo – obora, ob. budynek gospodarczy przy nr 34		32-34	poł. XIX w.	Budynki gospodarcze	
293.	Raczkowa	Zagroda, sołectwo – stodoła I		32-34	poł. XIX, k. XIX w.	Budynki gospodarcze	
294.	Raczkowa	Zagroda, sołectwo – stodoła II z budynkami gospodarczymi		32-34	poł. XIX, k. XIX w.	Budynki gospodarcze	
295.	Raczkowa	Szkoła ewangelicka, ob. budynek mieszkalny		46	k. XIX w.	Domy mieszkalne	

296	Strachowice	Wieża mieszkalna średniowieczna (?) ob. ruina budowli	w kierunku południowym od nr 6		XV w. (?)	Domy mieszkalne	
297.	Taczalin	Kościół ewangelicki, ob. rzym.-kat., filialny, p.w. Nawiedzenia NMP	na niewielkim wzniesieniu pośrodku wsi, w jej pn. części; otoczony cmentarzem		1821, 1860 r.	Obiekty sakralne	A/2490/593/L z dnia 1981.04.14
298.	Taczalin	Mur cmentarza przykościelnego z bramą	pośrodku wsi, w jej pn. części, wokół cmentarza przykościelnego		poł. XIX w.	Ogrodzenia, bramy i kordegardy	
299.	Taczalin	Wiatrak – koźlak, ob. zachowany we fragmencie	w północnej części posesji nr 1		XIX w.	Budynki gospodarcze	A/5243/489/L z dnia 1976.12.29
300.	Taczalin	Zagroda – budynek mieszkalny		2	1 ćw. XX w.	Domy mieszkalne	
301.	Taczalin	Budynek mieszkalny wielorodzinny		10	k. XIX w.	Domy mieszkalne	
302.	Taczalin	Zagroda – budynek mieszkalny		12	2 poł. XIX w.	Domy mieszkalne	
303.	Taczalin	Budynek gospodarczy przy starej szkole, ob. mieszkalno-gospodarczy		14	1 ćw. XIX w.	Domy mieszkalne	
304.	Taczalin	Szkoła (nowy budynek), ob. budynek mieszkalny		15	4 ćw. XIX, po 2004 r.	Domy mieszkalne	
305.	Taczalin	Zagroda – budynek mieszkalny		19	1794, poł. XIX, k. XIX w.	Domy mieszkalne	
306.	Taczalin	Zagroda – fragment ogrodzenia i brama		19	k. XIX w.	Ogrodzenia, bramy i kordegardy	
307.	Taczalin	Zagroda – obora, ob. budynek gospodarczy		19	k. XIX w.	Budynki gospodarcze	
308.	Taczalin	Zagroda – stajnia, ob. budynek gospodarczy (w części ruina)		19	poł. XIX, k. XIX w.	Budynki gospodarcze	
309.	Taczalin	Budynek mieszkalny dwurodzinny		21	ok. 1920 r.	Domy mieszkalne	
310.	Taczalin	Pałac, ob. budynek mieszkalny wielorodzinny		22	1 ćw. XIX, 3 ćw. XIX w.	Pałace	

311.	Taczalin	Budynek mieszkalny dwurodzinny		30	ok. 1920 r.	Domy mieszkalne	
312.	Taczalin	Zagroda – stodoła		32	k. XIX w.	Budynki gospodarcze	
313.	Taczalin	Zagroda – budynek mieszkalno-gospodarczy z bramą przejazdową		38	1 poł. XIX w.	Domy mieszkalne	
314.	Taczalin	Ogrodzenie terenu zielonego przed zagrodą		49	ok. 1820-1840	Ogrodzenia, bramy i kordegardy	
315.	Taczalin	Zagroda – budynek mieszkalny		49	ok. 1820-1840, ok. 2000.	Domy mieszkalne	
316.	Taczalin	Zagroda – obora, ob. budynek gospodarczy		49	ok. 1820-1840, k. XIX w.	Budynki gospodarcze	
317.	Taczalin	Zagroda - brama		59	k. XIX w.	Ogrodzenia, bramy i kordegardy	
318.	Taczalin	Zagroda – obora, ob. budynek mieszkalny		59	k. XIX w.	Budynki gospodarcze	
319.	Taczalin	Zagroda – stajnia, ob. budynek gospodarczy		59	k. XIX w.	Budynki gospodarcze	
320.	Taczalin	Zagroda – budynek mieszkalny		59	ok. 1870.	Domy mieszkalne	

TABELA NR 28.

GMINNA EWIDENCJA ZABYTKÓW – WRZESIEŃ 2013 (STANOWISKA ARCHEOLOGICZNE WPISANE DO REJESTU ZABYTKÓW)

L.p.	Nr lokalizacji GEZ	Miejscowość	Numer ewidencyjny	Chronologia/datowanie	Rodzaj	Wpis do rejestru
1.	1	Gniewomierz	1/9/78-21	neolit / osada; epoka brązu – okres halsztacki / cmentarzysko ciałopalne; okres wpływów rzymskich / osada; pradzieje / ślad osadnictwa; wczesne średniowiecze / osada; późne średniowiecze / ślad osadnictwa	Stanowiska archeologiczne: 0.01 ha - 0.5 ha	96/621/72
2.	3	Koskowice	1/22/78-21	chronologia nieokreślona / osada; okres lateński II-I wiek p.n.e. / osada; pradzieje / ślad osadnictwa; wczesne średniowiecze / osada	Stanowiska archeologiczne: > 0.5 ha	108/720/74
3.	6	Czarnków	1/56/79-21	wczesne średniowiecze / osada; późne średniowiecze / osada	Stanowiska archeologiczne: 0.01 ha - 0.5 ha	116/732/74
4.	28	Legnickie Pole	2/19/79-21	późne średniowiecze XIII-XIV wiek / szyby górnictwa złota	Stanowiska archeologiczne: > 0.5 ha	129/790/75
5.	29	Biskupice	2/31/79-21	okres wpływów rzymskich / osada; wczesne średniowiecze / osada	Stanowiska archeologiczne: > 0.5 ha	101/650/72
6.	31	Ogonowice	2/81/79-21	halsztat? / osada; wczesne średniowiecze / osada	Stanowiska archeologiczne: 0.01 ha - 0.5 ha	122/738/74
7.	51	Koskowice	4/31/78-21	wczesne średniowiecze / grodzisko	Stanowiska archeologiczne: archiwalne z lokalizacją	38/236/66 strefa "W" ścisłej ochrony archeologicznej
8.	57	Biskupice	4/35/79-21	epoka brązu – okres halsztacki / osada	Stanowiska archeologiczne: > 0.5 ha	103/652/72

9.	59	Lubień	4/45/79-21	wczesne średniowiecze faza młodsza / osada	Stanowiska archeologiczne: 0.01 ha - 0.5 ha	118/734/74
10.	66	Gniewomierz	5/21/78-21	epoka brązu III okres – okres halsztacki / osada; wczesne średniowiecze X-XI wiek / ślad osadnictwa; późne średniowiecze XIII-XIV wiek / osada	Stanowiska archeologiczne: 0.01 ha - 0.5 ha	98/646/72
11.	76	Lubień	5/48/79-21	epoka brązu – halsztat / osada; wczesne średniowiecze / osada; późne średniowiecze / osada	Stanowiska archeologiczne: 0.01 ha - 0.5 ha	119/735/74
12.	77	Czarnków	5/53/79-21	wczesne średniowiecze XI-XII wiek / grodzisko	Stanowiska archeologiczne: > 0.5 ha	22/102/65 strefa "W" ścisłej ochrony archeologicznej
13.	78	Ogonowice	5/66/79-21	pradzieje / osada; wczesne średniowiecze / osada	Stanowiska archeologiczne: > 0.5 ha	123/739/74
14.	91	Lubień	6/44/79-21	pradzieje / osada; wczesne średniowiecze / osada	Stanowiska archeologiczne: 0.01 ha - 0.5 ha	120/736/74
15.	93	Ogonowice	6/64/79-21	neolit / ślad osadnictwa; halsztat / osada; wczesne średniowiecze / osada; późne średniowiecze / osada	Stanowiska archeologiczne: > 0.5 ha	124/740/74
16.	97	Bartoszew	7/19/78-21	okres wpływów rzymskich / osada	Stanowiska archeologiczne: archiwalne z lokalizacją	100/649/72
17.	103	Legnickie Pole	7/15/79-21	wczesne średniowiecze / osada; późne średniowiecze / osada	Stanowiska archeologiczne: > 0.5 ha	245/Arch/92
18.	104	Biskupice	7/34/79-21	epoka brązu – okres halsztacki / osada	Stanowiska archeologiczne: > 0.5 ha	102/651/72
19.	105	Lubień	7/52/79-21	pradzieje / ślad osadnictwa; wczesne średniowiecze / osada	Stanowiska archeologiczne: archiwalne z lokalizacją	121/737/74

20.	117	Biskupice	8/40/79-21	epoka brązu – okres halsztacki / osada; wczesne średniowiecze / osada; późne średniowiecze / osada	Stanowiska archeologiczne: > 0.5 ha	105/654/72
21.	119	Mikołajowice	8/95/79-21	V okres epoki brązu – halsztat / osada	Stanowiska archeologiczne: 0.01 ha - 0.5 ha	72/416/69
22.	130	Biskupice	9/32/79-21	epoka brązu – okres halsztacki / osada; wczesne średniowiecze / ślad osadnictwa	Stanowiska archeologiczne: 0.01 ha - 0.5 ha	104/653/72
23.	147	Bartoszków	11/2/78-21	chronologia nieokreślona / osada; okres wpływów rzymskich / osada	Stanowiska archeologiczne: 0.01 ha - 0.5 ha	99/647/72

TABELA NR 29.

GMINNA EWIDENCJA ZABYTKÓW – WRZESIEŃ 2013 (STANOWISKA ARCHEOLOGICZNE WPISANE DO EWIDENCJI)

L.p.	Nr lokalizacji GEZ	Miejscowość	Numer ewidencyjny	Chronologia/datowanie	Rodzaj	Wpis do rejestru
1.	1	Gniewomierz	1/9/78-21	neolit / osada; epoka brązu – okres halsztacki / cmentarzysko ciałopalne; okres wpływów rzymskich / osada; pradzieje / ślad osadnictwa; wczesne średniowiecze / osada; późne średniowiecze / ślad osadnictwa	Stanowiska archeologiczne: 0.01 ha - 0.5 ha	96/621/72
2.	2	Bartoszków	1/16/78-21	neolit / ślad osadnictwa; epoka brązu – halsztat / osada; okres wpływów rzymskich / osada; pradzieje / ślad osadnictwa	Stanowiska archeologiczne: 0.01 ha - 0.5 ha	
3.	3	Koskowice	1/22/78-21	chronologia nieokreślona / osada; okres lateński II-I wiek p.n.e. / osada; pradzieje / ślad osadnictwa; wczesne średniowiecze / osada	Stanowiska archeologiczne: > 0.5 ha	108/720/74
4.	4	Koskowice	1/27/78-21	II okres epoki brązu – halsztat / osada; wczesne średniowiecze / osada; średniowiecze XIII wiek / osada	Stanowiska archeologiczne: archiwalne z lokalizacją	

5.	5	Kłębanowice	1/28/78-21	epoka brązu / osada; pradzieje / osada?; wczesne średniowiecze faza starsza / osada	Stanowiska archeologiczne: > 0.5 ha	
6.	6	Czarnków	1/56/79/21	wczesne średniowiecze / osada; późne średniowiecze / osada	Stanowiska archeologiczne: 0.01 ha - 0.5 ha	116/732/74
7.	7	Nowa Wieś Legnicka	1/6/79-20	III-IV okres epoki brązu / cmentarzysko ciałopalne	Stanowiska archeologiczne: archiwalne z lokalizacją	
8.	8	Koisków	1/14/79-20	późne średniowiecze / osada	Stanowiska archeologiczne: 0.01 ha - 0.5 ha	
9.	9	Czarnków	1/20/79-20	okres wpływów rzymskich / osada; pradzieje / ślad osadnictwa; późne średniowiecze / ślad osadnictwa	Stanowiska archeologiczne: 0.01 ha - 0.5 ha	
10.	10	Legnickie Pole	1/14/79-21	średniowiecze XIII wiek / cmentarzysko; średniowiecze – okres nowożytny / kościół	Stanowiska archeologiczne: > 0.5 ha	
11.	11	Biskupice	1/26/79-21	halsztat / osada; wczesne średniowiecze / osada	Stanowiska archeologiczne: archiwalne z lokalizacją	
12.	12	Lubień	1/38/79-21	epoka brązu – halsztat / cmentarzysko; późne średniowiecze / ślad osadnictwa	Stanowiska archeologiczne: 0.01 ha - 0.5 ha	
13.	13	Ogonowice	1/83/79-21	pradzieje / ślad osadnictwa	Stanowiska archeologiczne: < 0.01 ha	
14.	14	Mikołajowice	1/101/79-21	okres wpływów rzymskich / cmentarzysko	Stanowiska archeologiczne: archiwalne z lokalizacją	
15.	15	Księginice	1/103/79-21	wczesne średniowiecze / osada; średniowiecze / osada	Stanowiska archeologiczne: 0.01 ha - 0.5 ha	
16.	16	Taczalin	1/104/79-21	średniowiecze / osada	Stanowiska archeologiczne: 0.01 ha - 0.5 ha	

17.	17	Raczkowa	1/134/79-21	halsztat / osada	Stanowiska archeologiczne: archiwalne bez lokalizacji	
18.	18	Ogonowice	1/6/80-21	laten / ślad osadnictwa	Stanowiska archeologiczne: < 0.01 ha	
19.	19	Bartosów	2/3/78-21	pradzieje / ślad osadnictwa; chronologia nieokreślona / ślad osadnictwa; wczesne średniowiecze / osada	Stanowiska archeologiczne: 0.01 ha - 0.5 ha	
20.	20	Gniewomierz	2/12/78-21	neolit / ślad osadnictwa; epoka brązu – okres halsztacki / cmentarzysko; okres wpływów rzymskich późny / osada; wczesne średniowiecze / osada	Stanowiska archeologiczne: 0.01 ha - 0.5 ha	
21.	21	Koskowice	2/26/78-21	epoka brązu V okres – halsztat / osada; okres wpływów rzymskich późny / ślad osadnictwa; pradzieje / osada?; średniowiecze / osada	Stanowiska archeologiczne: > 0.5 ha	
22.	22	Kłębanowice	2/51/78-21	okres lateński / osada?; pradzieje / ślad osadnictwa	Stanowiska archeologiczne: > 0.5 ha	
23.	23	Koisków	2/15/79-20	pradzieje / punkt osadniczy; późne średniowiecze / ślad osadnictwa	Stanowiska archeologiczne: 0.01 ha - 0.5 ha	
24.	24	Nowa Wieś Legnicka	2/19/79-20	chronologia nieokreślona / punkt osadniczy; pradzieje / ślad osadnictwa	Stanowiska archeologiczne: 0.01 ha - 0.5 ha	
25.	25	Czarnków	2/25/79-20	pradzieje / ślad osadnictwa; wczesne średniowiecze IX-X wiek / ślad osadnictwa	Stanowiska archeologiczne: < 0.01 ha	
26.	26	Raczkowa	2/1/79-21	halsztat / osada; chronologia nieokreślona / osada	Stanowiska archeologiczne: 0.01 ha - 0.5 ha	
27.	27	Księginice	2/17/79-21	neolit / osada	Stanowiska archeologiczne: < 0.01 ha	

28.	28	Legnickie Pole	2/19/79-21	późne średniowiecze XIII-XIV wiek / szyby górnictwa złota	Stanowiska archeologiczne: > 0.5 ha	129/790/75
29.	29	Biskupice	2/31/79-21	okres wpływów rzymskich / osada; wczesne średniowiecze / osada	Stanowiska archeologiczne: > 0.5 ha	101/650/72
30.	30	Czarnków	2/55/79-21	wczesne średniowiecze / osada	Stanowiska archeologiczne: < 0.01 ha	
31.	31	Ogonowice	2/81/79-21	halsztat? / osada; wczesne średniowiecze / osada	Stanowiska archeologiczne: 0.01 ha - 0.5 ha	122/738/74
32.	32	Mikołajowice	2/100/79-21	okres wpływów rzymskich / cmentarzysko; późne średniowiecze / osada	Stanowiska archeologiczne: < 0.01 ha	
33.	33	Taczalin	2/105/79-21	pradzieje / ślad osadnictwa; średniowiecze / osada	Stanowiska archeologiczne: > 0.5 ha	
34.	34	Lubień	2/140/79-21	wczesne średniowiecze VII-IX/X wiek / osada	Stanowiska archeologiczne: archiwalne bez lokalizacji	
35.	35	Bartoszew	3/15/78-21	chronologia nieokreślona / osada	Stanowiska archeologiczne: archiwalne z lokalizacją	
36.	36	Koskowice	3/32/78-21	halsztat / osada; pradzieje / osada?; późne średniowiecze / osada?	Stanowiska archeologiczne: > 0.5 ha	
37.	37	Gniewomierz	3/33/78-21	epoka kamienia / ślad osadnictwa	Stanowiska archeologiczne: archiwalne z lokalizacją	
38.	38	Kłębanowice	3/52/78-21	pradzieje / ślad osadnictwa; późne średniowiecze / ślad osadnictwa	Stanowiska archeologiczne: 0.01 ha - 0.5 ha	
39.	39	Koisków	3/17/79-20	pradzieje / ślad osadnictwa; późne średniowiecze / osada	Stanowiska archeologiczne: 0.01 ha - 0.5 ha	

40.	40	Nowa Wieś Legnicka	3/27/79-20	neolit / ślad osadnictwa; pradzieje / punkt osadniczy; późne średniowiecze / ślad osadnictwa	Stanowiska archeologiczne: > 0.5 ha	
41.	41	Raczkowa	3/2/79-21	V okres epoki brązu – halsztat / osada; okres wpływów rzymskich / osada; wczesne średniowiecze / osada	Stanowiska archeologiczne: > 0.5 ha	
42.	42	Biskupice	3/30/79-21	halsztat / osada; późne średniowiecze / osada	Stanowiska archeologiczne: > 0.5 ha	
43.	43	Czarnków	3/47/79-21	średniowiecze XIII wiek / osada	Stanowiska archeologiczne: > 0.5 ha	
44.	44	Lubień	3/58/79-21	wczesne średniowiecze XI wiek / skarb	Stanowiska archeologiczne: archiwalne z lokalizacją	
45.	45	Ogonowice	3/77/79-21	V okres epoki brązu – halsztat / osada; wczesne średniowiecze / osada	Stanowiska archeologiczne: 0.01 ha - 0.5 ha	
46.	46	Taczalin	3/106/79-21	wczesne średniowiecze / osada; późne średniowiecze / ślad osadnictwa	Stanowiska archeologiczne: > 0.5 ha	
47.	47	Mikołajowice	3/121/79-21	halsztat / osada; wczesne średniowiecze / osada; późne średniowiecze / osada	Stanowiska archeologiczne: 0.01 ha - 0.5 ha	
48.	48	Legnickie Pole	3/136/79-21	halsztat / osada?	Stanowiska archeologiczne: archiwalne bez lokalizacji	
49.	49	Księginice	3/170/79-21	okres halsztański C / ślad osadnictwa	Stanowiska archeologiczne: archiwalne bez lokalizacji	
50.	50	Bartoszków	4/4/78-21	epoka brązu / osada; okres wpływów rzymskich / osada; pradzieje / ślad osadnictwa; wczesne średniowiecze / ślad osadnictwa	Stanowiska archeologiczne: > 0.5 ha	

51.	51	Koskowice	4/31/78-21	wczesne średniowiecze / grodzisko	Stanowiska archeologiczne: archiwalne z lokalizacją	38/236/66 strefa "W" ścisłej ochrony archeologicznej
52.	52	Gniewomierz	4/34/78-21	epoka kamienia / osada	Stanowiska archeologiczne: archiwalne z lokalizacją	
53.	53	Kłębanowice	4/53/78-21	pradzieje / ślad osadnictwa; wczesne średniowiecze / ślad osadnictwa; późne średniowiecze – okres nowożytny XIV-XVI wiek / punkt osadniczy	Stanowiska archeologiczne: 0.01 ha - 0.5 ha	
54.	54	Koisków	4/18/79-20	neolit / ślad osadnictwa; okres wpływów rzymskich / punkt osadniczy; późne średniowiecze / ślad osadnictwa	Stanowiska archeologiczne: 0.01 ha - 0.5 ha	
55.	55	Nowa Wieś Legnicka	4/28/79-20	epoka brązu / osada; pradzieje / osada	Stanowiska archeologiczne: > 0.5 ha	
56.	56	Raczkowa	4/3/79-21	V okres epoki brązu – halsztat / osada; pradzieje / ślad osadnictwa; późne średniowiecze / osada	Stanowiska archeologiczne: 0.01 ha - 0.5 ha	
57.	57	Biskupice	4/35/79-21	epoka brązu – okres halsztacki / osada	Stanowiska archeologiczne: > 0.5 ha	103/652/72
58.	58	Czarnków	4/42/79-21	późne średniowiecze / ślad osadnictwa	Stanowiska archeologiczne: < 0.01 ha	
59.	59	Lubień	4/45/79-21	wczesne średniowiecze faza młodsza / osada	Stanowiska archeologiczne: 0.01 ha - 0.5 ha	118/734/74
60.	60	Ogonowice	4/67/79-21	okres wpływów rzymskich / osada	Stanowiska archeologiczne: 0.01 ha - 0.5 ha	
60.	61	Mikołajowice	4/116/79-21	okres wpływów rzymskich / cmentarzysko	Stanowiska archeologiczne:	

					archiwalne z lokalizacją	
62.	62	Legnickie Pole	4/137/79-21	laten / ślad osadnictwa; okres wpływów rzymskich / ślad osadnictwa	Stanowiska archeologiczne: archiwalne bez lokalizacji	
63.	63	Księginice	4/169/79-21	epoka kamienia / ślad osadnictwa	Stanowiska archeologiczne: archiwalne bez lokalizacji	
64.	64	Taczalin	4/17/79-22	późne średniowiecze / osada	Stanowiska archeologiczne: > 0.5 ha	
65.	65	Bartoszków	5/17/78-21	neolit / osada?; okres wpływów rzymskich / osada; pradzieje / ślad osadnictwa; wczesne średniowiecze VII-IX wiek / osada; późne średniowiecze / ślad osadnictwa	Stanowiska archeologiczne: 0.01 ha - 0.5 ha	
66.	66	Gniewomierz	5/21/78-21	epoka brązu III okres – okres halsztacki / osada; wczesne średniowiecze X-XI wiek / ślad osadnictwa; późne średniowiecze XIII-XIV wiek / osada	Stanowiska archeologiczne: 0.01 ha - 0.5 ha	98/646/72
67.	67	Koskowice	5/29/78-21	epoka brązu / osada?	Stanowiska archeologiczne: archiwalne bez lokalizacji	
68.	68	Księginice	5/30/78-21	chronologia nieokreślona / ślad osadnictwa	Stanowiska archeologiczne: archiwalne z lokalizacją	
69.	69	Kłębanowice	5/54/78-21	pradzieje / ślad osadnictwa; późne średniowiecze / punkt osadniczy	Stanowiska archeologiczne: 0.01 ha - 0.5 ha	
70.	70	Taczalin	5/37/78-22	późne średniowiecze – okres nowożytny XIV-XVI wiek / osada	Stanowiska archeologiczne: 0.01 ha - 0.5 ha	
71.	71	Koiszków	5/21/79-20	późne średniowiecze – okres nowożytny XIV-XVI wiek / osada	Stanowiska archeologiczne: 0.01 ha - 0.5 ha	

72.	72	Nowa Wieś Legnicka	5/29/79-20	chronologia nieokreślona / ślad osadnictwa; pradzieje / punkt osadniczy	Stanowiska archeologiczne: 0.01 ha - 0.5 ha	
73.	73	Raczkowa	5/4/79-21	neolit / ślad osadnictwa; halsztat / osada	Stanowiska archeologiczne: 0.01 ha - 0.5 ha	
74.	74	Legnickie Pole	5/13/79-21	epoka brązu – halsztat / cmentarzysko	Stanowiska archeologiczne: archiwalne z lokalizacją	
75.	75	Biskupice	5/29/79-21	halsztat / ślad osadnictwa; wczesne średniowiecze / osada	Stanowiska archeologiczne: 0.01 ha - 0.5 ha	
76.	76	Lubień	5/48/79-21	epoka brązu – halsztat / osada; wczesne średniowiecze / osada; późne średniowiecze / osada	Stanowiska archeologiczne: 0.01 ha - 0.5 ha	119/735/74
77.	77	Czarnków	5/53/79-21	wczesne średniowiecze XI-XII wiek / grodzisko	Stanowiska archeologiczne: > 0.5 ha	22/102/65 strefa "W" ścisłej ochrony archeologicznej
78.	78	Ogonowice	5/66/79-21	pradzieje / osada; wczesne średniowiecze / osada	Stanowiska archeologiczne: > 0.5 ha	123/739/74
79.	79	Mikołajowice	5/92/79-21	epoka brązu – halsztat / cmentarzysko?; późne średniowiecze / punkt osadniczy	Stanowiska archeologiczne: > 0.5 ha	
80.	80	Nowa Wieś Legnicka	6/10/78-20	II okres epoki brązu / cmentarzysko ciałopalne	Stanowiska archeologiczne: archiwalne z lokalizacją	
81.	81	Gniewomierz	6/1/78-21	neolit? / osada; okres wpływów rzymskich / osada; pradzieje / ślad osadnictwa; wczesne średniowiecze / osada	Stanowiska archeologiczne: archiwalne z lokalizacją	
82.	82	Bartoszków	6/18/78-21	halsztat / osada; okres wpływów rzymskich / osada; pradzieje / osada; średniowiecze / osada	Stanowiska archeologiczne: > 0.5 ha	

83.	83	Koskowice	6/37/78-21	pradzieje / punkt osadniczy	Stanowiska archeologiczne: > 0.5 ha	
84.	84	Księginice	6/39/78-21	chronologia nieokreślona / ślad osadnictwa	Stanowiska archeologiczne: archiwalne bez lokalizacji	
85.	85	Kłębanowice	6/55/78-21	neolit / ślad osadnictwa; pradzieje / punkt osadniczy; późne średniowiecze / punkt osadniczy	Stanowiska archeologiczne: archiwalne z lokalizacją	
86.	86	Czarnków	6/10/79-20	III okres epoki brązu / cmentarzysko ciałopalne	Stanowiska archeologiczne: 0.01 ha - 0.5 ha	
87.	87	Koisków	6/23/79-20	neolit / ślad osadnictwa; okres wpływów rzymskich / ślad osadnictwa; pradzieje / punkt osadniczy; późne średniowiecze XIV-XV wiek / ślad osadnictwa	Stanowiska archeologiczne: < 0.01 ha	
88.	88	Raczkowa	6/5/79-21	średniowiecze / osada	Stanowiska archeologiczne: 0.01 ha - 0.5 ha	
89.	89	Legnickie Pole	6/6/79-21	średniowiecze / osada	Stanowiska archeologiczne: 0.01 ha - 0.5 ha	
90.	90	Biskupice	6/25/79-21	chronologia nieokreślona / osada; okres wpływów rzymskich / osada; wczesne średniowiecze / osada	Stanowiska archeologiczne: 0.01 ha - 0.5 ha	
91.	91	Lubień	6/44/79-21	pradzieje / osada; wczesne średniowiecze / osada	Stanowiska archeologiczne: 0.01 ha - 0.5 ha	
92.	92	Czarnków	6/54/79-21	epoka kamienia / ślad osadnictwa; wczesne średniowiecze / osada	Stanowiska archeologiczne: 0.01 ha - 0.5 ha	120/736/74
93.	93	Ogonowice	6/64/79-21	neolit / ślad osadnictwa; halsztat / osada; wczesne średniowiecze / osada; późne średniowiecze / osada	Stanowiska archeologiczne: 0.01 ha - 0.5 ha	
94.	94	Mikołajowice	6/94/79-21	halsztat / osada; wczesne średniowiecze / osada;	Stanowiska archeologiczne: >	124/740/74

				średniowiecze / osada	0.5 ha	
95.	95	Nowa Wieś Legnicka	7/18/78-20	chronologia nieokreślona / cmentarzysko ciałopalne	Stanowiska archeologiczne: >0.5 ha	
96.	96	Gniewomierz	7/13/78-21	neolit? / ślad osadnictwa; epoka brązu / osada; okres wpływów rzymskich / osada; okres wędrówek ludów / osada; pradzieje / ślad osadnictwa	Stanowiska archeologiczne: archiwalne z lokalizacją	
97.	97	Bartoszków	7/19/78-21	okres wpływów rzymskich / osada	Stanowiska archeologiczne: 0.01 ha - 0.5 ha	
98.	98	Koskowice	7/40/78-21	pradzieje / ślad osadnictwa; wczesne średniowiecze / faza młodsza / ślad osadnictwa; późne średniowiecze / ślad osadnictwa	Stanowiska archeologiczne: archiwalne z lokalizacją	100/649/72
99.	99	Kłębanowice	7/56/78-21	pradzieje / osada?; późne średniowiecze / ślad osadnictwa	Stanowiska archeologiczne: 0.01 ha - 0.5 ha	
100.	100	Księginice	7/84/78-21	pradzieje / ślad osadnictwa; wczesne średniowiecze / ślad osadnictwa	Stanowiska archeologiczne: 0.01 ha - 0.5 ha	
101.	101	Koisków	7/30/79-20	neolit / ślad osadnictwa; pradzieje / ślad osadnictwa	Stanowiska archeologiczne: < 0.01 ha	
102.	102	Raczkowa	7/7/79-21	epoka brązu – halsztat / osada; wczesne średniowiecze / osada; średniowiecze / osada	Stanowiska archeologiczne: 0.01 ha - 0.5 ha	
103.	103	Legnickie Pole	7/15/79-21	wczesne średniowiecze / osada; późne średniowiecze / osada	Stanowiska archeologiczne: > 0.5 ha	
104.	104	Biskupice	7/34/79-21	epoka brązu – okres halsztacki / osada	Stanowiska archeologiczne: > 0.5 ha	245/Arch/92
105.	105	Lubień	7/52/79-21	pradzieje / ślad osadnictwa; wczesne średniowiecze /	Stanowiska archeologiczne: >	102/651/72

				osada	0.5 ha	
106.	106	Mikołajowice	7/120/79-21	wczesne średniowiecze / osada; późne średniowiecze / osada	Stanowiska archeologiczne: archiwalne z lokalizacją	121/737/74
107.	107	Ogonowice	7/142/79-21	epoka brązu – halsztat / cmentarzysko	Stanowiska archeologiczne: 0.01 ha - 0.5 ha	
108.	108	Czarnków	7/171/79-21	wczesne średniowiecze XI-XII wiek / osada	Stanowiska archeologiczne: archiwalne bez lokalizacji	
109.	109	Gniewomierz	8/6/78-21	epoka brązu / osada; późne średniowiecze – okres nowożytny XIV-XVI wiek / ślad osadnictwa	Stanowiska archeologiczne: archiwalne bez lokalizacji	
110.	110	Bartoszków	8/14/78-21	epoka brązu / osada; pradzieje / ślad osadnictwa; późne średniowiecze – okres nowożytny / ślad osadnictwa	Stanowiska archeologiczne: 0.01 ha - 0.5 ha	
111.	111	Koskowice	8/49/78-21	wczesne średniowiecze faza starsza / ślad osadnictwa	Stanowiska archeologiczne: 0.01 ha - 0.5 ha	
112.	112	Kłębanowice	8/57/78-21	pradzieje / ślad osadnictwa; późne średniowiecze – okres nowożytny XIV-XVI wiek / punkt osadniczy	Stanowiska archeologiczne: 0.01 ha - 0.5 ha	
113.	113	Księginice	8/85/78-21	późne średniowiecze – okres nowożytny XIV-XVI wiek / punkt osadniczy	Stanowiska archeologiczne: 0.01 ha - 0.5 ha	
114.	114	Koisków	8/31/79-20	okres wpływów rzymskich późny / punkt osadniczy; pradzieje / ślad osadnictwa	Stanowiska archeologiczne: 0.01 ha - 0.5 ha	
115.	115	Raczkowa	8/8/79-21	pradzieje / ślad osadnictwa; wczesne średniowiecze / osada	Stanowiska archeologiczne: 0.01 ha - 0.5 ha	
116.	116	Legnickie Pole	8/16/79-21	halsztat / ślad osadnictwa; późne średniowiecze / ślad osadnictwa	Stanowiska archeologiczne: 0.01 ha - 0.5 ha	

117.	117	Biskupice	8/40/79-21	epoka brązu – okres halszacki / osada; wczesne średniowiecze / osada; późne średniowiecze / osada	Stanowiska archeologiczne: 0.01 ha - 0.5 ha	
118.	118	Czarnków	8/46/79-21	epoka brązu – okres halszacki / osada	Stanowiska archeologiczne: > 0.5 ha	105/654/72
119.	119	Mikołajowice	8/95/79-21	V okres epoki brązu – halsztat / osada	Stanowiska archeologiczne: > 0.5 ha	
120.	120	Lubień	8/139/79-21	V okres epoki brązu / cmentarzysko	Stanowiska archeologiczne: 0.01 ha - 0.5 ha	72/416/69
121.	121	Ogonowice	8/143/79-21	okres wpływów rzymskich / ślad osadnictwa	Stanowiska archeologiczne: archiwalne bez lokalizacji	
122.	122	Bartoszew	9/27/78-20	epoka brązu / osada	Stanowiska archeologiczne: archiwalne bez lokalizacji	
123.	123	Nowa Wieś Legnicka	9/45/78-20	pradzieje / ślad osadnictwa; wczesne średniowiecze XIII wiek / ślad osadnictwa	Stanowiska archeologiczne: archiwalne z lokalizacją	
124.	124	Gniewomierz	9/5/78-21	pradzieje / ślad osadnictwa; wczesne średniowiecze XII-XIII wiek / osada	Stanowiska archeologiczne: < 0.01 ha	
125.	125	Koskowice	9/50/78-21	neolit / ślad osadnictwa; chronologia nieokreślona / osada; pradzieje / ślad osadnictwa; wczesne średniowiecze VIII-IX wiek / osada	Stanowiska archeologiczne: 0.01 ha - 0.5 ha	
126.	126	Kłębanowice	9/58/78-21	okres wpływów rzymskich / punkt osadniczy; pradzieje / punkt osadniczy	Stanowiska archeologiczne: 0.01 ha - 0.5 ha	
127.	127	Koisków	9/33/79-20	pradzieje / ślad osadnictwa	Stanowiska archeologiczne: > 0.5 ha	
128.	128	Raczkowa	9/9/79-21	epoka kamienia / ślad osadnictwa; V okres epoki brązu – halsztat / osada; wczesne średniowiecze /	Stanowiska archeologiczne: <	

				osada; okres nowożytny XVI wiek / osada	0.01 ha	
129.	129	Legnickie Pole	9/18/79-21	średniowiecze? / ślad osadnictwa	Stanowiska archeologiczne: > 0.5 ha	
130.	130	Biskupice	9/32/79-21	epoka brązu – okres halszacki / osada; wczesne średniowiecze / ślad osadnictwa	Stanowiska archeologiczne: < 0.01 ha	
131.	131	Lubień	9/138/79-21	chronologia nieokreślona / ślad osadnictwa	Stanowiska archeologiczne: archiwalne bez lokalizacji	104/653/72
132.	132	Ogonowice	9/144/79-21	wczesne średniowiecze VI-VIII wiek / osada	Stanowiska archeologiczne: archiwalne bez lokalizacji	
133.	133	Mikołajowice	9/145/79-21	epoka kamienia / ślad osadnictwa	Stanowiska archeologiczne: archiwalne bez lokalizacji	
134.	134	Nowa Wieś Legnicka	10/46/78-20	średniowiecze? / ślad osadnictwa	Stanowiska archeologiczne: < 0.01 ha	
135.	135	Gniewomierz	10/7/78-21	pradzieje / osada; wczesne średniowiecze faza starsza / ślad osadnictwa; późne średniowiecze – okres nowożytny XIV-XVI wiek / ślad osadnictwa	Stanowiska archeologiczne: 0.01 ha - 0.5 ha	
136.	136	Bartoszków	10/36/78-21	okres wpływów rzymskich / ślad osadnictwa	Stanowiska archeologiczne: archiwalne bez lokalizacji	
137.	137	Kłębanowice	10/59/78-21	neolit / ślad osadnictwa; pradzieje / punkt osadniczy	Stanowiska archeologiczne: 0.01 ha - 0.5 ha	
138.	138	Koskowice	10/65/78-21	pradzieje / punkt osadniczy; późne średniowiecze / punkt osadniczy	Stanowiska archeologiczne: 0.01 ha - 0.5 ha	
139.	139	Koisków	10/36/79-20	pradzieje / ślad osadnictwa; późne średniowiecze / ślad osadnictwa	Stanowiska archeologiczne: < 0.01 ha	

140.	140	Raczkowa	10/10/79-21	halsztat / osada	Stanowiska archeologiczne: 0.01 ha - 0.5 ha	
141.	141	Legnickie Pole	10/20/79-21	pradzieje / ślad osadnictwa; okres nowożytny XVI wiek / osada	Stanowiska archeologiczne: 0.01 ha - 0.5 ha	
142.	142	Biskupice	10/36/79-21	epoka brązu – okres halsztacki / osada; okres wpływów rzymskich / osada; wczesne średniowiecze / ślad osadnictwa	Stanowiska archeologiczne: > 0.5 ha	
143.	143	Lubień	10/49/79-21	późne średniowiecze – okres nowożytny / dwór na wyspie otoczony fosą	Stanowiska archeologiczne: > 0.5 ha	
144.	144	Ogonowice	10/63/79-21	wczesne średniowiecze / osada; późne średniowiecze / osada	Stanowiska archeologiczne: > 0.5 ha	
145.	145	Mikołajowice	10/146/79-21	okres wpływów rzymskich / ślad osadnictwa	Stanowiska archeologiczne: archiwalne bez lokalizacji	
146.	146	Nowa Wieś Legnicka	11/59/78-20	późne średniowiecze XIII-XIV wiek / osada	Stanowiska archeologiczne: 0.01 ha - 0.5 ha	
147.	147	Bartoszków	11/2/78-21	chronologia nieokreślona / osada; okres wpływów rzymskich / osada	Stanowiska archeologiczne: 0.01 ha - 0.5 ha	99/647/72
148.	148	Gniewomierz	11/8/78-21	pradzieje / osada; wczesne średniowiecze faza starsza / osada; późne średniowiecze / osada	Stanowiska archeologiczne: 0.01 ha - 0.5 ha	
149.	149	Koskowice	11/66/78-21	późne średniowiecze – okres nowożytny XIV-XVI wiek / osada	Stanowiska archeologiczne: 0.01 ha - 0.5 ha	
150.	150	Koisków	11/37/79-20	pradzieje / ślad osadnictwa; późne średniowiecze / ślad osadnictwa	Stanowiska archeologiczne: < 0.01 ha	
151.	151	Raczkowa	11/11/79-21	epoka brązu / osada; wczesne średniowiecze / ślad	Stanowiska archeologiczne: 0.01	

				osadnictwa	ha - 0.5 ha	
152.	152	Legnickie Pole	11/21/79-21	V okres epoki brązu – halsztat / osada; wczesne średniowiecze / osada; późne średniowiecze / osada	Stanowiska archeologiczne: 0.01 ha - 0.5 ha	
153.	153	Biskupice	11/39/79-21	wczesne średniowiecze / osada	Stanowiska archeologiczne: archiwalne z lokalizacją	
154.	154	Lubień	11/51/79-21	pradzieje / ślad osadnictwa; późne średniowiecze / osada	Stanowiska archeologiczne: > 0.5 ha	
155.	155	Ogonowice	11/65/79-21	neolit / ślad osadnictwa; późne średniowiecze – okres nowożytny XV-XVII wiek / osada	Stanowiska archeologiczne: > 0.5 ha	
156.	156	Mikołajowice	11/109/79-21	chronologia nieokreślona / wzniesienie sztuczne	Stanowiska archeologiczne: 0.01 ha - 0.5 ha	
157.	157	Nowa Wieś Legnicka	12/60/78-20	późne średniowiecze XIII-XIV wiek / ślad osadnictwa	Stanowiska archeologiczne: < 0.01 ha	
158.	158	Kłębanowice	12/63/78-21	pradzieje / punkt osadniczy; późne średniowiecze / ślad osadnictwa	Stanowiska archeologiczne: 0.01 ha - 0.5 ha	
159.	159	Koskowice	12/67/78-21	pradzieje / ślad osadnictwa; późne średniowiecze – okres nowożytny XIV-XVI wiek / osada?	Stanowiska archeologiczne: 0.01 ha - 0.5 ha	
160.	160	Gniewomierz	12/74/78-21	wczesne średniowiecze faza młodsza / punkt osadniczy	Stanowiska archeologiczne: 0.01 ha - 0.5 ha	
161.	161	Bartoszków	12/87/78-21	pradzieje / punkt osadniczy	Stanowiska archeologiczne: 0.01 ha - 0.5 ha	
162.	162	Koisków	12/38/79-20	okres wpływów rzymskich późny / punkt osadniczy; pradzieje / punkt osadniczy	Stanowiska archeologiczne: 0.01 ha - 0.5 ha	

163.	163	Raczkowa	12/12/79-21	neolit / ślad osadnictwa; pradzieje / osada	Stanowiska archeologiczne: 0.01 ha - 0.5 ha	
164.	164	Legnickie Pole	12/23/79-21	okres wpływów rzymskich / ślad osadnictwa; późne średniowiecze / ślad osadnictwa	Stanowiska archeologiczne: < 0.01 ha	
165.	165	Biskupice	12/33/79-21	halsztat / osada	Stanowiska archeologiczne: 0.01 ha - 0.5 ha	
166.	166	Lubień	12/37/79-21	wczesne średniowiecze / osada; późne średniowiecze / punkt osadniczy	Stanowiska archeologiczne: > 0.5 ha	
167.	167	Ogonowice	12/68/79-21	okres nowożytny / osada	Stanowiska archeologiczne: 0.01 ha - 0.5 ha	
168.	168	Mikołajowice	12/110/79-21	chronologia nieokreślona / osada	Stanowiska archeologiczne: archiwalne z lokalizacją	
169.	169	Gniewomierz	13/35/78-21	epoka brązu / osada; okres wpływów rzymskich / osada; wczesne średniowiecze / osada	Stanowiska archeologiczne: archiwalne z lokalizacją	
170.	170	Kłębanowice	13/64/78-21	neolit? / ślad osadnictwa; epoka brązu – okres halsztacki / osada; pradzieje / osada; wczesne średniowiecze faza młodsza / ślad osadnictwa	Stanowiska archeologiczne: > 0.5 ha	
171.	171	Koskowice	13/68/78-21	okres wpływów rzymskich wczesny / osada?; pradzieje / osada	Stanowiska archeologiczne: 0.01 ha - 0.5 ha	
172.	172	Bartoszków	13/88/78-21	późne średniowiecze – okres nowożytny / ślad osadnictwa	Stanowiska archeologiczne: < 0.01 ha	
173.	173	Koisków	13/39/79-20	pradzieje / osada	Stanowiska archeologiczne: < 0.01 ha	
174.	174	Legnickie Pole	13/24/79-21	pradzieje / ślad osadnictwa; późne średniowiecze /	Stanowiska archeologiczne: 0.01	

				osada	ha - 0.5 ha	
175.	175	Raczkowa	13/27/79-21	halsztat / ślad osadnictwa	Stanowiska archeologiczne: <0.01 ha	
176.	176	Biskupice	13/28/79-21	neolit / ślad osadnictwa; epoka brązu – okres halsztacki / osada	Stanowiska archeologiczne: > 0.5 ha	
177.	177	Lubień	13/62/79-21	halsztat / osada; późne średniowiecze / osada	Stanowiska archeologiczne: 0.01 ha - 0.5 ha	
178.	178	Ogonowice	13/69/79-21	pradzieje / ślad osadnictwa; wczesne średniowiecze / ślad osadnictwa; okres nowożytny / punkt osadniczy	Stanowiska archeologiczne: 0.01 ha - 0.5 ha	
179.	179	Mikołajowice	13/108/79-21	wczesne średniowiecze / cmentarzysko szkieletowe	Stanowiska archeologiczne: archiwalne z lokalizacją	
180.	180	Nowa Wieś Legnicka	14/71/78-20	epoka kamienia / ślad osadnictwa; nieokreślona / osada; wczesne średniowiecze / osada	Stanowiska archeologiczne: 0.01 ha - 0.5 ha	
181.	181	Gniewomierz	14/11/78-21	neolit / ślad osadnictwa; epoka brązu / osada; okres wpływów rzymskich / osada; pradzieje / ślad osadnictwa; wczesne średniowiecze / ślad osadnictwa		
182.	182	Kłębanowice	14/48/78-21	V okres epoki brązu – okres halsztacki / osada?; wczesne średniowiecze faza starsza VIII-IX wiek / osada; wczesne średniowiecze faza młodsza XI-XII wiek / osada		
183.	183	Koskowice	14/69/78-21	pradzieje / ślad osadnictwa; późne średniowiecze / punkt osadniczy		
184.	184	Bartoszków	14/90/78-21	pradzieje / ślad osadnictwa		
185.	185	Koisków	14/40/79-20	pradzieje / punkt osadniczy		

186.	186	Legnickie Pole	14/22/79-21	późne średniowiecze XIV-XV wiek / wieża mieszkalna		
187.	187	Biskupice	14/41/79-21	epoka brązu – okres halsztacki / osada		
188.	188	Lubień	14/61/79-21	późne średniowiecze / osada		
189.	189	Ogonowice	14/76/79-21	chronologia nieokreślona / osada; wczesne średniowiecze / ślad osadnictwa		
190.	190	Raczkowa	14/135/79-21	wczesne średniowiecze VIII-IX/X / osada		
191.	191	Mikołajowice	14/147/79-21	neolit / ślad osadnictwa		
192.	192	Gniewomierz	15/20/78-21	neolit? / osada; wczesne średniowiecze faza starsza / ślad osadnictwa; późne średniowiecze – okres nowożytny XIV-XVI wiek / ślad osadnictwa		
193.	193	Koskowice	15/70/78-21	chronologia nieokreślona / osada; pradzieje / punkt osadniczy; późne średniowiecze / ślad osadnictwa		
194.	194	Raczkowa	15/34/79-20	okres wpływów rzymskich późny / ślad osadnictwa		
195.	195	Lubień	15/43/79-21	halsztat / osada; późne średniowiecze / punkt osadniczy		
196.	196	Ogonowice	15/78/79-21	V okres epoki brązu – halsztat / osada; późne średniowiecze / osada		
197.	197	Legnickie Pole	15/79/79-21	V okres epoki brązu – halsztat / osada; wczesne średniowiecze / ślad osadnictwa		
198.	198	Mikołajowice	15/148/79-21	III okres epoki brązu / ślad osadnictwa		
199.	199	Biskupice	15/174/79-21	średniowiecze / ślad osadnictwa		

200.	200	Gniewomierz	16/10/78-21	neolit / osada; III-IV okres epoki brązu / osada; późne średniowiecze / osada		
201.	201	Kłębanowice	16/61/78-21	pradzieje / punkt osadniczy; późne średniowiecze / ślad osadnictwa		
202.	202	Koskowice	16/71/78-21	pradzieje / punkt osadniczy		
203.	203	Bartoszków	16/93/78-21	pradzieje / ślad osadnictwa		
204.	204	Gniewomierz	16/102/78-21	epoka brązu – okres halsztacki / osada; pradzieje / ślad osadnictwa; późne średniowiecze / osada		
205.	205	Raczkowa	16/35/79-20	wczesne średniowiecze / ślad osadnictwa; późne średniowiecze – okres nowożytny XIV-XVI wiek / osada		
206.	206	Lubień	16/57/79-21	wczesne średniowiecze / osada		
207.	207	Strachowice	16/80/79-21	średniowiecze? - okres nowożytny / ruiny budowli (wieża mieszkalna)		
208.	208	Ogonowice	16/82/79-21	epoka brązu – halsztat / osada		
209.	209	Mikołajowice	16/149/79-21	chronologia nieokreślona / ślad osadnictwa; wczesne średniowiecze / ślad osadnictwa		
210.	210	Biskupice	16/175/79-21	pradzieje / ślad osadnictwa; średniowiecze / punkt osadniczy		
211.	211	Koskowice	17/72/78-21	późne średniowiecze / ślad osadnictwa	Stanowiska archeologiczne: < 0.01 ha	
212.	212	Gniewomierz	17/75/78-21	pradzieje / ślad osadnictwa	Stanowiska archeologiczne: < 0.01 ha	

213.	213	Bartosów	17/94/78-21	neolit / ślad osadnictwa; okres wpływów rzymskich / osada; pradzieje / ślad osadnictwa; wczesne średniowiecze faza starsza / osada; wczesne średniowiecze faza młodsza / ślad osadnictwa	Stanowiska archeologiczne: > 0.5 ha	
214.	214	Legnickie Pole	17/105/78-21	mezolit? / ślad osadnictwa; późne średniowiecze / osada	Stanowiska archeologiczne: 0.01 ha - 0.5 ha	
215.	215	Raczkowa	17/76/79-20	średniowiecze / ślad osadnictwa	Stanowiska archeologiczne: 0.01 ha - 0.5 ha	
216.	216	Lubień	17/50/79-21	epoka brązu – halsztat / punkt osadniczy; późne średniowiecze / osada	Stanowiska archeologiczne: > 0.5 ha	
217.	217	Legnickie Pole	17/141/79-21	halsztat / cmentarzysko	Stanowiska archeologiczne: archiwalne bez lokalizacji	
218.	218	Mikołajowice	17/150/79-21	halsztat / cmentarzysko	Stanowiska archeologiczne: archiwalne bez lokalizacji	
220.	219	Biskupice	17/176/79-21	chronologia nieokreślona / ślad osadnictwa	Stanowiska archeologiczne: 0.01 ha - 0.5 ha	
221.	220	Kłębanowice	18/25/78-21	okres halsztański / osada; pradzieje / ślad osadnictwa; wczesne średniowiecze faza młodsza / osada; późne średniowiecze / osada	Stanowiska archeologiczne: > 0.5 ha	
222.	221	Koskowice	18/73/78-21	chronologia nieokreślona / osada; wczesne średniowiecze faza młodsza / osada; późne średniowiecze / osada	Stanowiska archeologiczne: > 0.5 ha	
223.	222	Gniewomierz	18/77/78-21	pradzieje / osada (?)	Stanowiska archeologiczne: 0.01 ha - 0.5 ha	
224.	223	Mikołajowice	18/151/79-21	halsztat / osada	Stanowiska archeologiczne:	

					archiwalne bez lokalizacji	
225.	224	Raczkowa	18/172/79-21	średniowiecze / ślad osadnictwa	Stanowiska archeologiczne: 0.01 ha - 0.5 ha	
226.	225	Biskupice	18/177/79-21	pradzieje / ślad osadnictwa; średniowiecze / ślad osadnictwa	Stanowiska archeologiczne: < 0.01 ha	
227.	226	Lubień	18/186/79-21	okres wpływów rzymskich II-IV wiek / osada; wczesne średniowiecze XI-XIII wiek / osada	Stanowiska archeologiczne: > 0.5 ha	
228.	227	Koskowice	19/76/78-21	pradzieje / ślad osadnictwa	Stanowiska archeologiczne: < 0.01 ha	
229.	228	Gniewomierz	19/78/78-21	okres wpływów rzymskich późny / ślad osadnictwa	Stanowiska archeologiczne: < 0.01 ha	
230.	229	Mikołajowice	19/152/79-21	wczesne średniowiecze XI-XII wiek / skarb	Stanowiska archeologiczne: archiwalne bez lokalizacji	
231.	230	Raczkowa	19/173/79-21	V okres epoki brązu – halsztat / cmentarzysko?; wczesne średniowiecze / ślad osadnictwa	Stanowiska archeologiczne: 0.01 ha - 0.5 ha	
232.	231	Biskupice	19/178/79-21	wczesne średniowiecze / osada	Stanowiska archeologiczne: 0.01 ha - 0.5 ha	
233.	232	Gniewomierz	20/79/78-21	późne średniowiecze – okres nowożytny XIV-XVI wiek / osada	Stanowiska archeologiczne: 0.01 ha - 0.5 ha	
234.	233	Koskowice	20/81/78-21	późne średniowiecze – okres nowożytny XIV-XVI wiek / ślad osadnictwa	Stanowiska archeologiczne: < 0.01 ha	
235.	234	Mikołajowice	20/153/79-21	wczesne średniowiecze / osada	Stanowiska archeologiczne: archiwalne bez lokalizacji	

236.	235	Gniewomierz	21/80/78-21	okres wpływów rzymskich późny / osada (?); pradzieje / ślad osadnictwa; późne średniowiecze / ślad osadnictwa	Stanowiska archeologiczne: > 0.5 ha	
237.	236	Koskowice	21/82/78-21	pradzieje / punkt osadniczy	Stanowiska archeologiczne: > 0.5 ha	
238.	237	Mikołajowice	21/91/79-21	późne średniowiecze / osada	Stanowiska archeologiczne: 0.01 ha - 0.5 ha	
239.	238	Koskowice	22/83/78-21	późne średniowiecze – okres nowożytny XIV-XVI wiek / punkt osadniczy	Stanowiska archeologiczne: > 0.5 ha	
240.	239	Gniewomierz	22/89/78-21	późne średniowiecze – okres nowożytny / osada (?)	Stanowiska archeologiczne: 0.01 ha - 0.5 ha	
241.	240	Mikołajowice	22/93/79-21	V okres epoki brązu – halsztat / osada; późne średniowiecze / osada	Stanowiska archeologiczne: > 0.5 ha	
242.	241	Koskowice	23/86/78-21	pradzieje / punkt osadniczy	Stanowiska archeologiczne: 0.01 ha - 0.5 ha	
243.	242	Gniewomierz	23/91/78-21	późne średniowiecze – okres nowożytny XV-XVI wiek / ślad osadnictwa	Stanowiska archeologiczne: < 0.01 ha	
244.	243	Mikołajowice	23/96/79-21	V okres epoki brązu – halsztat / osada; późne średniowiecze / osada	Stanowiska archeologiczne: > 0.5 ha	
245.	244	Koskowice	24/95/78-21	późne średniowiecze / ślad osadnictwa	Stanowiska archeologiczne: < 0.01 ha	
246.	245	Mikołajowice	24/97/79-21	pradzieje / ślad osadnictwa; późne średniowiecze / osada	Stanowiska archeologiczne: > 0.5 ha	
247.	246	Koskowice	25/96/78-21	wczesne średniowiecze faza młodsza / ślad	Stanowiska archeologiczne: >	

				osadnictwa; późne średniowiecze / osada	0.5 ha	
248.	247	Mikołajowice	25/98/79-21	okres wpływów rzymskich / cmentarzysko; późne średniowiecze XIII-XIV wiek / osada	Stanowiska archeologiczne: > 0.5 ha	
249.	248	Koskowice	26/97/78-21	pradzieje / osada?; wczesne średniowiecze faza młodsza / osada	Stanowiska archeologiczne: > 0.5 ha	
250.	249	Mikołajowice	26/99/79-21	późne średniowiecze / osada	Stanowiska archeologiczne: 0.01 ha - 0.5 ha	
251.	250	Koskowice	27/98/78-21	okres wpływów rzymskich późny / osada; pradzieje / osada?; wczesne średniowiecze faza starsza / osada; wczesne średniowiecze faza młodsza / ślad osadnictwa; późne średniowiecze / ślad osadnictwa	Stanowiska archeologiczne: > 0.5 ha	
252.	251	Mikołajowice	27/102/79-21	okres nowożytny XVII wiek / osada	Stanowiska archeologiczne: > 0.5 ha	
253.	252	Koskowice	28/99/78-21	pradzieje / ślad osadnictwa; wczesne średniowiecze IX-X wiek / osada	Stanowiska archeologiczne: 0.01 ha - 0.5 ha	
254.	253	Mikołajowice	28/107/79-21	epoka kamienia / ślad osadnictwa; okres wpływów rzymskich / osada; wczesne średniowiecze faza młodsza / ślad osadnictwa	Stanowiska archeologiczne: > 0.5 ha	
255.	254	Koskowice	29/100/78-21	pradzieje / punkt osadniczy; wczesne średniowiecze / punkt osadniczy	Stanowiska archeologiczne: 0.01 ha - 0.5 ha	
256.	255	Mikołajowice	29/112/79-21	średniowiecze / punkt osadniczy	Stanowiska archeologiczne: 0.01 ha - 0.5 ha	
257.	256	Mikołajowice	30/114/79-21	późne średniowiecze / osada	Stanowiska archeologiczne: 0.01 ha - 0.5 ha	

258.	257	Mikołajowice	31/115/79-21	średniowiecze XIII wiek / ślad osadnictwa	Stanowiska archeologiczne: < 0.01 ha	
259.	258	Mikołajowice	32/117/79-21	neolit / osada; późne średniowiecze XIII-XV wiek / osada	Stanowiska archeologiczne: 0.01 ha - 0.5 ha	
260.	259	Mikołajowice	33/118/79-21	wczesne średniowiecze / osada; późne średniowiecze / punkt osadniczy	Stanowiska archeologiczne: 0.01 ha - 0.5 ha	
261.	260	Mikołajowice	34/119/79-21	epoka brązu / punkt osadniczy; wczesne średniowiecze / punkt osadniczy	Stanowiska archeologiczne: 0.01 ha - 0.5 ha	
262.	261	Mikołajowice	35/122/79-21	halsztat / osada; pradzieje / ślad osadnictwa; późne średniowiecze / osada	Stanowiska archeologiczne: > 0.5 ha	
263.	262	Mikołajowice	36/181/79-21	pradzieje / ślad osadnictwa; neolit (kultura amfor kulistych) / osada; neolit (kultura pucharów lejkowatych) / ślad osadnictwa; chronologia nieokreślona (kultura unietycka) / osada; chronologia nieokreślona (kultura przeworska) / osada	Stanowiska archeologiczne: 0.01 ha - 0.5 ha	
264.	263	Mikołajowice	37/184/79-21	pradzieje / osada; późne średniowiecze / ślad osadnictwa	Stanowiska archeologiczne: 0.01 ha - 0.5 ha	
265.	264	Mikołajowice	38/185/79-21	średniowiecze? / pole górnictwa złota?	Stanowiska archeologiczne: 0.01 ha - 0.5 ha	

TABELA NR 30.

GMINNA EWIDENCJA ZABYTKÓW – WRZESIEŃ 2013 (OBSZARY OCHRONY KONSERWATORSKIEJ WPISANE DO REJESTU ZABYTKÓW I DO EWIDENCJI)

L.p.	Miejscowość	Obszar	Lokalizacja	Rodzaj	Wpis do rejestru
1.	Gniewomierz	Cmentarz przykościelny	w centrum wsi, wokół kościoła filialnego p.w. św. Antoniego, otoczony murem z bramami	Cmentarze	A/1584/876/L z dnia 1990.02.16

2.	Kłębanowice	Cmentarz przykościelny	w centralnej części nawsia, wokół kościoła filialnego p.w. św. Jadwigi, otoczony murem z bramą	Cmentarze	A/2025/856/L z dnia 1990.02.16
3.	Koskowice	Cmentarz przykościelny	w zachodniej części nawsia, wokół kościoła parafialnego p.w. św. Michała Archaniola, otoczony murem z bramami	Cmentarze	A/2069/857/L z dnia 1990.02.16
4.	Legnickie Pole	Aleja lipowa	ul. Księżnej Anny	Parki, ogrody	A/3040/702/L z dnia 1986.06.25
5.	Legnickie Pole	Ogród klasztorny, ob. teren zielony przy Domu Pomocy Społecznej	ul. Benedyktynów	Parki, ogrody	A/3039/478/L z dnia 1976.07.17
6.	Legnickie Pole	Cmentarz parafialny	ul. Henryka Brodatego	Cmentarze	A/2204/838/L z dnia 1990.02.16
7.	Legnickie Pole	Cmentarz przykościelny, ob. teren Muzeum Bitwy Legnickiej Oddział Muzeum Miedzi w Legnicy	pl. Henryka Pobożnego	Cmentarze	A/2203/839/L z dnia 1990.02.16
8.	Legnickie Pole	Cmentarz wojenny, ob. miejsce pocmentarne z obeliskiem	ul. Janczarska	Cmentarze	
9.	Mikołajowice	Cmentarz przykościelny	w centrum wsi, na przeciwko nr 20, wokół kościoła p.w. Matki Boskiej Częstochowskiej, otoczony murem z bramą	Cmentarze	
10.	Nowa Wieś Legnicka	Cmentarz przykościelny	w północnej części wsi, wokół kościoła filialnego p.w. św. Bartłomieja, otoczony murem z bramą	Cmentarze	A/2247/866/L z dnia 1990.02.16
11.	Taczalin	Cmentarz przykościelny	na niewielkim wzniesieniu pośrodku wsi, w jej pn. części; wokół kościoła filialnego p.w. Nawiedzenia NMP, otoczony murem z bramą	Cmentarze	A/2491/858/L z dnia 1990.02.16

TABELA NR 31.

GMINNA EWIDENCJA ZABYTKÓW – WRZESIEŃ 2013 (STREFY OBSERWACJI ARCHEOLOGICZNEJ I OBSZARY OCHRONY KRAJOBRAZU KULTUROWEGO WPISANE DO REJESTU ZABYTKÓW I DO EWIDENCJI).

L.p.	Miejscowość	Obszar	Lokalizacja	Rodzaj	Wpis do rejestru
1.	Bartoszków	Strefa obserwacji archeologicznej	wieś w granicach nowożytnego siedliska	Strefy obserwacji archeologicznej	

2.	Biskupice	Strefa archeologicznej obserwacji	wieś z folwarkiem w granicach nowożytnego siedliska	Strefy archeologicznej obserwacji	
3.	Czarnków	Strefa archeologicznej obserwacji	północna część wsi (d.Tschirschkau) z folwarkiem wymienianym w 1413 r. w granicach nowożytnego siedliska	Strefy archeologicznej obserwacji	
4.	Czarnków	Strefa archeologicznej obserwacji	południowa część wsi (d.Tschirschkau) z folwarkiem nr 9	Strefy archeologicznej obserwacji	
5.	Gniewomierz	Historyczny układ ruralistyczny		Strefy ochrony konserwatorskiej	
6.	Gniewomierz	Strefa archeologicznej obserwacji	obszar przysiółka Psary oraz teren folwarku (ob. nie istniejącego)	Strefy archeologicznej obserwacji	
7.	Gniewomierz	Strefa archeologicznej obserwacji	obszar wsi w granicach nowożytnego siedliska	Strefy archeologicznej obserwacji	
8.	Kłębanowice	Historyczny układ ruralistyczny		Strefy ochrony konserwatorskiej	
9.	Kłębanowice	Strefa archeologicznej obserwacji	wieś w granicach nowożytnego siedliska	Strefy archeologicznej obserwacji	
10.	Koisków	Strefa archeologicznej obserwacji	Mąkolice- przysiółek, w granicach nowożytnego siedliska	Strefy archeologicznej obserwacji	
11.	Koisków	Strefa archeologicznej obserwacji	folwark i wieś w granicach nowożytnego siedliska	Strefy archeologicznej obserwacji	
12.	Koskowice	Historyczny układ ruralistyczny		Strefy ochrony konserwatorskiej	
13.	Koskowice	Strefa archeologicznej obserwacji	wieś w granicach nowożytnego siedliska	Strefy archeologicznej obserwacji	
14.	Księginice	Historyczny układ ruralistyczny		Strefy ochrony konserwatorskiej	
15.	Księginice	Strefa archeologicznej obserwacji	wieś w granicach nowożytnego siedliska	Strefy archeologicznej obserwacji	
16.	Legnickie Pole	Ośrodek historyczny miasta		Strefy ścisłej ochrony konserwatorskiej	A/2647/512 z dnia 1958.12.01
17.	Legnickie Pole	Historyczny układ ruralistyczny przysiółka	obszar folwarku z relikdami średniowiecznej wieży mieszkalnej	Strefy ochrony konserwatorskiej	

		Racimierz (Legnickie Pole)			
18.	Legnickie Pole	Obszar ochrony krajobrazu kulturowego	obszar na wschód, południe i zachód od miejscowości, zamknięty linią drogi krajowej - autostrady A4, linią potoku Wierzbiak oraz drogami polnymi	Strefy ochrony krajobrazu	
19.	Legnickie Pole	Strefa obserwacji archeologicznej	przysiółek Janiszów, w granicach siedliska nowożytniej wsi	Strefy obserwacji archeologicznej	
20.	Legnickie Pole	Strefa obserwacji archeologicznej	przysiółek Racimierz w granicach siedliska nowożytniej wsi	Strefy obserwacji archeologicznej	
21.	Legnickie Pole	Strefa obserwacji archeologicznej	obszar w granicach siedliska nowożytniej wsi	Strefy obserwacji archeologicznej	
22.	Legnickie Pole	Strefa obserwacji archeologicznej	obszar dawnej kopalni złota	Strefy obserwacji archeologicznej	
23.	Lubień	Historyczny układ ruralistyczny		Strefy ochrony konserwatorskiej	
24.	Lubień	Obszar ochrony krajobrazu kulturowego	otoczenie zespołu dworsko-folwarcznego, sąsiadujące od zach. i pn. z użytkowanym i rozbudowywanym kamieniołomem bazaltu	Strefy ochrony krajobrazu	
25.	Lubień	Strefa obserwacji archeologicznej	w granicach nowożytnego (obecnego) siedliska	Strefy obserwacji archeologicznej	
26.	Lubień	Strefa ścisłej ochrony archeologicznej	obszar dworu i folwarku	Strefa ścisłej ochrony stanowiska archeologicznego	
27.	Mikołajowice	Historyczny układ ruralistyczny		Strefy ochrony konserwatorskiej	
28.	Mikołajowice	Strefa obserwacji archeologicznej	obszar w granicach nowożytnego siedliska	Strefy obserwacji archeologicznej	
29.	Nowa Wieś Legnicka	Strefa obserwacji archeologicznej	w granicach nowożytnego siedliska	Strefy obserwacji archeologicznej	
30.	Ogonowice	Historyczny układ ruralistyczny		Strefy ochrony konserwatorskiej	
31.	Ogonowice	Strefa obserwacji	zachodnia część nowożytnego siedliska	Strefy obserwacji	

		archeologicznej		archeologicznej	
32.	Raczkowa	Strefa obserwacji archeologicznej	w granicach nowożytnego siedliska	Strefy obserwacji archeologicznej	
33.	Strachowice	Strefa obserwacji archeologicznej	obszar folwarku wzm. w średniowieczu	Strefy obserwacji archeologicznej	
34.	Taczalin	Historyczny układ ruralistyczny		Strefy ochrony konserwatorskiej	
35.	Taczalin	Strefa obserwacji archeologicznej	w granicach nowożytnego siedliska	Strefy obserwacji archeologicznej	

SPIS TABEL SCHEMATÓW I WYKRESÓW.

Lp.	Nazwa	Tytuł schematu, tabeli, wykresu	Strona
1	Tabela Nr 1.	Środki pozyskane z budżetu Unii Europejskiej w gminie Legnickie Pole w latach 2010-2014 (w zł. polskich).	strona 12
2	Tabela Nr 2.	Wykaz oznaczenia terenu.	strona 19
3	Tabela Nr 3.	Wykaz dróg krajowych i powiatowych w gminie Legnickie Pole.	strona 20
4	Tabela Nr 4.	Wykaz dróg gminnych w gminie Legnickie Pole.	strona 21
5	Tabela Nr 5.	Wykaz obowiązujących miejscowych planów zagospodarowania przestrzennego w gminie Legnickie Pole.	strony 28-36
6	Tabela Nr 6.	Długość sezonu grzewczego oraz średnia miesięczna temperatura na obszarze gminy Legnickie Pole.	strona 41
7	Tabela Nr 7.	Struktura własności lasów na terenie gminy Legnickie Pole w 2012r.	strona 45
8	Tabela Nr 8.	Strefy ochrony konserwatorskiej na terenie gminy Legnickie Pole.	strona 54
9	Tabela Nr 9.	Liczba ludności gminy Legnickie Pole w poszczególnych miejscowościach.	strona 58
10	Tabela Nr 10.	Struktura ludności gminy Legnickie Pole na tle powiatu, województwa i kraju.	strona 61
11	Tabela Nr 11.	Ludność gminy Legnickie Pole wg płci w latach 2008-2013.	strona 63
12	Tabela Nr 12.	Ludność gminy Legnickie Pole wg wieku ekonomicznego w latach 2008-2013.	strona 64
13	Tabela Nr 13.	Wskaźniki obciążenia demograficznego gminy Legnickie Pole w latach 2008-2013.	strona 64
14	Tabela Nr 14.	Wyposażenie mieszkań w urządzenia techniczno - sanitarne w gminie Legnickie Pole w latach 2008-2013.	strona 65
15	Tabela Nr 15.	Wyposażenie mieszkań w urządzenia techniczno - sanitarne w gminie Legnickie Pole w latach 2008-2013.	strona 66
16	Tabela Nr 16.	Rynek pracy w gminie Legnickie Pole w latach 2010-2012	strona 68
17	Tabela Nr 17.	Szlaki piesze.	strona 74
18	Tabela Nr 18.	Szlaki rowerowe.	strona 76
19	Tabela Nr 19.	Charakterystyka złóż wg systemu Midas na tereni gminy Legnickie Pole.	strona 87
20	Tabela Nr 20.	Wykaz materiałów planistycznych wykorzystanych przy opracowaniu "Studium uwarunkowań i kierunków zagospodarowania przestrzennego gminy Legnickie Pole 2014-2015"	strona 97
21	Tabela Nr 21.	Zespoły przyrodniczo - krajobrazowe na terenie gminy Legnickie Pole.	strona 96
22	Tabela Nr 22.	Pomniki przyrody na terenie gminy Legnickie Pole.	strona 99
23	Tabela Nr 23.	Wykaz obiektów wpisanych do rejestru zabytków nieruchomych.	strona 103

24	Tabela Nr 24.	Gminna Ewidencja Zabytków	strona 105
25	Tabela Nr 25.	Powierzchnia obrębów geodezyjnych gminy Legnickie Pole.	strona 113
26	Tabela Nr 26.	GEZ - wrzesień 2013 (budynki i obiekty wpisane do rejestru zabytków).	strona 115
27	Tabela Nr 27.	GEZ - wrzesień 2013 (budynki i obiekty wpisane do rejestru ewidencji).	strona 117
28	Tabela Nr 28.	GEZ - wrzesień 2013 (stanowiska archeologiczne wpisane do rejestru zabytków).	strona 138
29	Tabela Nr 29.	GEZ - wrzesień 2013 (stanowiska archeologiczne wpisane do rejestru ewidencji).	strona 141
30	Tabela Nr 30.	GEZ - wrzesień 2013 (obszary ochrony konserwatorskiej wpisane do rejestru zabytków i do ewidencji).	strona 165
31	Tabela Nr 31.	GEZ - wrzesień 2013 (strefy obserwacji archeologicznej i obszary ochrony krajobrazu kulturowego wpisane do rejestru zabytków i do ewidencji).	strona 166

1	Schemat 1.	Plan Podstrefy Legnickie Pole.	strona 10
2	Schemat 2.	Plan Podstrefy Legnickie Pole.	strona 10
3	Schemat 3.	Gmina Legnickie Pole.	strona 15
4	Schemat 4.	Położenie gminy Legnickie Pole na tle województwa dolnośląskiego.	strona 16
5	Schemat 5.	Położenie gminy Legnickie Pole na tle powiatu legnickiego.	strona 16
6	Schemat 6.	Położenie gminy Legnickie Pole na tle gmin sąsiednich.	strona 17
7	Schemat 7.	Obręby geodezyjne w gminie Legnickie Pole.	strona 17
8	Schemat 8.	Podział fizycznogeograficzny.	strona 37
9	Schemat 9.	Rzeźba terenu.	strona 38
10	Schemat 10.	Średni roczny rozkład częstotliwości wiatru w okresie 1996-2005.	strona 40
11	Schemat 11.	Surowce skalne i obszary górnicze na terenie gminy Legnickie Pole.	strona 43
12	Schemat 12.	System zintegrowanej ochrony walorów przyrodniczych, krajobrazowych i kulturowych.	strona 50
13	Schemat 13.	Liczba ludności gminy Legnickie Pole w poszczególnych miejscowościach.	strona 59
14	Schemat 14.	Trasy szlaków turystycznych w gminie Legnickie Pole.	strona 77
15	Schemat 15.	Szlak Tarninów.	strona 77

1	Wykres 1.	Korzystający z sieci wodociągowej w % ogółu ludności w latach 2008-2012.	strona 22
2	Wykres 2.	Zużycie wody w gospodarstwach domowych na 1 mieszkańca w m ³ w latach 2008-2012.	strona 22

3	Wykres 3.	Korzystający z sieci kanalizacyjnej w % ogółu ludności w latach 2008-2012.	strona 23
4	Wykres 4.	Kompleksy gruntów ornych na terenie gminy Legnickie Pole.	strona 41
5	Wykres 5.	Kompleksy użytków zielonych.	strona 41
6	Wykres 6.	Struktura własności lasów na terenie gminy Legnickie Pole w 2012r.	strona 44
7	Wykres 7.	Pozyskiwanie drewna ogółem w gminie Legnickie Pole w latach 2008-2012.	strona 44
8	Wykres 8.	Udział procentowy gatunków drzew przydrożnych w gminie Legnickie Pole	strona 46
9	Wykres 9.	Udział drzew z poszczególnych grup wiekowych w gminie Legnickie Pole	strona 46
10	Wykres 10.	Kompleksy gruntów ornych.	strona 52
11	Wykres 11.	Kompleksy użytków zielonych.	strona 52
12	Wykres 12.	Ludność gminy Legnickie Pole w latach 2010-2013.	strona 60
13	Wykres 13.	Struktura grup wiekowych gminy Legnickie Pole w latach 2010-2013	strona 63