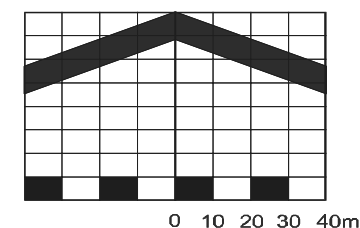


MIEJSCOWY PLAN ZAGOSPODAROWANIA PRZESTRZENNEGO
DLA LOKALIZACJI INWESTYCJI CELU PUBLICZNEGO,
JAKĄ JEST DWUTOROWA NAPOWIETRZNA
LINIA ELEKTROENERGETYCZNA 400 kV
MIKUŁOWA - CZARNA W GMINIE LEGNICKIE POLE



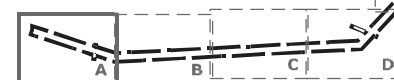
SKALA 1:2000

LEGENDA:

USTALENIA PLANU:

- GRANICA OBSZARU
OBJĘTEGO PLANEM
- R TERENY ROLNICZE
- PU TERENY ZABUDOWY USŁUGOWEJ, OBIEKTÓW
PRODUKCYJNYCH, SKŁADÓW I MAGAZYNÓW
- ZL LASY
- WS WODY POWIERZCHNIOWE
- KD- TERENY DRÓG PUBLICZNYCH
klasy: A-autostrada, Z-zbiorcza, D-dojazdowa
- KDW TERENY DRÓG WEWNĘTRZNYCH
- E TERENY INFRASTRUKTURY TECHNICZNEJ
ELEKTROENERGETYKI
- LINIE ROZGRANICZAJĄCE
- NIEPRZEKRACZALNE LINIE
ZABUDOWY
- PAS TECHNOLOGICZNY LINII
ELEKTROENERGETYCZNEJ 400 kV
- OŚ LINII ELEKTROENERGETYCZNEJ
400 kV relacji Mikułowa - Czarna
- STREFA OCHRONY KONSERWATORSKIEJ
STANOWISKA ARCHEOLOGICZNEGO
- oznaczenia informacyjne:
strefa kontrolowana
od gazociągu DN 300, PN 6,3 MPa

- osie istniejących linii
elektroenergetycznych
- oznaczenie stanowiska
archeologicznego
- granica terenu górniczego "Taczalin II"
- obszary, na którym prawdopodobieństwo wystąpienia
powodzi jest wysokie i wynosi raz na 10 lat
- obszary, na którym prawdopodobieństwo wystąpienia
powodzi jest średnie i wynosi raz na 100 lat
- granica i obszar Zespołów Przyrodniczo - Krajobrazowych:
 - 1 - Dolina Uszewicy
 - 2 - Łąki Książęce
 - 3 - Złoty Las
- granica administracyjna gminy
- granica administracyjna obrębów
- nazwy obrębów
- nazwy gmin
- zakres zaktualizowanej mapy
w edycji cyfrowej
- zakres rysunku na
sąsiednim arkuszu

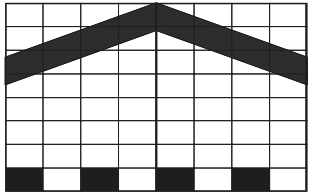


WYRYS Z PROJEKTU ZMIANY
STUDIUW UIKZP GMINY LEGNICKIE POLE
ZNAJDUJE SIĘ NA ARKUSZU F

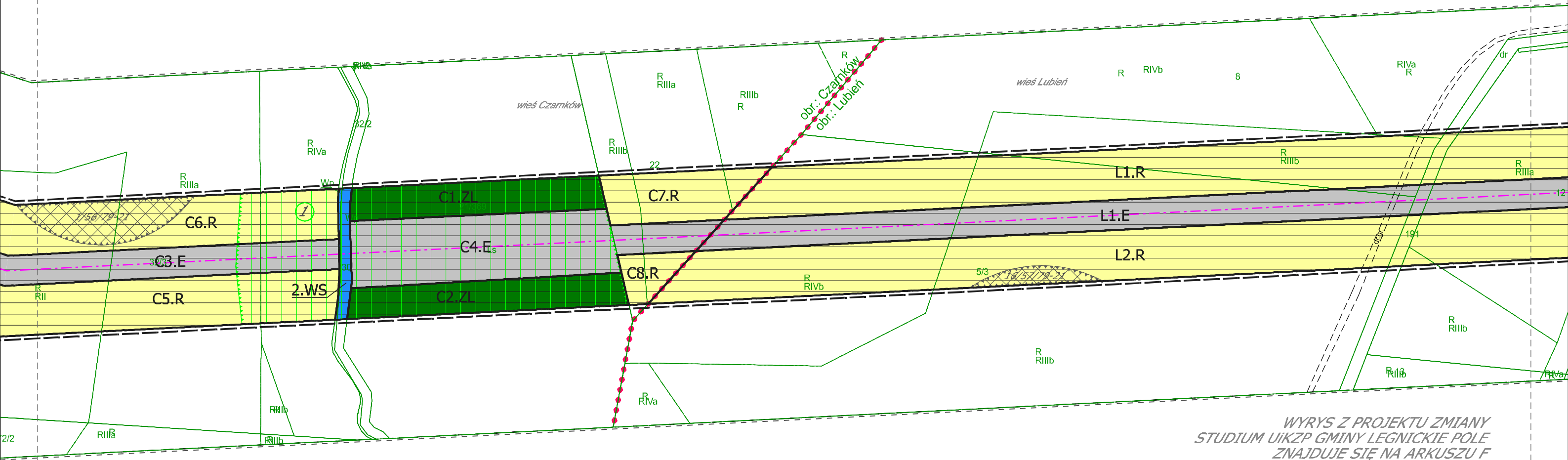
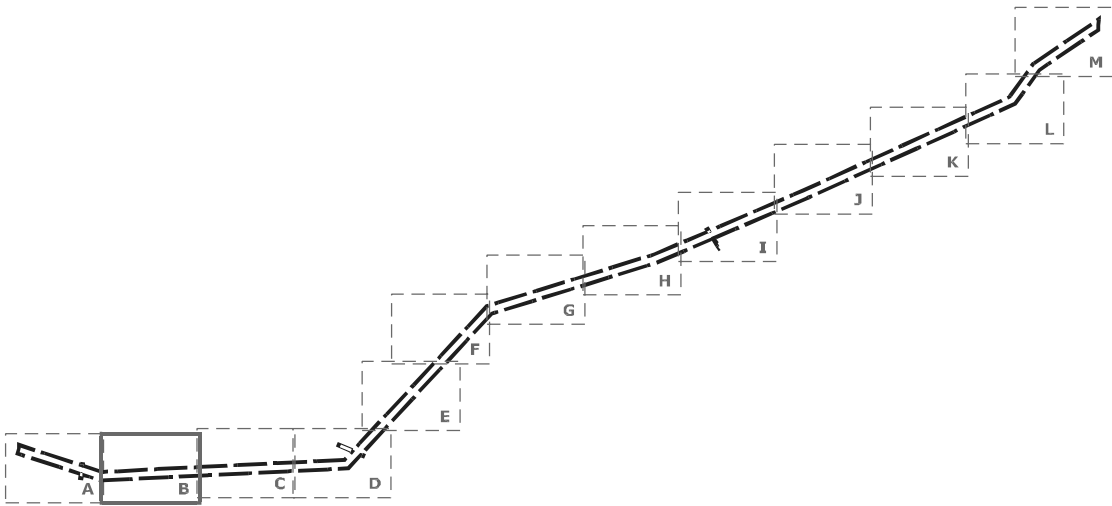
ZAŁĄCZNIK NR 1
DO UCHWAŁY NR
RADY GMINY LEGNICKIE POLE
Z DNIA2018 R.

ARKUSZ A

MIEJSCOWY PLAN ZAGOSPODAROWANIA PRZESTRZENNEGO
DLA LOKALIZACJI INWESTYCJI CELU PUBLICZNEGO,
JAKĄ JEST DWUTOROWA NAPOWIETRZNA
LINIA ELEKTROENERGETYCZNA 400 kV
MIKUŁOWA - CZARNA W GMINIE LEGNICKIE POLE



SKALA 1:2000



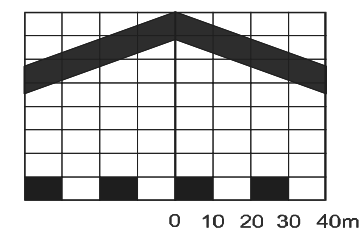
WYRYS Z PROJEKTU ZMIANY
STUDIU UIKZP GMINY LEGNICKIE POLE
ZNAJDUJE SIĘ NA ARKUSZU F

LEGENDA RYSUNKU PLANU MIEJSCOWEGO
ZNAJDUJE SIĘ NA ARKUSZU A

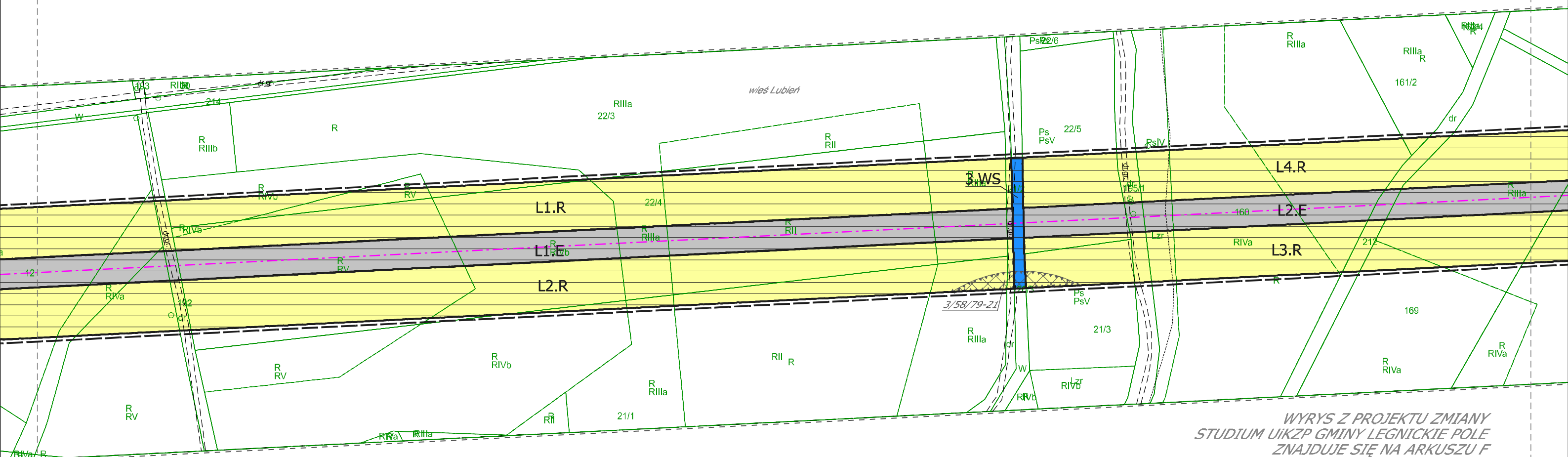
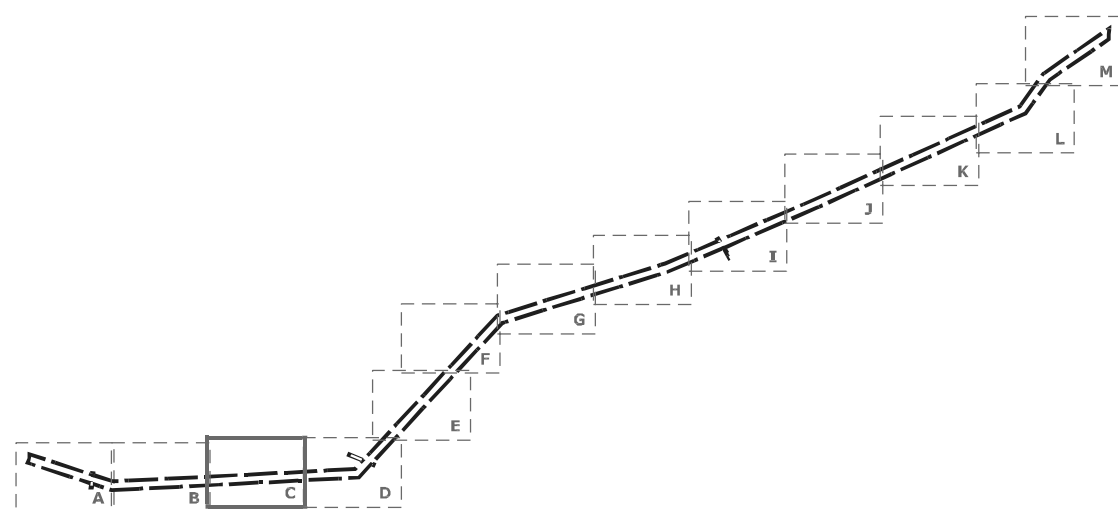
ZAŁĄCZNIK NR 1
DO UCHWAŁY NR
RADY GMINY LEGNICKIE POLE
Z DNIA2018 R.

ARKUSZ B

MIEJSCOWY PLAN ZAGOSPODAROWANIA PRZESTRZENNEGO
DLA LOKALIZACJI INWESTYCJI CELU PUBLICZNEGO,
JAKĄ JEST DWUTOROWA NAPOWIETRZNA
LINIA ELEKTROENERGETYCZNA 400 kV
MIKUŁOWA - CZARNA W GMINIE LEGNICKIE POLE



SKALA 1:2000

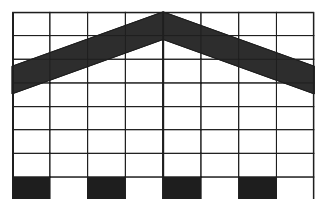


WYRYS Z PROJEKTU ZMIANY
STUDIU UIKZP GMINY LEGNICKIE POLE
ZNAJDUJE SIĘ NA ARKUSZU F

LEGENDA RYSUNKU PLANU MIEJSCOWEGO
ZNAJDUJE SIĘ NA ARKUSZU A

ZAŁĄCZNIK NR 1
DO UCHWAŁY NR
RADY GMINY LEGNICKIE POLE
Z DNIA2018 R.

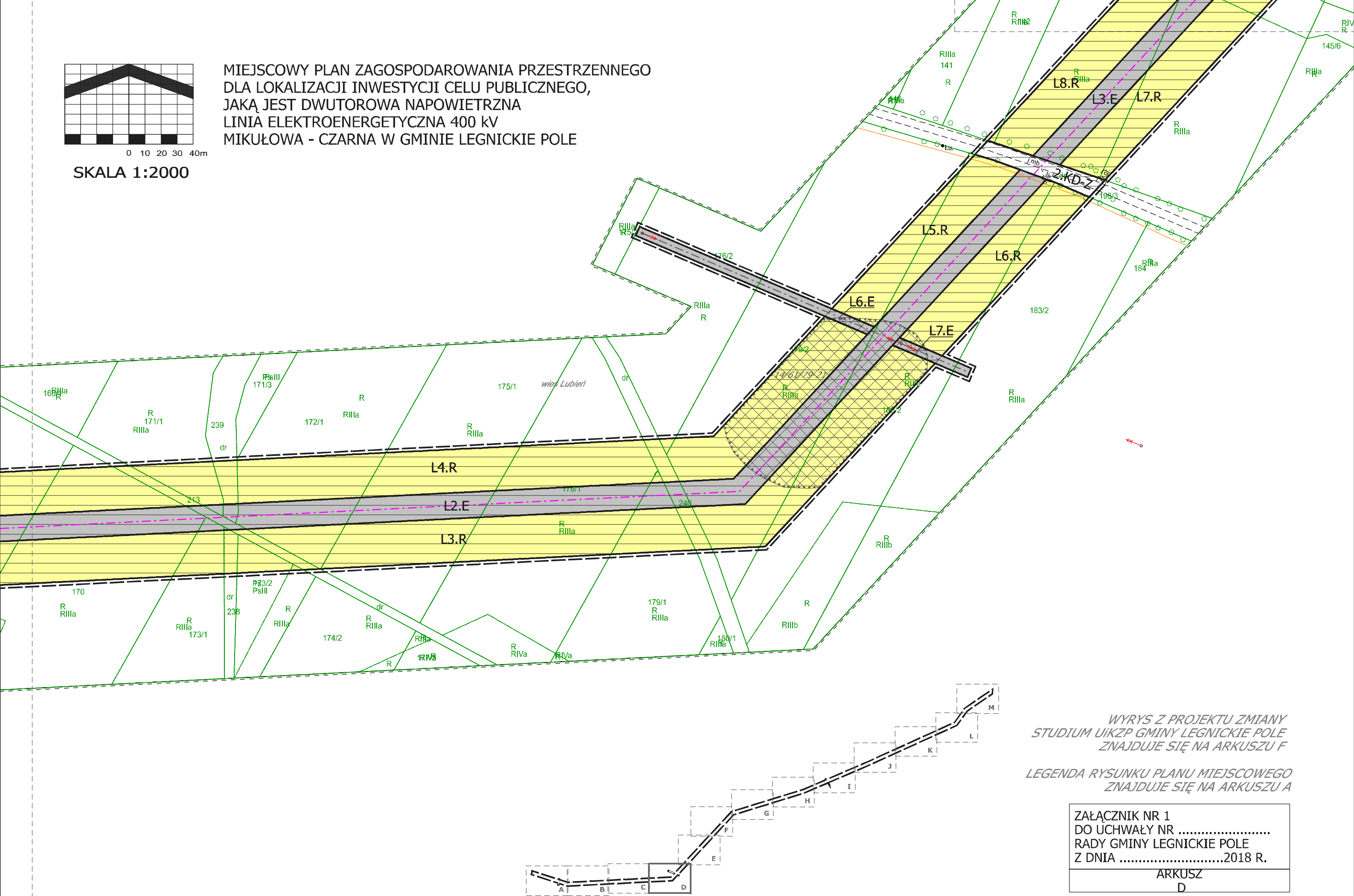
ARKUSZ C



0 10 20 30 40m

SKALA 1:2000

MIEJSCOWY PLAN ZAGOSPODAROWANIA PRZESTRZENNEGO
DLA LOKALIZACJI INWESTYCJI CELU PUBLICZNEGO,
JAKĄ JEST DWUTOROWA NAPOWIETRZNA
LINIA ELEKTROENERGETYCZNA 400 kV
MIKUŁOWA - CZARNA W GMINIE LEGNICKIE POLE




WYRYS Z PROJEKTU ZMIANY
STUDIUUM UIKZP GMINY LEGNICKIE POLE
ZNAJDUJE SIĘ NA ARKUSZU F

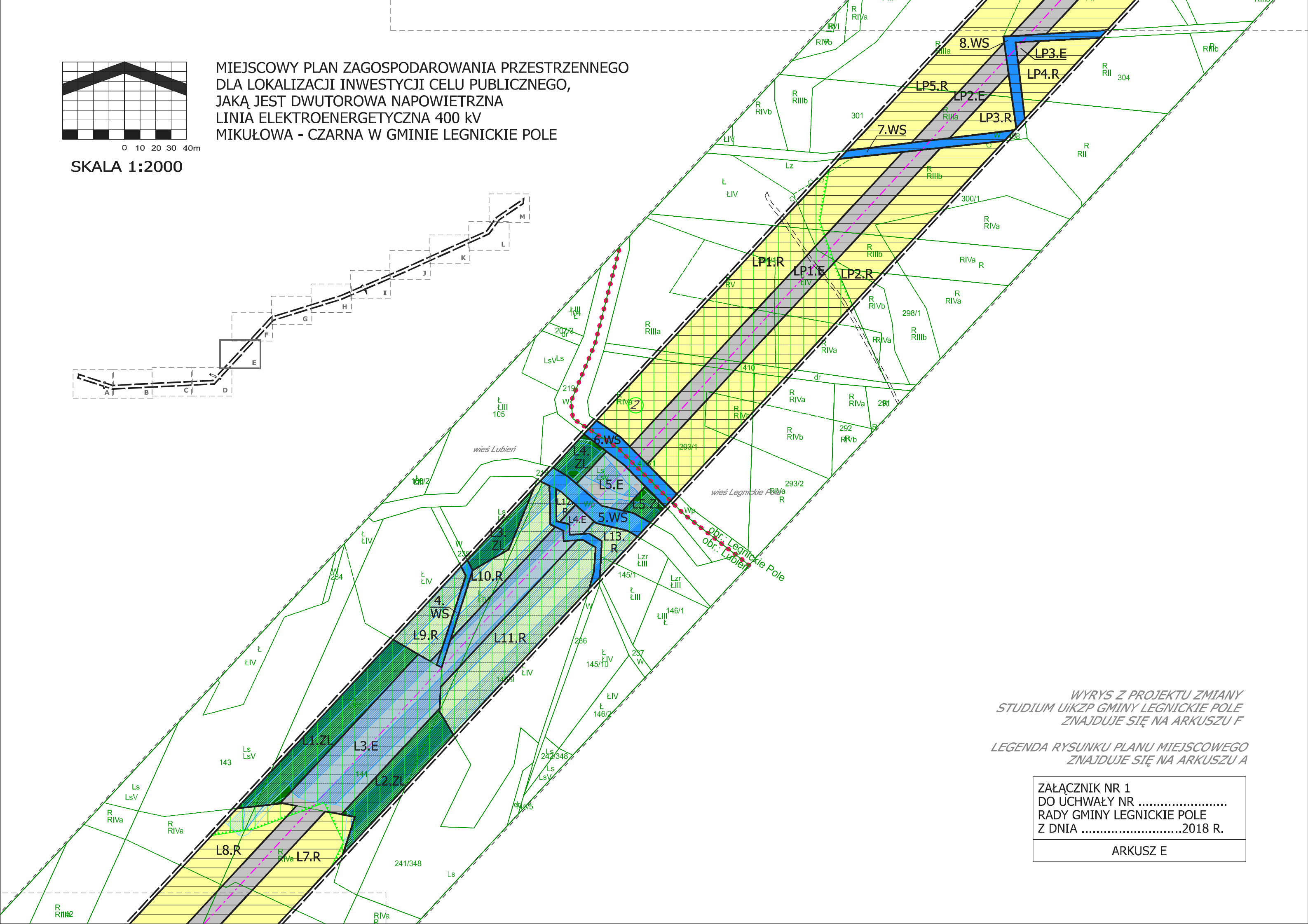
LEGENDA RYSUNKU PLANU MIEJSCOWEGO
ZNAJDUJE SIĘ NA ARKUSZU A

ZAŁĄCZNIK NR 1
DO UCHWAŁY NR
RADY GMINY LEGNICKIE POLE
Z DNIA2018 R.

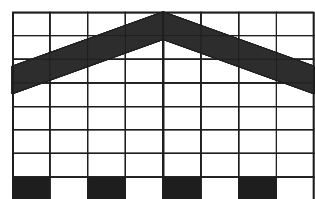
ARKUSZ
D



MIEJSCOWY PLAN ZAGOSPODAROWANIA PRZESTRZENNEGO
DLA LOKALIZACJI INWESTYCJI CELU PUBLICZNEGO,
JAKĄ JEST DWUTOROWA NAPOWIETRZNA
LINIA ELEKTROENERGETYCZNA 400 kV
MIKUŁOWA - CZARNA W GMINIE LEGNICKIE POLE

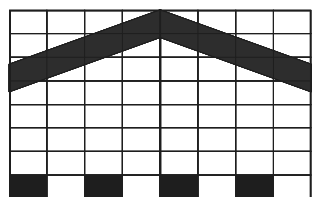


ARKUSZ E



MIEJSCOWY PLAN ZAGOSPODAROWANIA PRZESTRZENNEGO
DLA LOKALIZACJI INWESTYCJI CELU PUBLICZNEGO,
JAKĄ JEST DWUTOROWA NAPOWIETRZNA
LINIA ELEKTROENERGETYCZNA 400 kV
MIKUŁOWA - CZARNA W GMINIE LEGNICKIE POLE

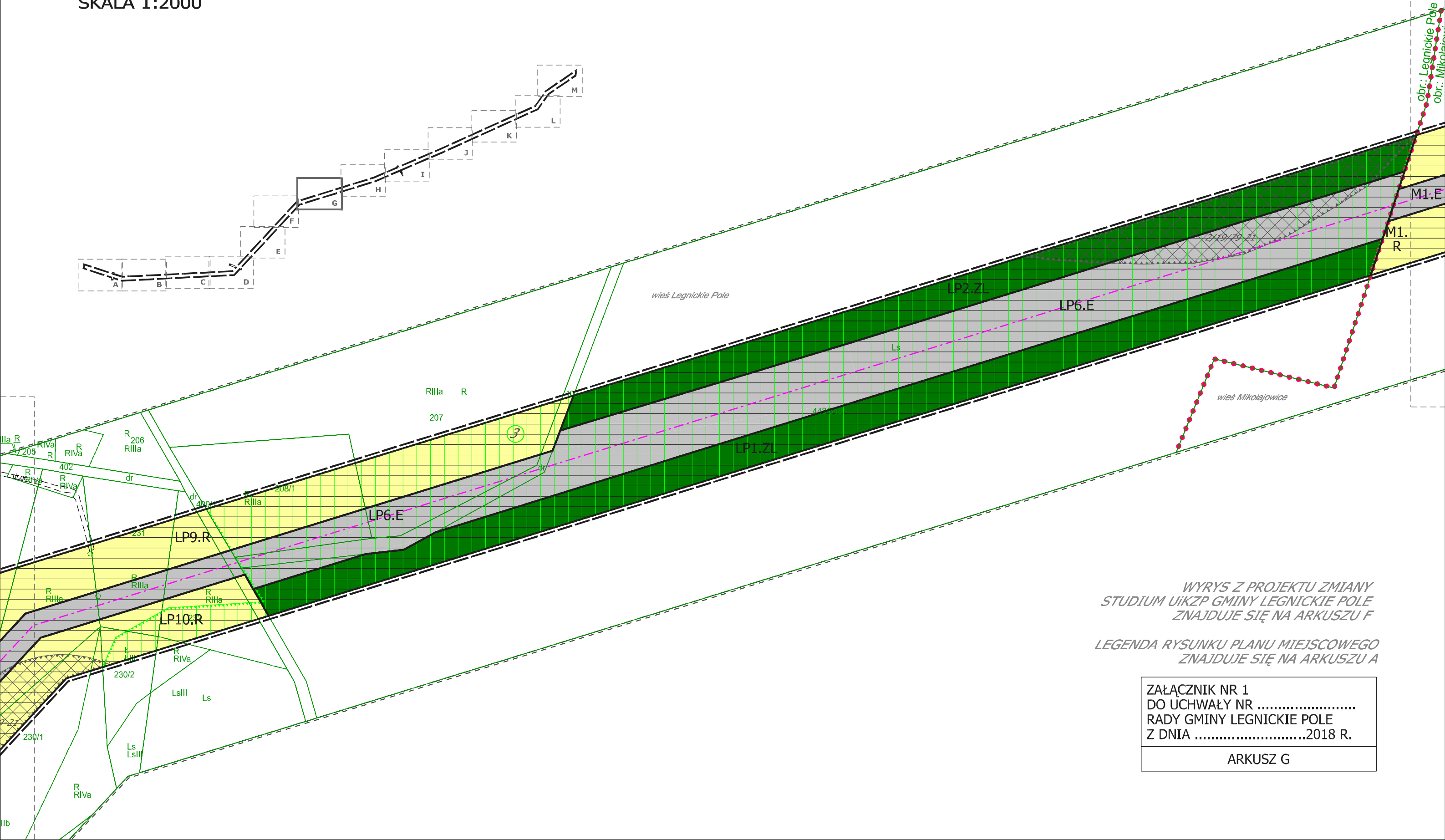
ARKUSZ F



0 10 20 30 40m

SKALA 1:2000

MIEJSKOWY PLAN ZAGOSPODAROWANIA PRZESTRZENNEGO
DLA LOKALIZACJI INWESTYCJI CELU PUBLICZNEGO,
JAKĄ JEST DWUTOROWA NAPOWIETRZNA
LINIA ELEKTROENERGETYCZNA 400 kV
MIKUŁOWA - CZARNA W GMINIE LEGNICKIE POLE

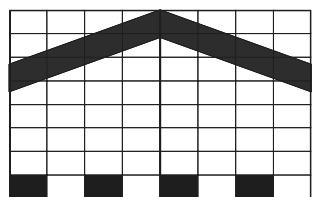


WYRYS Z PROJEKTU ZMIANY
STUDIUUM UTKZP GMINY LEGNICKIE POLE
ZNAJDUJE SIĘ NA ARKUSZU F

LEGENDA RYSUNKU PLANU MIEJSKOWEGO
ZNAJDUJE SIĘ NA ARKUSZU A

ZAŁĄCZNIK NR 1
DO UCHWAŁY NR
RADY GMINY LEGNICKIE POLE
Z DNIA2018 R.

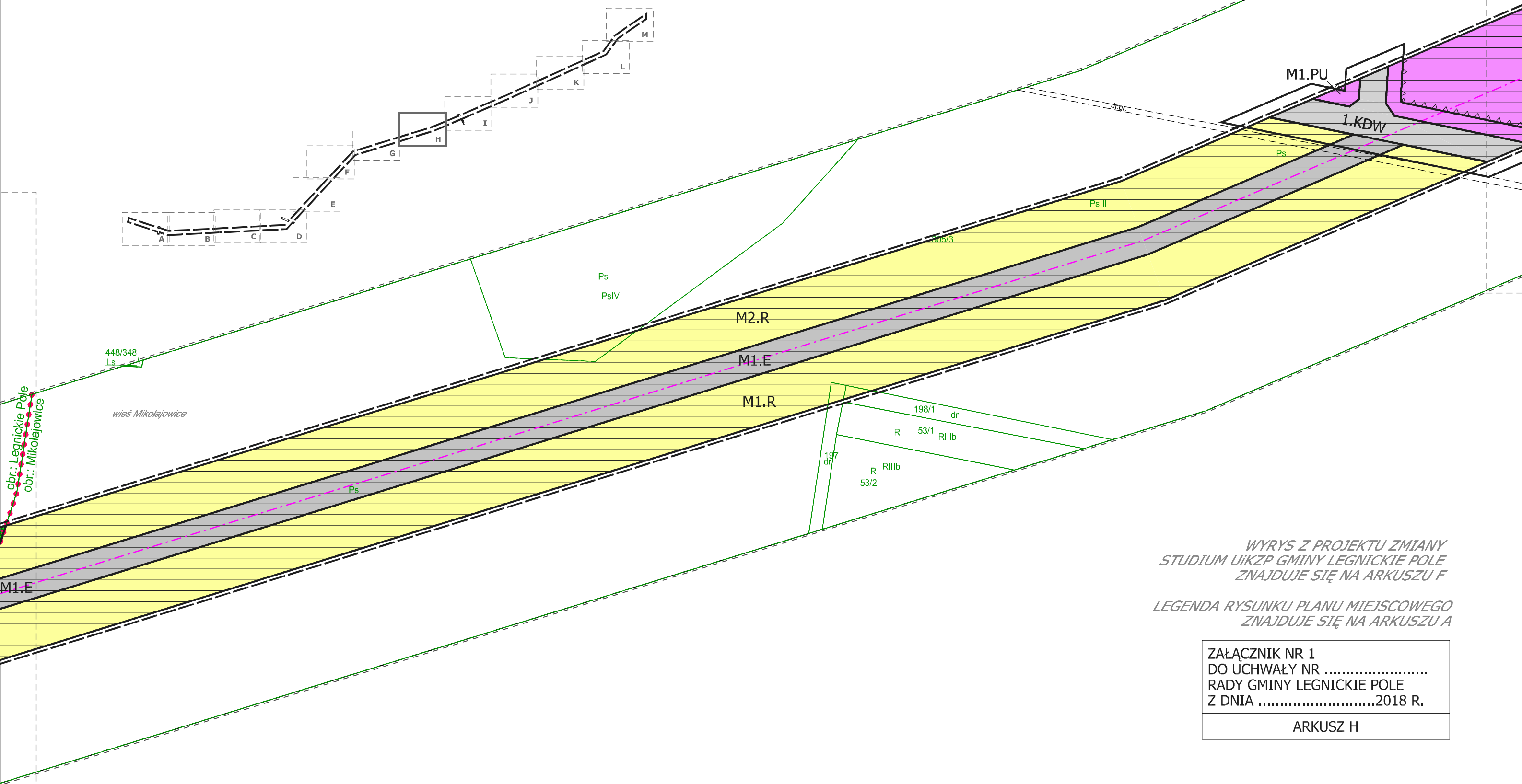
ARKUSZ G



0 10 20 30 40m

SKALA 1:2000

MIEJSCOWY PLAN ZAGOSPODAROWANIA PRZESTRZENNEGO
DLA LOKALIZACJI INWESTYCJI CELU PUBLICZNEGO,
JAKĄ JEST DWUTOROWA NAPOWIETRZNA
LINIA ELEKTROENERGETYCZNA 400 kV
MIKUŁOWA - CZARNA W GMINIE LEGNICKIE POLE

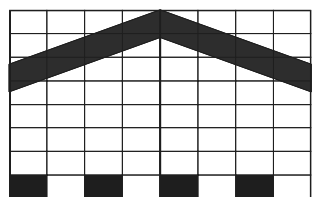


WYRYS Z PROJEKTU ZMIANY
STUDIUM UIKZP GMINY LEGNICKIE POLE
ZNAJDUJE SIĘ NA ARKUSZU F

LEGENDA RYSUNKU PLANU MIEJSCOWEGO
ZNAJDUJE SIĘ NA ARKUSZU A

ZAŁĄCZNIK NR 1
DO UCHWAŁY NR
RADY GMINY LEGNICKIE POLE
Z DNIA2018 R.

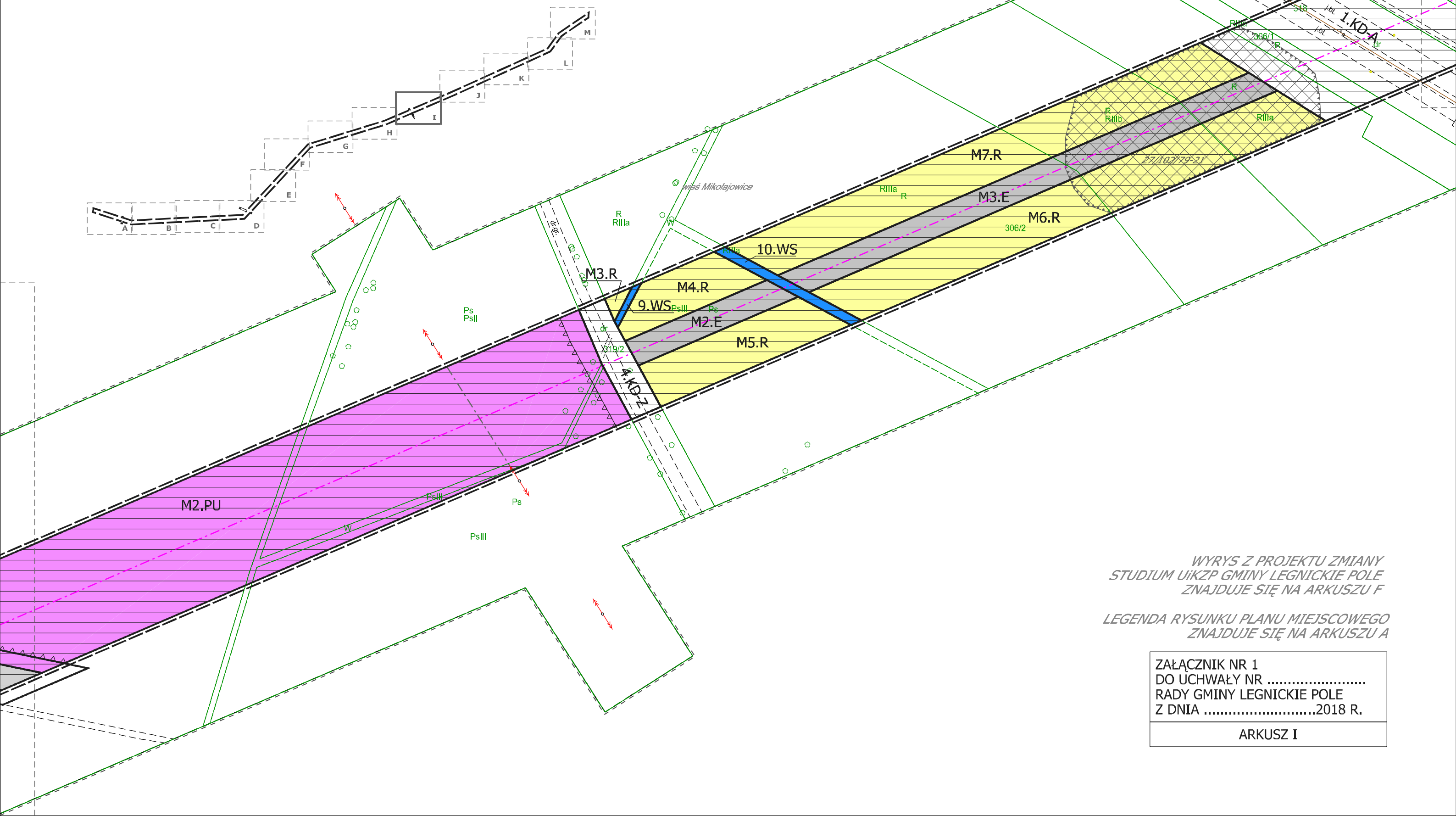
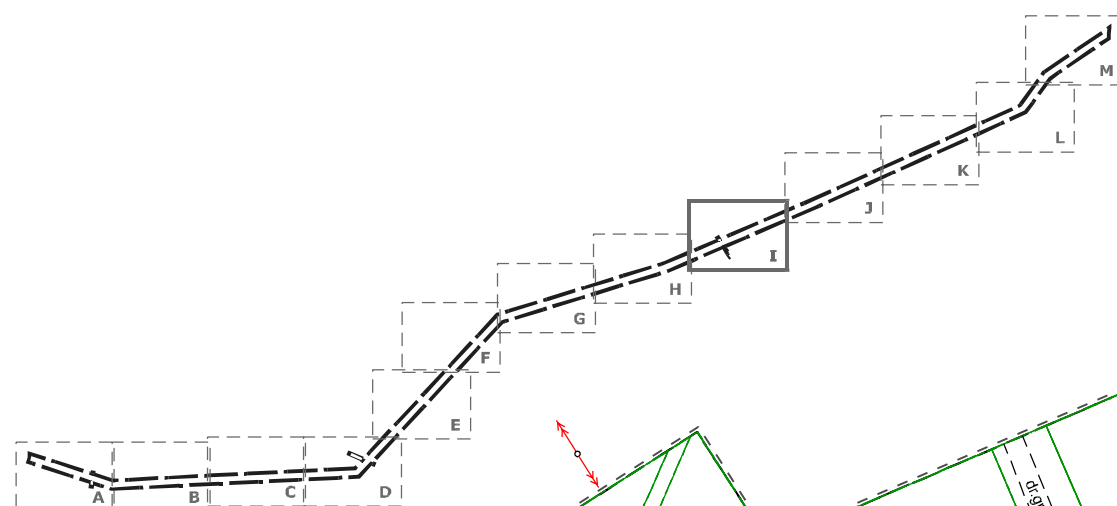
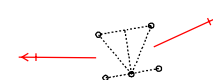
ARKUSZ H



0 10 20 30 40m

SKALA 1:2000

MIEJSCOWY PLAN ZAGOSPODAROWANIA PRZESTRZENNEGO
DLA LOKALIZACJI INWESTYCJI CELU PUBLICZNEGO,
JAKĄ JEST DWUTOROWA NAPOWIETRZNA
LINIA ELEKTROENERGETYCZNA 400 kV
MIKUŁOWA - CZARNA W GMINIE LEGNICKIE POLE

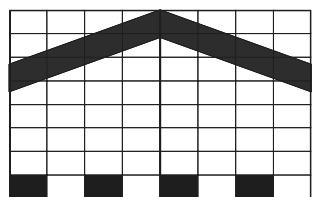


WYRYS Z PROJEKTU ZMIANY
STUDIUM UIKZP GMINY LEGNICKIE POLE
ZNAJDUJE SIĘ NA ARKUSZU F

LEGENDA RYSUNKU PLANU MIEJSCOWEGO
ZNAJDUJE SIĘ NA ARKUSZU A

ZAŁĄCZNIK NR 1
DO UCHWAŁY NR
RADY GMINY LEGNICKIE POLE
Z DNIA2018 R.

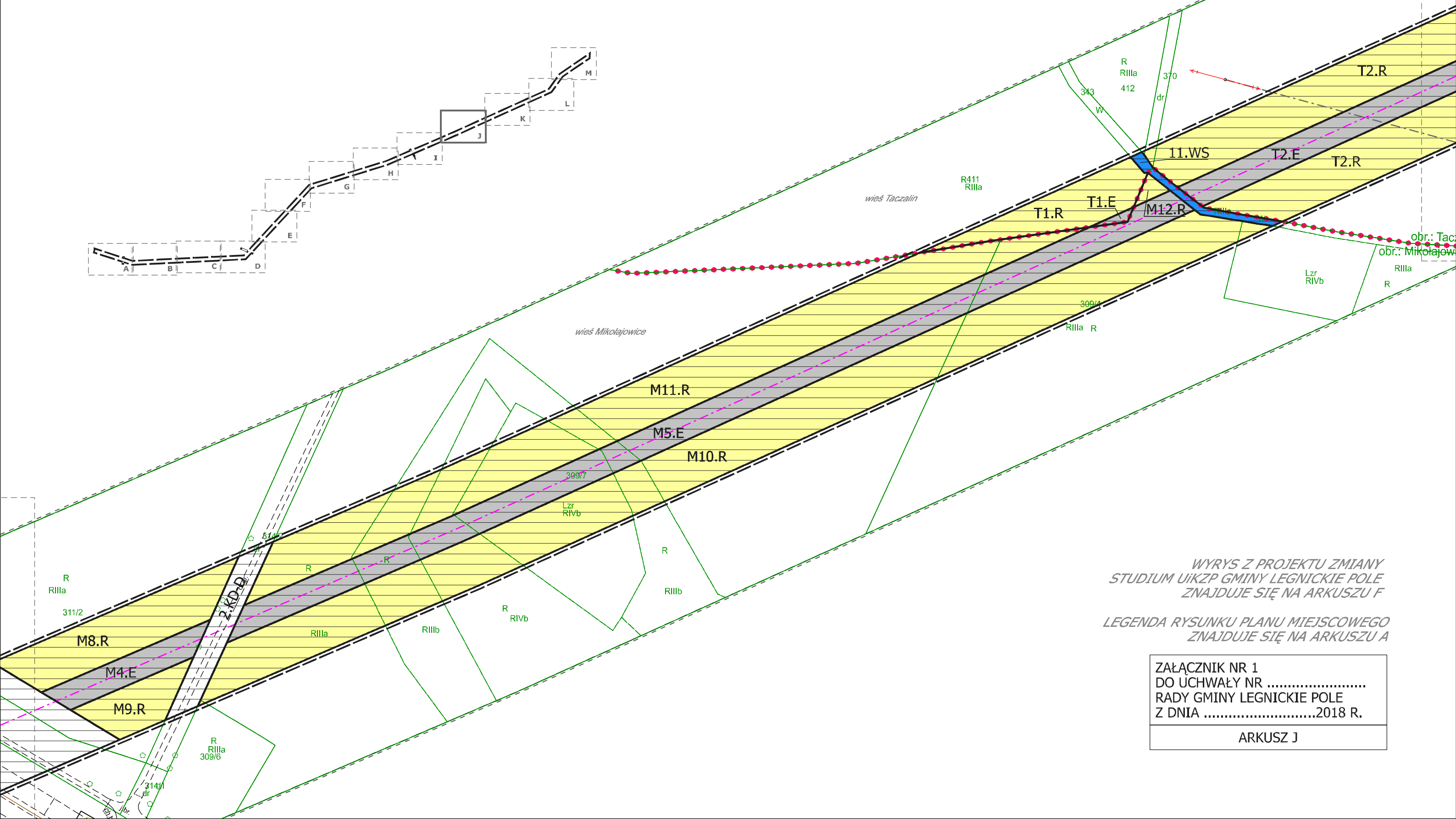
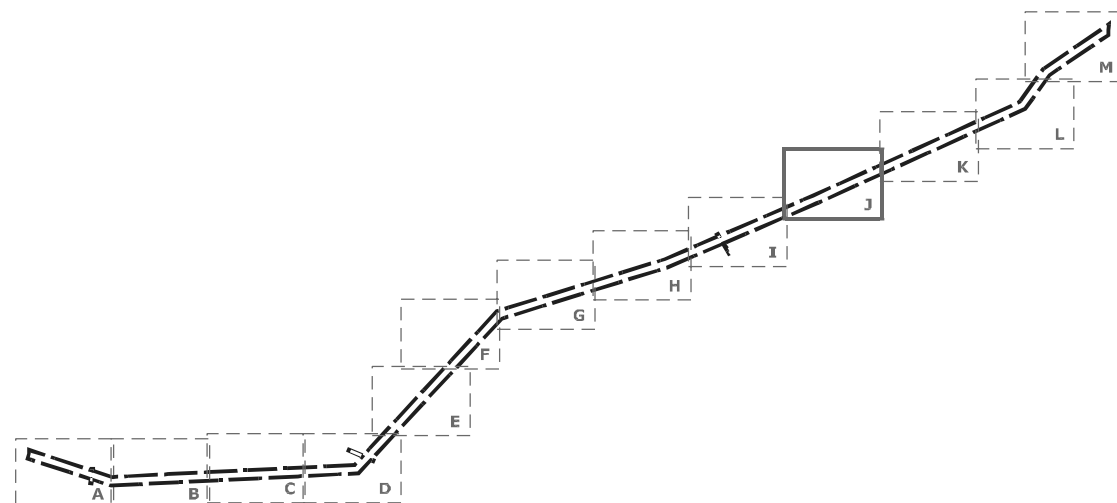
ARKUSZ I



0 10 20 30 40m

SKALA 1:2000

MIEJSKOWY PLAN ZAGOSPODAROWANIA PRZESTRZENNEGO
DLA LOKALIZACJI INWESTYCJI CELU PUBLICZNEGO,
JAKĄ JEST DWUTOROWA NAPOWIETRZNA
LINIA ELEKTROENERGETYCZNA 400 kV
MIKUŁOWA - CZARNA W GMINIE LEGNICKIE POLE

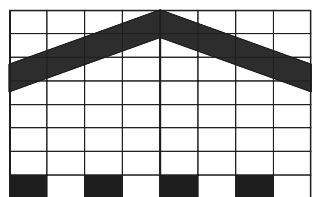


WYRYS Z PROJEKTU ZMIANY
STUDIUM UIKZP GMINY LEGNICKIE POLE
ZNAJDUJE SIĘ NA ARKUSZU F

LEGENDA RYSUNKU PLANU MIEJSKOWEGO
ZNAJDUJE SIĘ NA ARKUSZU A

ZAŁĄCZNIK NR 1
DO UCHWAŁY NR
RADY GMINY LEGNICKIE POLE
Z DNIA2018 R.

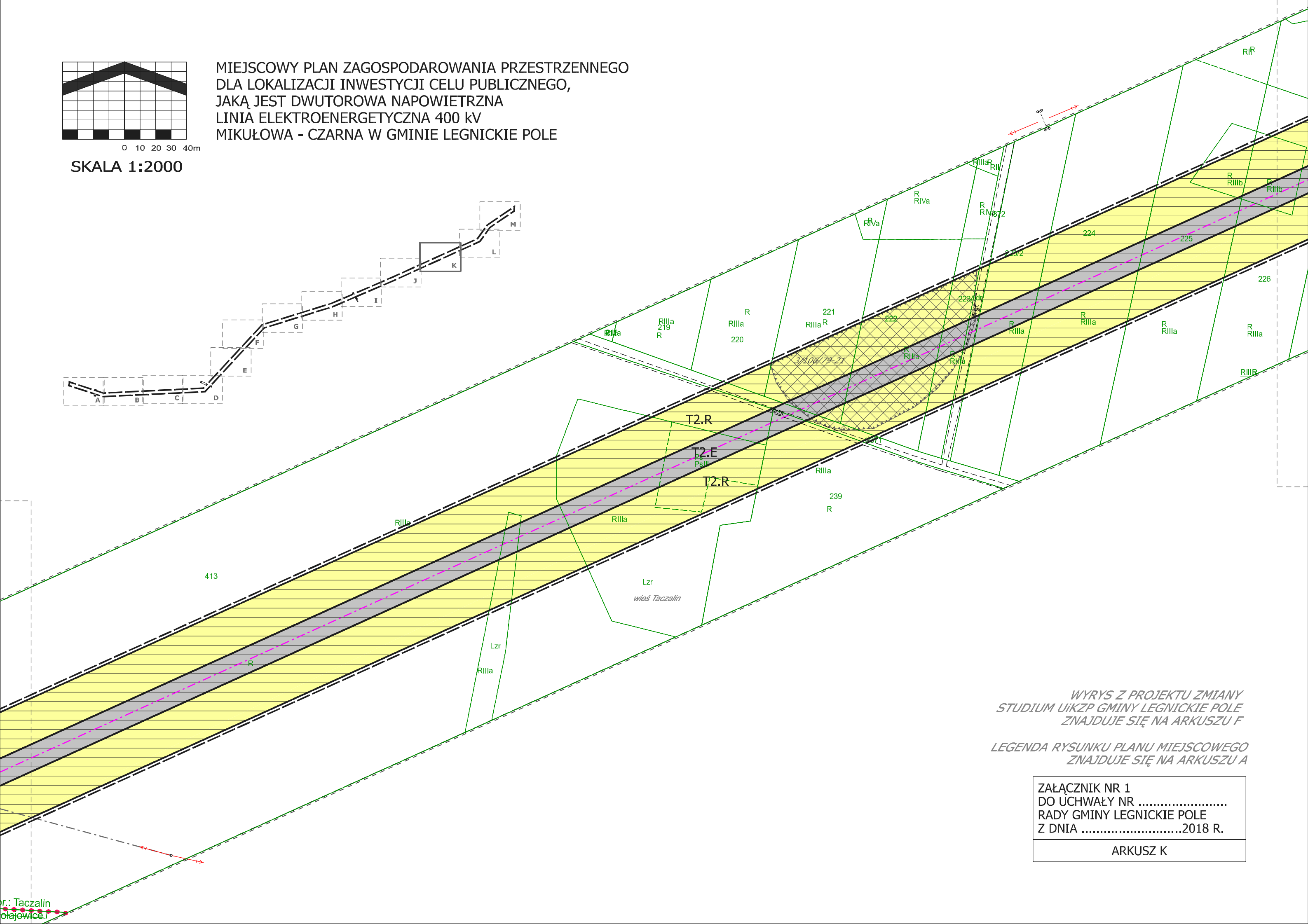
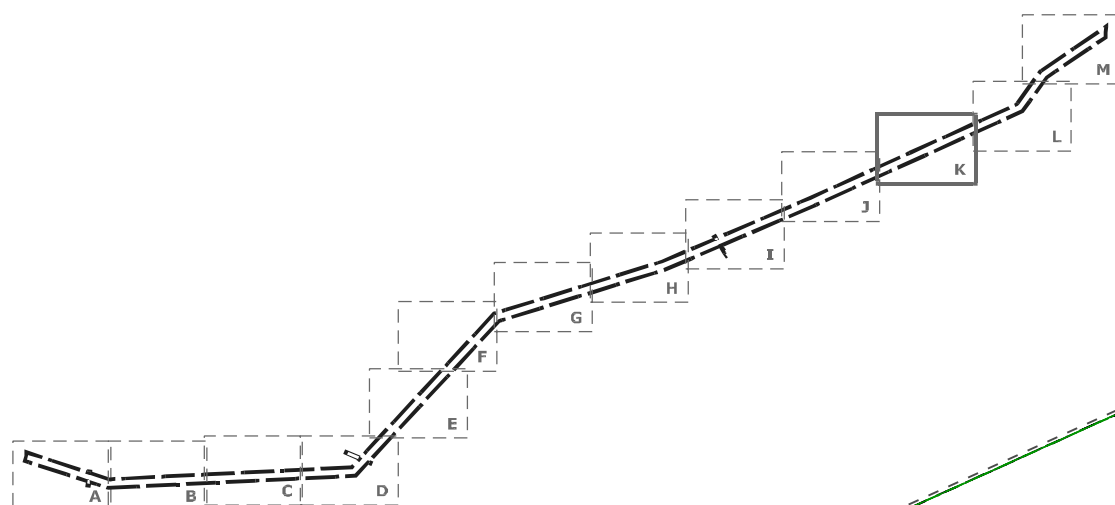
ARKUSZ J



0 10 20 30 40m

SKALA 1:2000

MIEJSCOWY PLAN ZAGOSPODAROWANIA PRZESTRZENNEGO
DLA LOKALIZACJI INWESTYCJI CELU PUBLICZNEGO,
JAKĄ JEST DWUTOROWA NAPOWIETRZNA
LINIA ELEKTROENERGETYCZNA 400 kV
MIKUŁOWA - CZARNA W GMINIE LEGNICKIE POLE

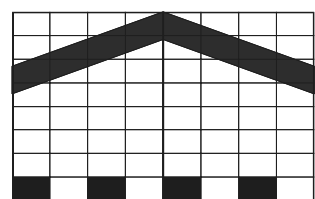


WYRYS Z PROJEKTU ZMIANY
STUDIUUM UTKZP GMINY LEGNICKIE POLE
ZNAJDUJE SIĘ NA ARKUSZU F

LEGENDA RYSUNKU PLANU MIEJSCOWEGO
ZNAJDUJE SIĘ NA ARKUSZU A

ZAŁĄCZNIK NR 1
DO UCHWAŁY NR
RADY GMINY LEGNICKIE POLE
Z DNIA2018 R.

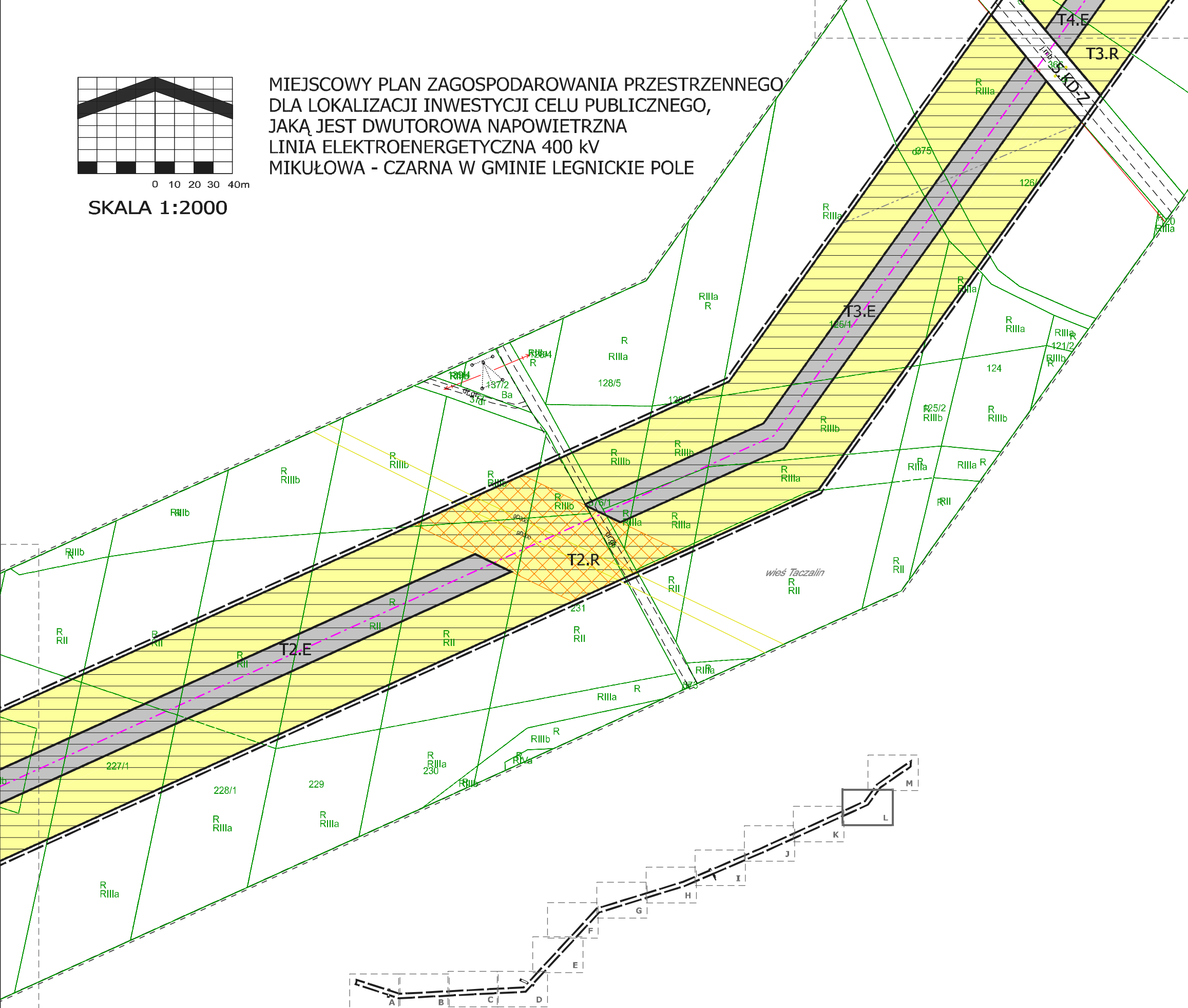
ARKUSZ K



0 10 20 30 40m

SKALA 1:2000

MIEJSCOWY PLAN ZAGOSPODAROWANIA PRZESTRZENNEGO
DLA LOKALIZACJI INWESTYCJI CELU PUBLICZNEGO,
JAKĄ JEST DWUTOROWA NAPOWIETRZNA
LINIA ELEKTROENERGETYCZNA 400 kV
MIKUŁOWA - CZARNA W GMINIE LEGNICKIE POLE



WYRYS Z PROJEKTU ZMIANY
STUDIUM UIKZP GMINY LEGNICKIE POLE
ZNAJDUJE SIĘ NA ARKUSZU F

LEGENDA RYSUNKU PLANU MIEJSCOWEGO
ZNAJDUJE SIĘ NA ARKUSZU A

ZAŁĄCZNIK NR 1
DO UCHWAŁY NR
RADY GMINY LEGNICKIE POLE
Z DNIA2018 R.

ARKUSZ L

