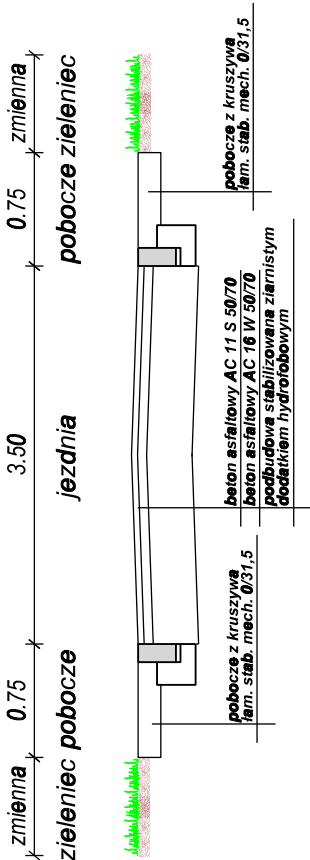


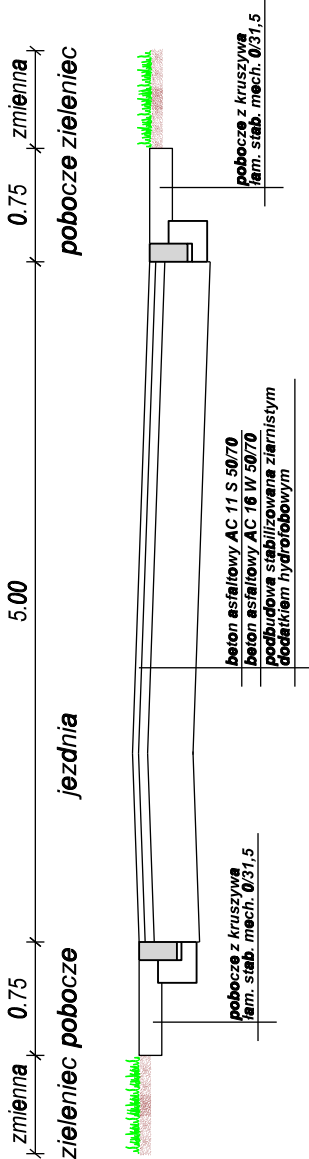
PRZEKRÓJ NR 1

km 0+000 ÷ km 0+203
km 0+248 ÷ km 0+432
km 0+512 ÷ km 0+672
km 0+718 ÷ km 0+888



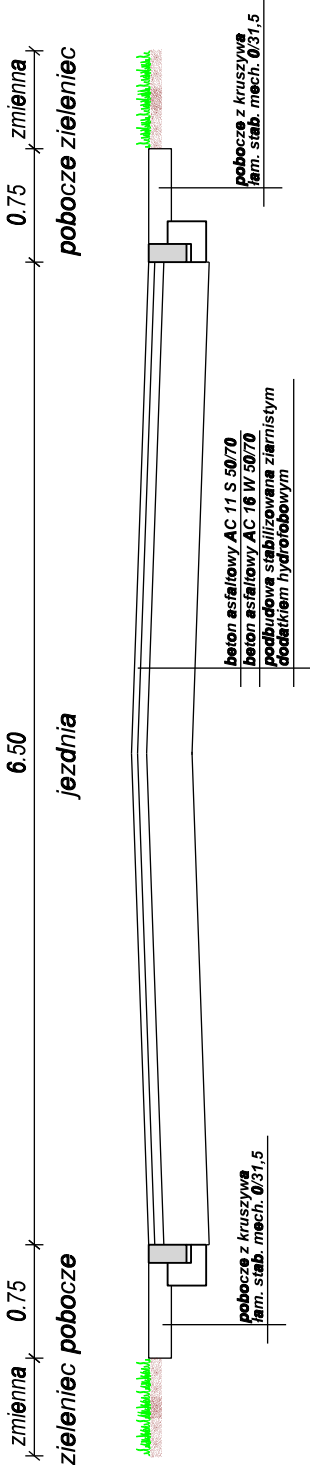
PRZEKRÓJ NR 2



km 0+203 ÷ km 0+248
km 0+672 ÷ km 0+718
km 0+888 ÷ km 0+936



PRZEKRÓJ NR 3

km 0+432 ÷ km 0+512



	AIW PROJEKT mgr inż. Waldemar Krząstek ul. Sportowa 6, 63-510 Mikstat		Gmina Legnickie Pole ul. Dientzenhofera 1, 59-241 Legnickie Pole
Tytuł opracowania: „Lubień – Legnickie Pole droga dojazdowa do gruntów rolnych, gm. Legnickie Pole - km 0+000 – 0+950”			
PROJEKT ARCHITEKTONICZNO - BUDOWLANY			
Faza opracowania:	Przekroje normalne		
Tytuł rysunku:	Przekroje normalne		
Stanowisko:	Imię i nazwisko:		
Projektant:	Piotr Czyronis		
Opracował:	Artur Siwczyk		
Data:		Data:	
31.08.2017 r.		3 - 1	
Skala:		Skala:	
1:50		1:50	
Podpis:		Podpis:	
specjalność: DROGI		nr upr.: MAZ/0191/PWBD/16	