




OZNACZENIA:

- projektowana oś
- - - - - projektowany opornik wodopijny 15x30
- - - - - pobocze z kruszywa łamanego 0/31,5
- ▬ projektowana nawierzchnia z kruszywa łamanego (pobocze)
- ▬ projektowana nawierzchnia bitumiczna (jezdnie)





AWW PROJEKT
mgr inż. Waldemar Krasiek
ul. Sportowa 6, 63-510 Mikstat



Gmina Legnickie Pole
ul. Dłutenhofera 1, 59-241 Legnickie Pole

PLAN SYTUACYJNO - WYSOKOŚCIOWY

31.08.2017 r.

1 - 2

1:500

PROJEKT WYKONAWCZY

„Lubień – Legnickie Pole droga dojazdowa do gruntów rolnych,
gm. Legnickie Pole - km 0+000 – 0+950”

Specjalista: PRCIS

nr upr.: 1421517/08/16

Projektant:

Opiekun:

Plan sytuacyjny

31.08.2017 r.

1 - 2

1:500

Opiekun:

Artur Stwiczek

