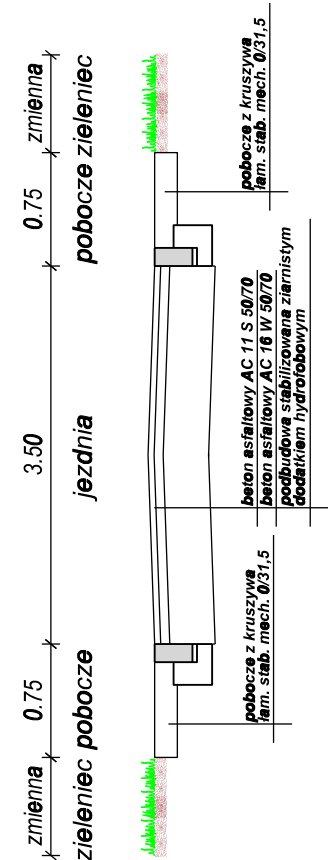


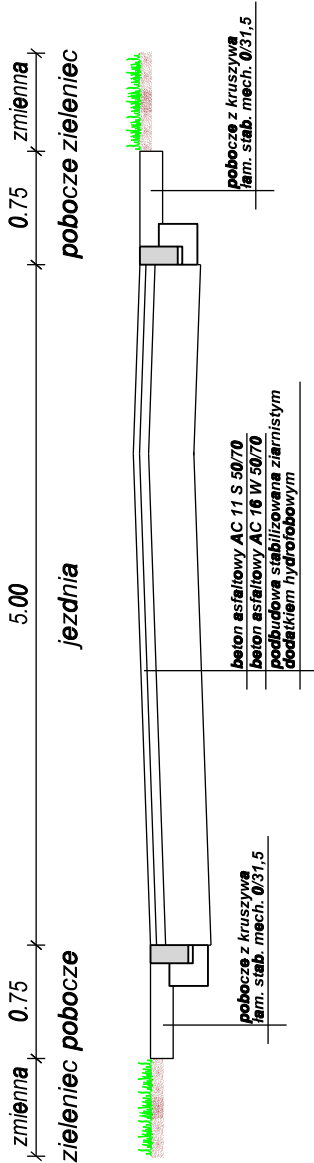
PRZEKRÓJ NR 1



km 0+000 ÷ km 0+128
km 0+173÷ km 0+343
km 0+389 ÷ km 0+528



PRZEKRÓJ NR 2

km 0+128 ÷ km 0+173
km 0+343 ÷ km 0+389



				Gmina Legnickie Pole ul. Dientzenhofera 1, 59-241 Legnickie Pole	
Tytuł opracowania:				„Lubień – Legnickie Pole droga dojazdowa do gruntów rolnych, gm. Legnickie Pole - km 0+950 - 1+500”	
Faza opracowania:				PROJEKT WYKONAWCZY	
Tytuł rysunku:		Data:		Nr rysunku:	Skala:
PRZEKROJE NORMALNE		31.08.2017 r.		3 - 1	1:50
Imię i nazwisko:		Podpis:			
Stanowisko:		Uprawnienia:			
Projektant:		specjalność: DROGI nr upr.: MAZ/0191/PWBD/16			
Opracował:					