

Województwo: **dolnośląskie**
Powiat: **legnicki**
Gmina: **Legnickie Pole**
Jedn. ewidencyj.: **020905-2, Legnickie Pole**
Obręb: **0009, LUBIEŃ – dz. 200**
0010, LEGNICKIE POLE – dz. 429

GK 6640.822.2017

MAPA DO CELÓW PROJEKTOWYCH

Skala 1:1000
A.m. 452.342.111, 452.342.112, 452.342.113,
452.342.114, 452.342.161

Pomiar uzupełniający wykonano w miesiącu czerwcu 2017r.
Granice wykazane na mapie zgodnie z mapą ewidencyjną "Kronstadt6"
Układ współrzędnych "1965" Poziom odniesienia "Kronstadt6"
Mapa aktualizowana w zakresie opracowania na dzień 16.06.2017r.

Sporządził:
GEODEZJA I NIERUCHOMOŚCI
Ireneusz Szczepiński
69-500 Legnica, ul. Słowiańska 4
NIP 694-5498 REGON 39857750
tel. 609-526-314
mgr inż. Ireneusz Szczepiński
geodeta uprawniony
w województwie dolnośląskim
GUZK nr 5488 z dnia 13.03.1987

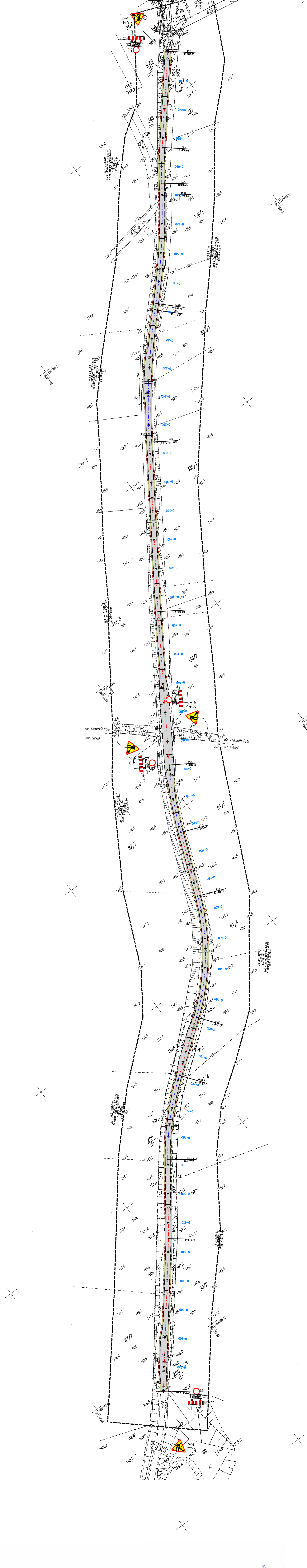

Złotoryja, dnia 27.06.2017r.


Nie wyklucza się istnienia w terenie
innych nie wykazanych na niniejszej
mapie urządzeń podziemnych,
które nie były zgłoszone do inwentaryzacji
lub o których brak jest informacji
w dostępnych dokumentach.


Prowadzący, to mój dokument został opracowany w wyniku prac geodezyjnych i kartograficznych, które miały na celu dokładne odwzorzenie w terenie planistycznego zaszeregowania kartograficznego i kartograficznego	
Organ prowadzący państwową inwentaryzację materiału ewidencyjnego materiału technicznego Data wypisania aktu technicznego do ewidencji miejscowej	Starosta Legnicki Legnica 2020.2017.004-5 07.10.2017

OZNACZENIA:

- projektowana osi
- - - projektowany opornik wapienny 15x30
- - - pobocze z kruszywa łamanego 0/31,5
- projektowana nawierzchnia z kruszywa łamanego (pobocze)
- projektowana nawierzchnia bitumiczna (jezdnie)



**AIW PROJECT**
mgr inż. Ireneusz Szczepiński
ul. Sportowa 6, 63-510 Miłostów

**Gmina Legnickie Pole**
ul. Dąbrowskiego 1, 59-241 Legnickie Pole

**„Lubień – Legnickie Pole droga dojazdowa do gruntów rolnych,
gm. Legnickie Pole – km 0+000 – 0+950”**

PROJEKT WYKONAWCZY			
TYMCZASOWA ORGANIZACJA RUCHU		Data: 31.08.2017 r.	
Zawartość: Projekt wykonawczy		Skala: 1:1000	
Opis: Artur SIWCIK		Aspekt: -	