



Urząd Gminy Legnickie Pole

ul. Kiliana Ignacego Dientzenhofera nr 1, 59-241 Legnickie Pole

tel. 076 85 82 810, fax. 076 85 82 812

e-mail: sekretariat@legnickiepole.pl, www.legnickiepole.pl

Legnickie Pole, dnia 21 lutego 2018r.

Znak sprawy: GKil-II.6724.2.42.2018/IH

w/m

Dotyczy: funkcji w miejscowym planie zagospodarowania przestrzennego dla działek nr 284, 272, 271/2, 138, 308, 256/2, 313, 315, 164/3, 164/8, 80/5, 269, 85/1 obręb Gniewomierz, gmina Legnickie Pole.

Informuję, że działki nr 284, 272, 271/2, 138, 308, 256/2, 313, 315, 164/3, 164/8, 80/5, 269, 85/1 **obrub Gniewomierz, gmina Legnickie Pole** zgodnie z miejscowym planem zagospodarowania przestrzennego obszarów w Gminie Legnickie Pole – *uchwałą nr XXII/114/2005 Rady Gminy Legnickie Pole z dnia 27 kwietnia 2005r., (Dz. U. Woj. Dolnośląskiego z 2005r. Nr 104, poz. 2253)*, posiadają funkcje oznaczone na rysunku planu następującymi symbolami:

działki nr 272, 271/2, 256/2, 315 i 269

- KDg-L 1x2 - teren drogi gminnej lokalnej.

Działka 272 znajduje się w strefie „A” ścisłej ochrony konserwatorskiej oraz w strefie „OW” obserwacji archeologicznej.

Działka nr 271/2 znajduje się w strefie „OW” obserwacji archeologicznej oraz w części w strefie „A” ścisłej ochrony konserwatorskiej i w części w strefie „B” ochrony konserwatorskiej.

Działka nr 256/2 w części znajduje się w strefie „B” ochrony konserwatorskiej oraz w strefie „OW” obserwacji archeologicznej.

Przez działkę nr 256/2 przechodzi gazociąg podwyższonego średniego ciśnienia G DN 300 1,6 MPa i gazociąg wysokiego ciśnienia G DN 300 6,3 MPa wraz ze strefą uciążliwości od gazociągów wysokiego ciśnienia.

Przez fragment działki nr 269 przechodzi strefa uciążliwości od gazociągów wysokiego ciśnienia.

działka nr 284

- KDp-Z 1x2 - teren zbiorczej drogi powiatowej;

działka nr 308

-26 RM - istniejąca zabudowa zagrodowa; ustala się utrzymanie dotychczasowego przeznaczenia terenu. Dopuszcza się modernizację i przebudowę istniejących budynków, adaptację zabudowy gospodarczej na cele mieszkaniowe lub usługowe o charakterze nieuciążliwym, oraz budowę nowych budynków mieszkalnych z uwzględnieniem przepisów szczególnych.


Działka znajduje się w strefie „A” ścisłej ochrony konserwatorskiej oraz w strefie „OW” obserwacji archeologicznej

-KDg-L 1x2 - teren drogi gminnej lokalnej;

**WYRYS Z MIEJSCOWEGO PLANU ZAGOSPODAROWANIA
PRZESTRZENNEGO GMINY LEGNICKIE POLE
OBRĘB GNIEWOMIERZ**

UCHWAŁA NR XXII/114/2005 RADY GMINY LEGNICKIE POLE Z 27.04.2005r.
ZAŁĄCZNIK NR 2, rysunek planu nr 22

LEGENDA:

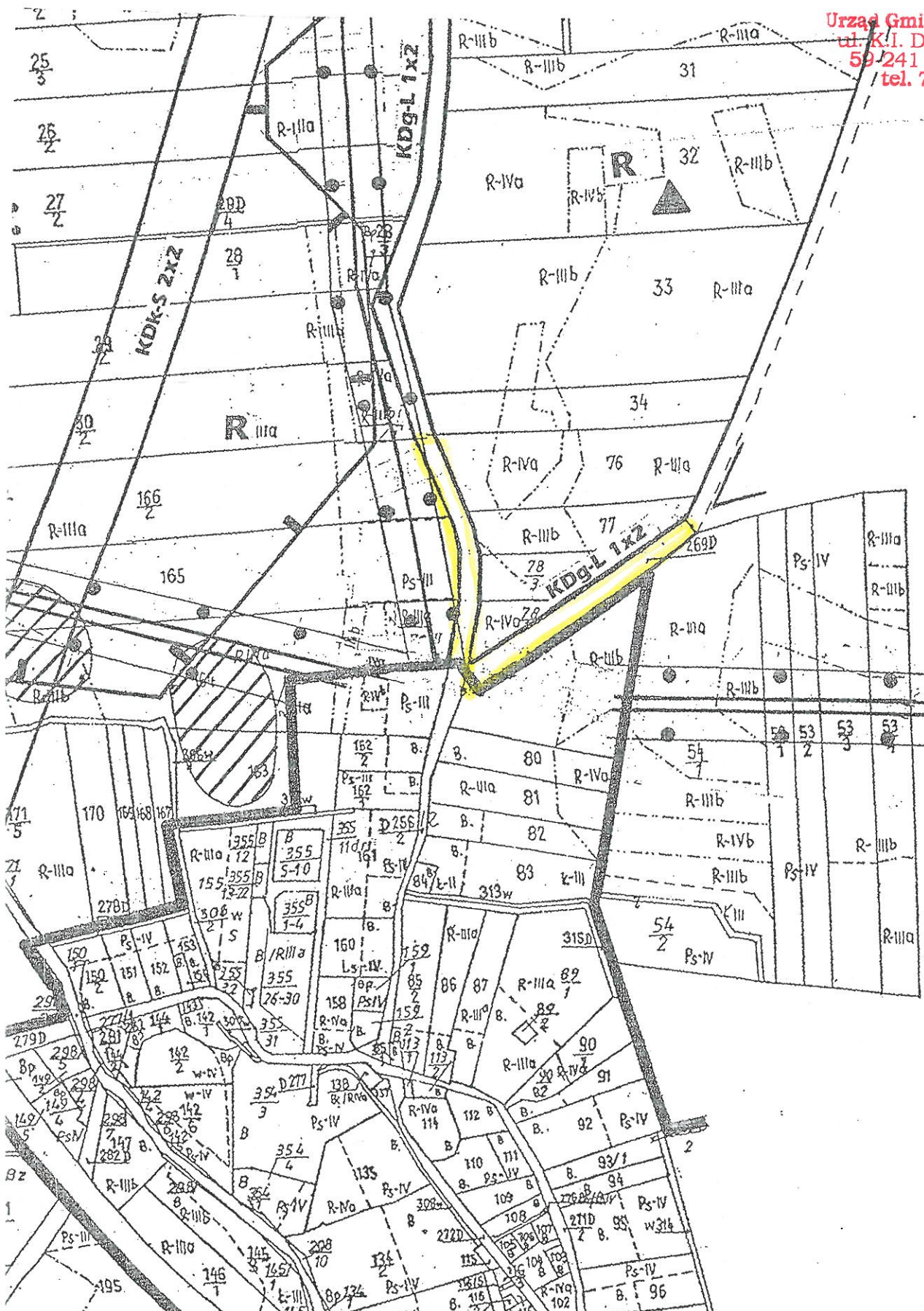


- TEREN DZIAŁEK NR 269 oraz część działki 256/2
obręb GNIEWOMIERZ

Legnickie Pole, 21 lutego 2018r.


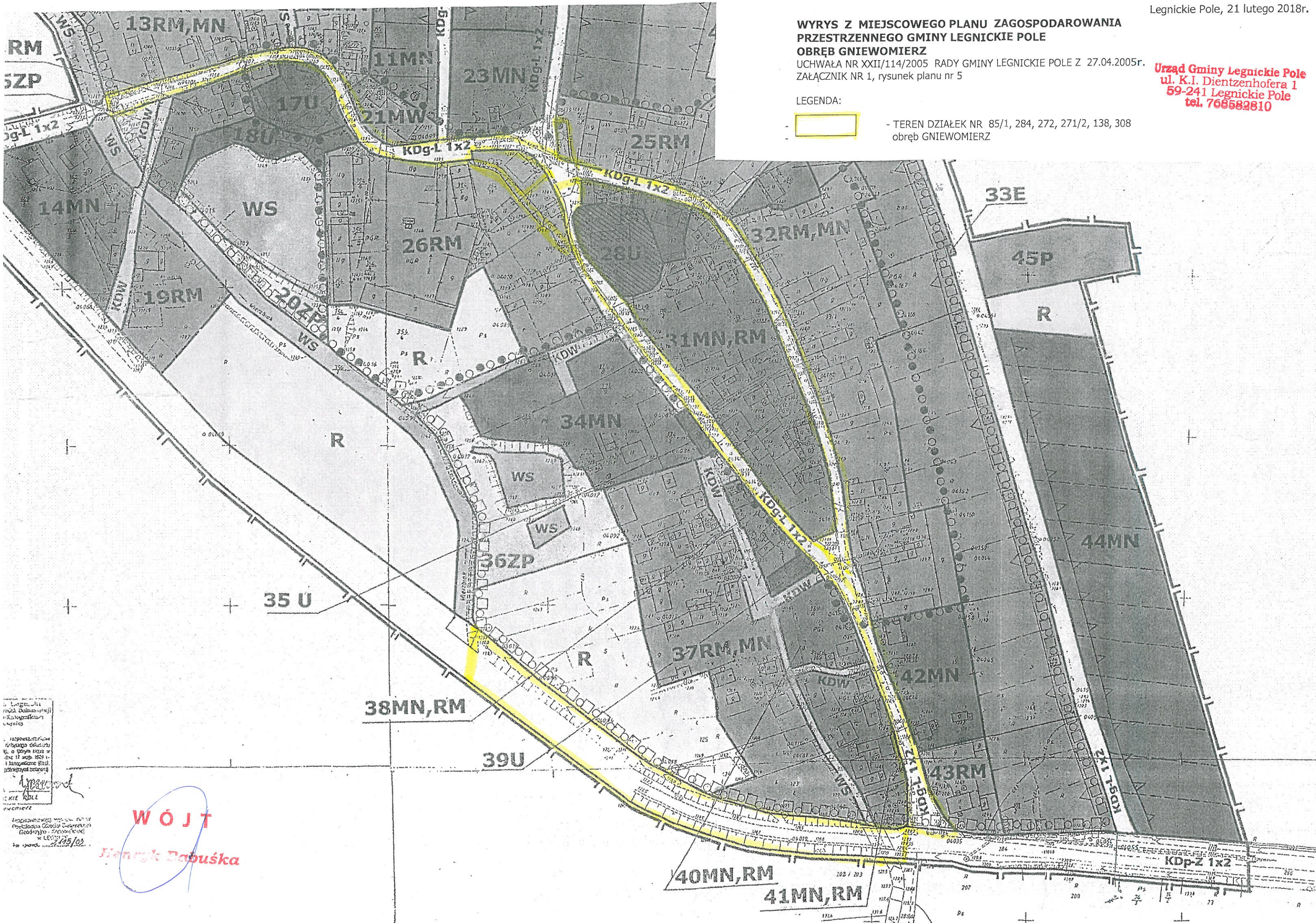
WÓJT
Henryk Babuśka

Urząd Gminy Legnickie Pole
ul. K.I. Dientzenhofera 1
59-241 Legnickie Pole
tel. 768582810



**WYRYS Z MIEJSCOWEGO PLANU ZAGOSPODAROWANIA
PRZESTRZENNEGO GMINY LEGNICKIE POLE**
OBRĘB GNIEWOMIERZ

 UCHWAŁA NR XXII/114/2005 RADY GMINY LEGNICKIE POLE Z 27.04.2005r.
ZAŁĄCZNIK NR 1, rysunek planu nr 5

LEGENDA:

 - TEREN DZIAŁEK NR 85/1, 284, 272, 271/2, 138, 308
obręb GNIEWOMIERZ

 Urząd Gminy Legnickie Pole
ul. K.I. Dientzenhofera 1
59-241 Legnickie Pole
tel. 766582810

WÓJT

Henryk Dabuśka

Page 10

- TEREN DZIAŁEK NR 313, 315, 164/3, 164/8, 80/5 oraz część działki 256/2
obręb GNIEWOMIERZ

W O J
Henryk Babuś
ziałki 256/2

Urząd Gminy Legnickie Pole
ul. K.J. Dientzenhofera 1
50-241 Legnickie Pole
tel. 768582810

