

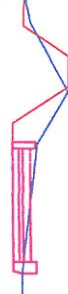
P-1
Km 1+137,08

$n=0,4796m^2$
 $w=0,5597m^2$



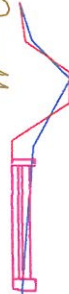
P-2
Km 1+145,58

$n=0,2887m^2$
 $w=0,0951m^2$



P-3
Km 1+155,15

$n=0,1606m^2$
 $w=0,0520m^2$



LEGENDA:

TEREN ISTNIEJĄCY

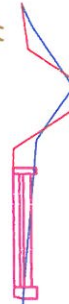
SKARPA ODBUDOWANEGO ROWU

KONSTRUKCJA CHODNIKA

P-4

Km 1+166,65

$n=0,2132m^2$
 $w=0,0622m^2$



P-5

Km 1+177,00

$n=0,2858m^2$
 $w=0,0868m^2$



P-6

Km 1+195,67

$n=0,2672m^2$
 $w=0,0881m^2$



DRA-BUD mgr inż. Paweł Drazny Projektowanie i Nadzór w Budownictwie Drogowym Spalona ul. Leśna 15, 59-216 Kunice NIP 691-213-18-35 REGON: 201180900	
zadanie:	Projekt budowlany Zagospodarowanie południowego pasa drogi powiatowej 2177D w m. Taczalin gmina Legnickie Pole
treść rysunku:	Przekroje konstrukcyjne P-1 do P-6 do bilansu mas ziemnych
Branża sanitarna oraz drogowa	data:
Projektował: mgr inż. Paweł Olszański	28.08.2015.
Projektował: mgr inż. Paweł Drazny	28.08.2015.
	podpis:
	skala: 1 : 100