GEODEZJA I NIERUCHOMOŚCI
Ireneusz Szczeciński
59-500 Złotoryja, ul. Lipowa 4
tel. 608-526-314 geodeta@szczecinski.pl

woj. dolnośląskie
pow. legnicki
gm. Legnickie Pole
j.ew. 020905_2, Legnickie Pole
obr. 0007, Koskowice

ID Zgłoszenia: GK.6640.785.2016

MAPA DO CELÓW PROJEKTOWYCH

Skala 1:500

Opracowana na podstawie mapy zasadniczej w skali 1:500

Ark. mapy nr 3

Granice wykazane na mapie zgodne z operatem ewidencji gruntów.

Mapa aktualna w zakresie opracowania na dzień 14.06.2016r.

Wykonał:

mgr inż. Ireneusz Szczeciński
geodeta uprawniony
na podstawie Zaświadczenia
GUGiK nr 5128 z dnia 13.03.1987

Złotoryja, dn. 14.06.2016r.

Nie wyklucza się istnienia w terenie innych nie wykazanych na niniejszej mapie urządzeń podziemnych, które nie były zgłoszone do inwentaryzacji lub o których brak jest informacji w instytucjach branżowych.

W zakresie opracowania nie ustalano w Księgach Wieczystych obciążeń służebnościami gruntowymi.

Układ współrzędnych: 1965

Poziom odniesienia: Kronsztadt 86

Poświadcza się, że niniejszy dokument został opracowany w wyniku prac geodezyjnych i kartograficznych, których rezultaty zawiera operat techniczny wpisany do ewidencji materiałów państwowego zasobu geodezyjnego i kartograficznego

Organ prowadzący państwowy zasób geodezyjny i kartograficzny	**Starosta Legnicki** **59-220 Legnica** **pl. Słowiański 1**
Identyfikator ewidencyjny materiału zasobu - operatu technicznego	P.0209.2016.901
Data wpisania operatu technicznego do ewidencji materiałów zasobu	21.06.2016r.
Imię, nazwisko i podpis osoby reprezentującej organ	GEODETA mgr inż. Elżbieta Braczyńska

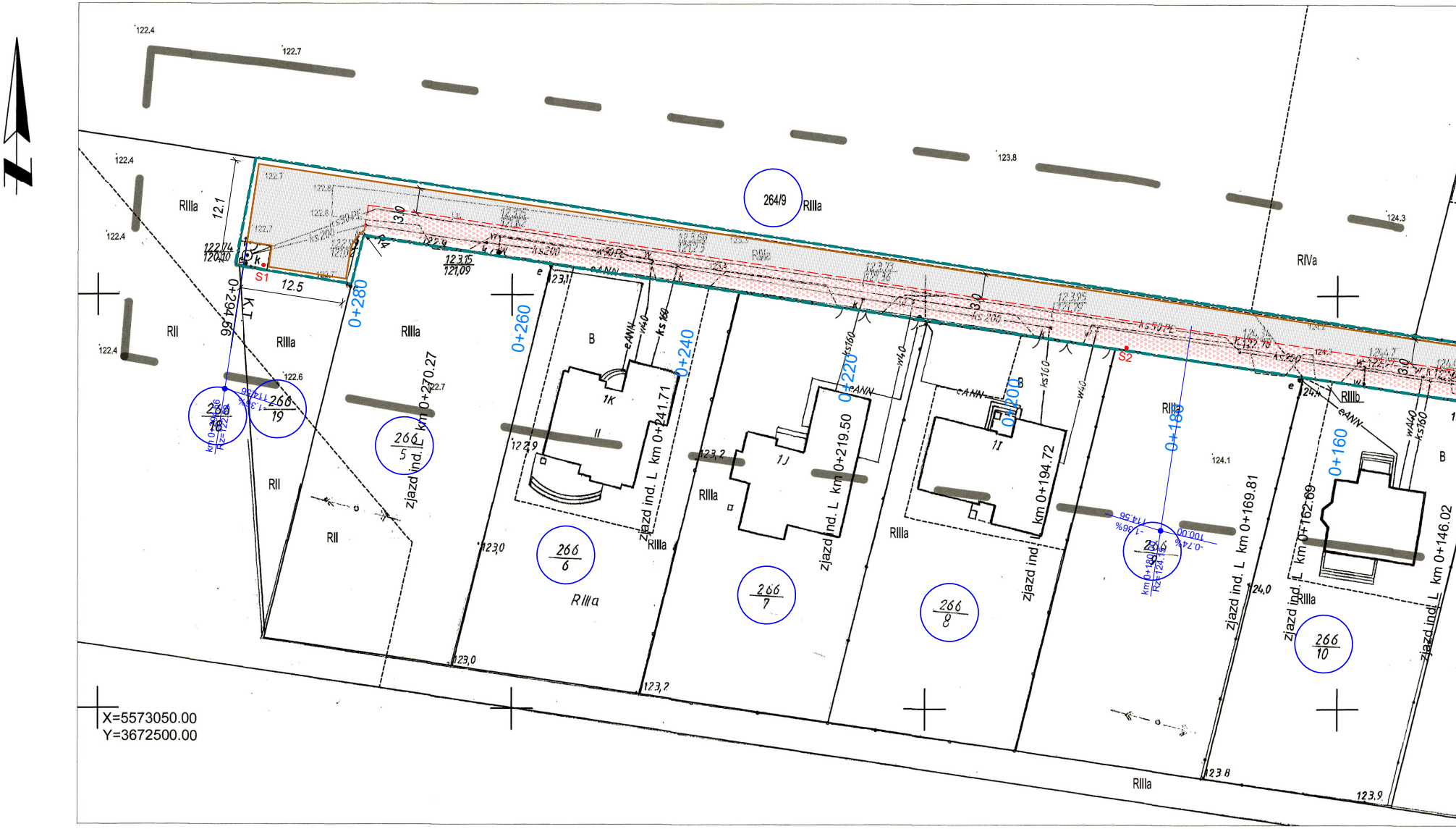
264/9
RIIIa
RIVa
RII
RIIIb
B
S1
S2
12.1
12.5
3.0
0+294.56
0+280
0+260
0+240
0+220
0+200
0+180
0+160
266/5
266/6
266/7
266/8
266/10
266/18
266/19
zjazd ind. L km 0+270.27
zjazd ind. L km 0+241.71
zjazd ind. L km 0+219.50
zjazd ind. L km 0+194.72
zjazd ind. L km 0+169.81
zjazd ind. L km 0+162.69
zjazd ind. L km 0+146.02
ks 200
ks 160
w40
eANN
122.4
122.7
123.8
124.3
122.6
124.1
123,0
123,2
123,8
123,9
124,0
X=5573050.00
Y=3672500.00

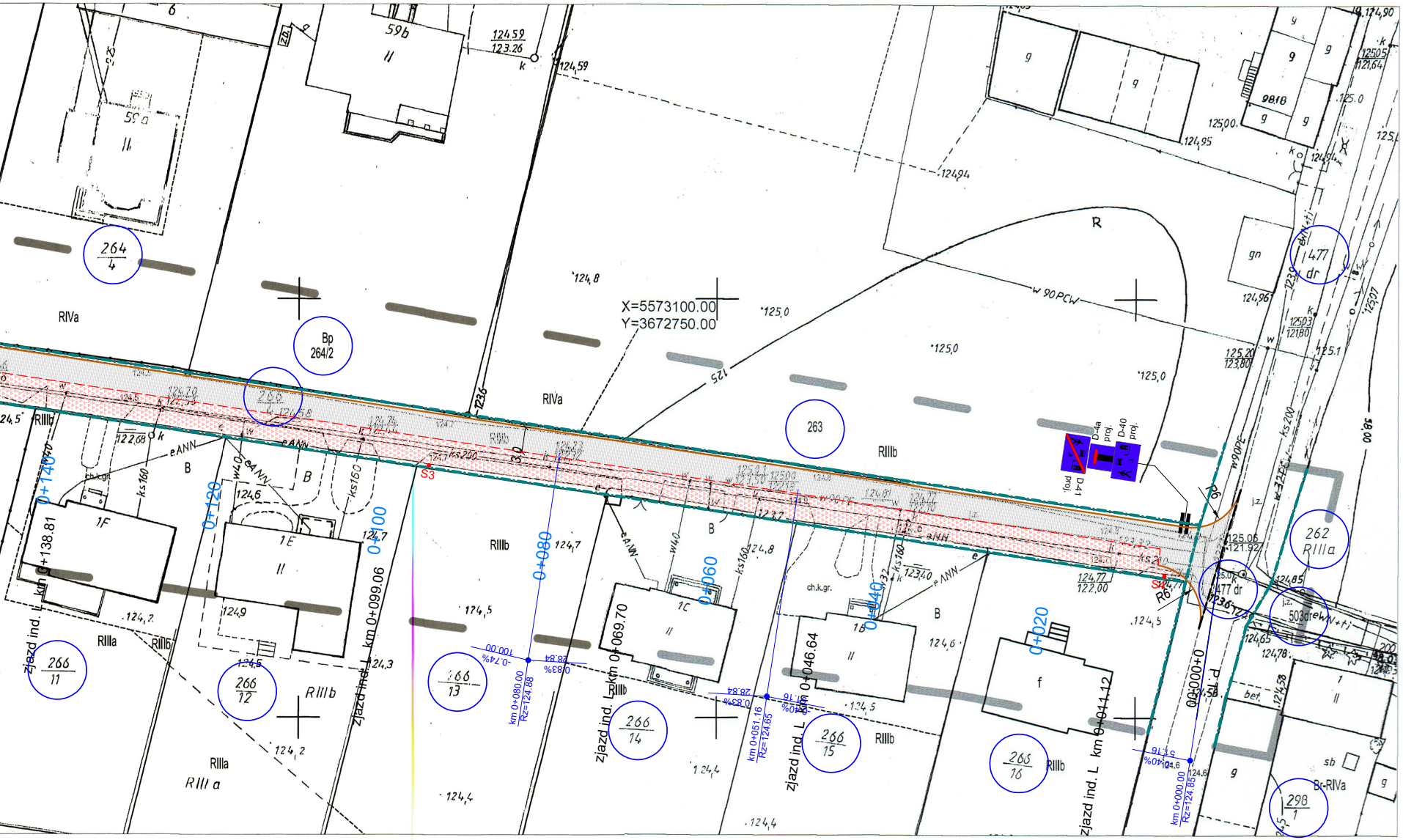

X=5573100.00
Y=3672750.00
264
4
Bp
264/2
266
4
263
262
RIIIa
477
dr
477 dr
503drew
266
11
266
12
266
13
266
14
266
15
266
16
298
1
RIVa
RIIIb
RIIIa
R
Br-RIVa
0+140
0+120
0+100
0+080
0+060
0+040
0+020
0+000
km 0+138.81
km 0+099.06
km 0+069.70
km 0+046.64
km 0+011.12
km 0+080.00
Rz=124.88
km 0+051.16
Rz=124.65
km 0+000.00
Rz=124.85
zjazd ind. L
S3
S4
R6
D-4a proj.
D-40 proj.
D-41 proj.
w 90PCW
eANN
ks160
ks200
ch.k.gr.
1F
1E
1C
1B
f
59b
59a
gn
sb
bet.
125,0
124,8
124,5
124,4
124,2
124,7
124,6
124,59
125.05
121.92
3,0
j.z.

OZNACZENIA:

―	projektowany krawężnik wystający
– – – –	projektowany opornik wtopiony, ułożony na płask
– – – –	projektowany opornik wtopiony
–·–·–·	granica pasa drogowego /obszar oddziaływania inwestycji/
▨	projektowana nawierzchnia z kostki betonowej (jezdnia)
▨	projektowane utwardzenie nawierzchni tłuczniem, h=0,22m
• S1 - S4	przybliżona lokalizacja słupów oświetleniowych typu LED /poza zakresem projektu/
○	oznaczenie numeru działki ewidencyjnej

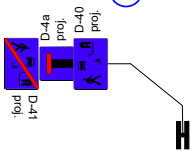
D-4a proj.
D-40 proj.
D-41 proj.

oznaczenie docelowej organizacji ruchu



OPRACOWANO NA KOPII ORYGINAŁU MAP DO CELÓW PROJEKTOWYCH

____

PROJEKTANT

AIW PROJEKT
mgr inż. Waldemar Krząstek
ul. Sportowa 6, 63-510 Mikstat

Gmina Legnickie Pole
ul. Dientzenhofera 1, 59-241 Legnickie Pole

Tytuł opracowania:
Opracowanie wielobranżowej dokumentacji projektowej na budowę ciągu pieszo-jezdnego na działce 266/4 w miejscowości Koskowice, gmina Legnickie Pole
ADRES INWESTYCJI: Działka ewidencyjna nr: 266/4, 477
obręb – 0007 KOSKOWICE, jednostka ewidencyjna 020905_2 Legnickie Pole, powiat legnicki

Faza opracowania: koncepcja zmian

Tytuł rysunku:	*Data:*	*Nr rysunku:*	*Skala:*
PROJEKT ZAGOSPODAROWANIA TERENU	**03.11.2016 r.**	**1 - 1**	**1:500**

Stanowisko:	*Imię i nazwisko:*	*Zakres opracowania i uprawnienia:*	*Podpis:*
Projektant branży drogowej :	Bartłomiej JAGODZIŃSKI	BRANŻA DROGOWA Uprawnienia budowlane bez ograniczeń do projektowania w specjalności drogowej nr upr.: MAZ/0402/POOD/10	
Projektant branży sanitarnej :	Waldemar KRZĄSTEK	BRANŻA SANITARNA Uprawnienia budowlane bez ograniczeń do projektowania w specjalności instalacyjnej w zakresie sieci, instalacji i urządzeń cieplnych, wentylacyjnych, gazowych, wodociągowych i kanalizacyjnych. nr upr.: WKP/0265/POOS/06	