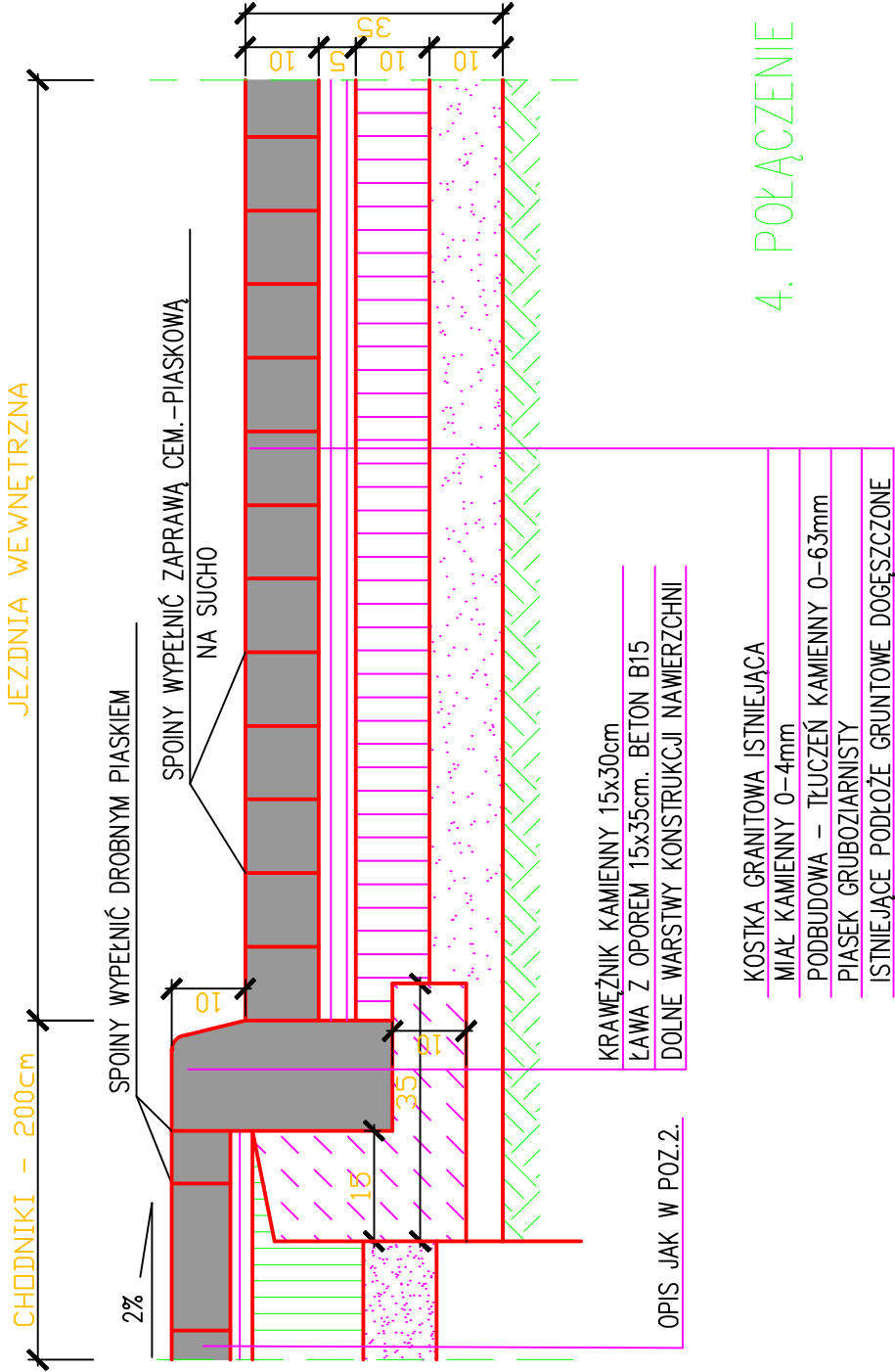
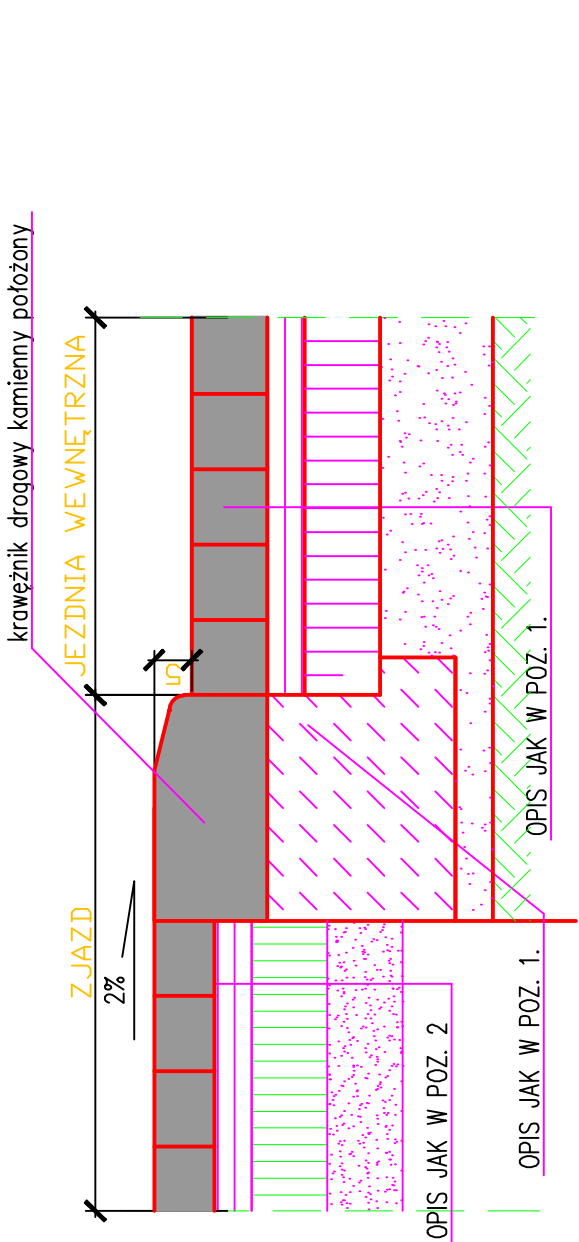


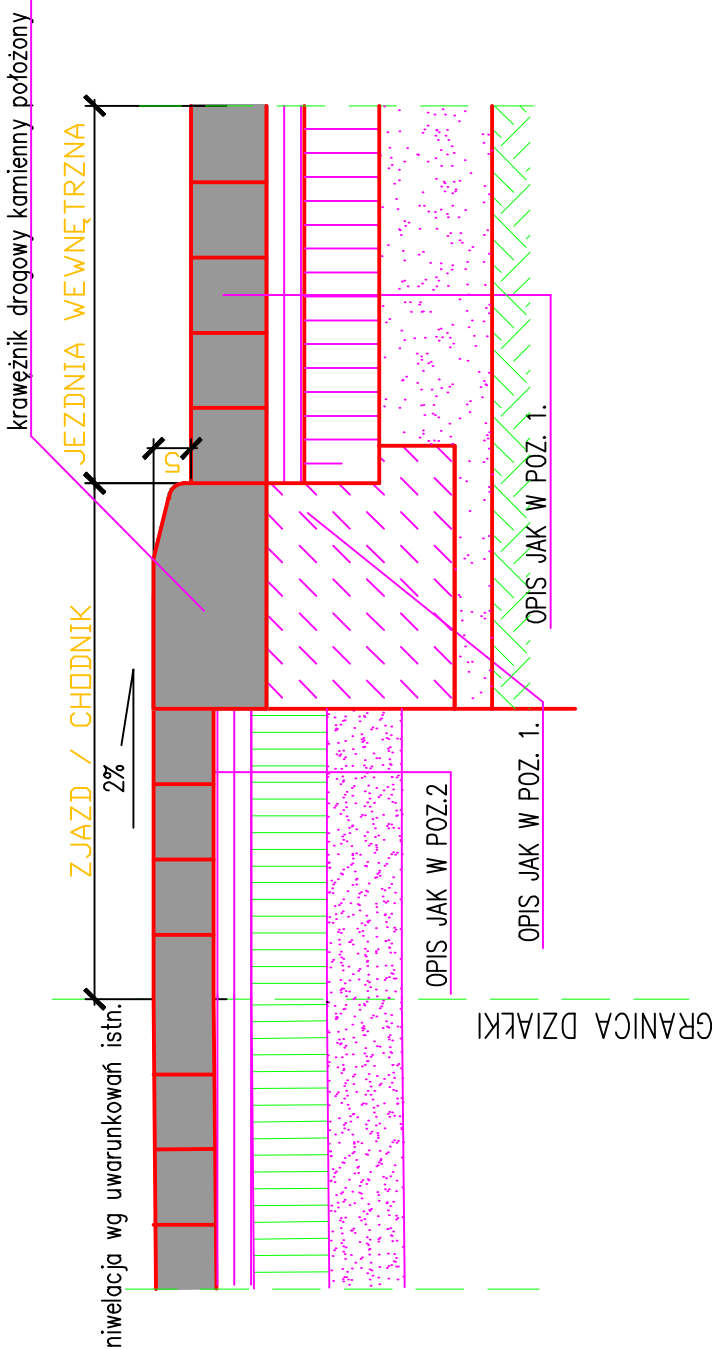
1. PRAWDOPODNY WYKAZ WARSTW DOCELOWYCH PODBUDOWY JEZDNI



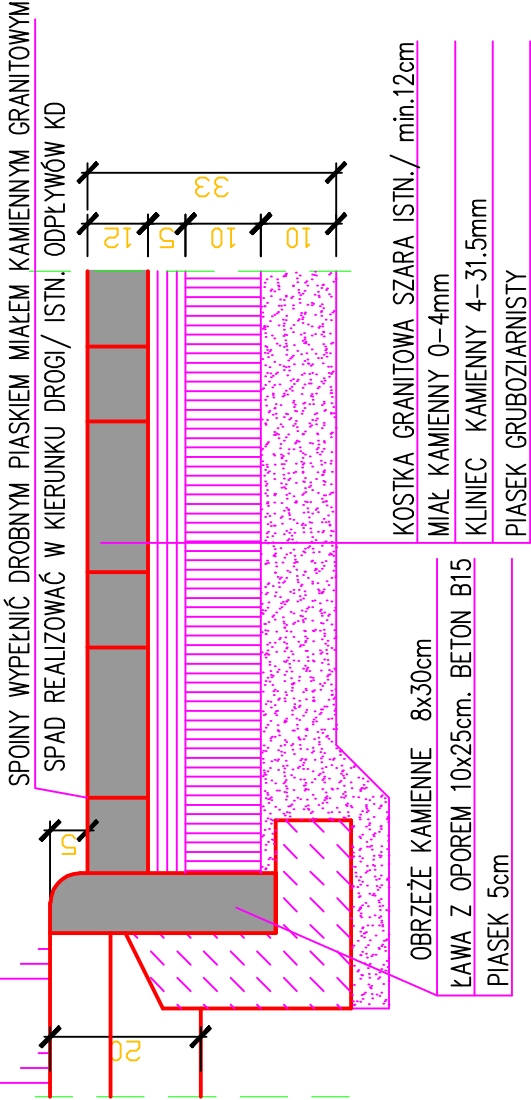
3. KRAWEŹNIK OBNIŻONY



4. POŁĄCZENIE DROGI INWESTORA Z CHODNIKIEM/DROGĄ KOMUNALNĄ



2. CHODNIKI, DOUŚCIA WEWN. I OPASKI BEZP.



ARCHITEKTURA projektant	IMIĘ I NAZWISKO		NR UPRAWNIENI	PODPIS / SIGN	
	arch. GABRIEL BŁASZCZYK		23/07/DOJA		
NUMER RYSUNKU	ADRES		OBRĘB 0009 Legnickie Pole dz. 9/24, 371/2 jedn. 020905_2	SKALA	1:20
INWESTYCJA	POPRAWA WIZERUNKU M. LEGNICKIE POLE POPRZE BUDOWĘ INFRASTRUKTURY TURYSTYCZNO - REKREACYJNEJ PRZEBUDOWA PLACU Z ORGANIZACJĄ MAŁEJ ARCHITEKTURY				
TYTUŁ RYSUNKU	Układ komunikacyjny Przekroje konstrukcyjne				
				DATA	2018.0